



ADEDE ARCHEOLOGISCH RAPPORT 788

ARCHEOLOGIENOTA Professor  
Nelisstraat 6  
te Aartrijke (West-Vlaanderen)

Programma van Maatregelen

VAN DAMME LAURENS



## Colofon

Uitgever	ADEDE bv
Jaar van uitgave	2021
Plaats van uitgave	Gent
Redactie	Niels Janssens
ISSN	2033-6810

---

*Niets uit deze uitgave mag worden verveelvoudigd en/of openbaar gemaakt door middel van druk, fotokopie, microfilm of op welke andere wijze dan ook, zonder voorafgaande schriftelijke toestemming van ADEDE bv. ADEDE bv is niet aansprakelijk voor eventuele schade voortvloeiend uit diens adviezen.*

---

## Inhoudsopgave

1	Gemotiveerd advies .....	- 5 -
1.1	Aanwezigheid van een archeologische site .....	- 5 -
1.2	Potentieel op kenniswinst.....	- 6 -
1.3	Impactbepaling en bepaling van maatregelen.....	- 6 -
1.4	Volledigheid van het onderzoek.....	- 7 -
1.5	Keuze van vervolgonderzoek .....	- 7 -
1.5.1	Onderzoek zonder ingreep in de bodem .....	- 7 -
1.5.2	Onderzoek met ingreep in de bodem.....	- 10 -
2	Programma van maatregelen .....	- 13 -
2.1	Administratieve gegevens.....	- 13 -
2.2	Aanleiding van het vooronderzoek .....	- 18 -
2.3	Vraagstelling en onderzoeksdoelen .....	- 18 -
2.3.1	Onderzoeksvragen landschappelijk bodemonderzoek.....	- 18 -
2.3.2	Onderzoeksvragen verkennend en waarderend archeologisch booronderzoek en proefputten ivf. steentijd .....	- 19 -
2.3.3	Onderzoeksvragen proefsleuvenonderzoek .....	- 20 -
2.4	Afbakening onderzoeksgebied.....	- 21 -
2.5	Onderzoeksstrategie en -methodes .....	- 21 -
2.5.1	Landschappelijk booronderzoek.....	- 21 -
2.5.1.1	Bepalen onderzoeksmethoden en -technieken.....	- 21 -
2.5.1.2	Algemene bepalingen .....	- 21 -
2.5.1.3	Technische bepalingen:.....	- 22 -
2.5.1.4	Boorplan .....	- 23 -
2.5.1.5	Potentieel vervolgtraject.....	- 24 -
2.5.2	Verkennend booronderzoek .....	- 24 -
2.5.2.1	Bepalen onderzoeksmethoden en – technieken .....	- 25 -
2.5.2.2	Technische bepalingen.....	- 25 -
2.5.2.3	Boorplan .....	- 27 -
2.5.2.4	Potentieel vervolgtraject.....	- 28 -
2.5.3	Waarderend booronderzoek.....	- 29 -
2.5.3.1	Algemene bepalingen .....	- 29 -

2.5.3.2	Technische bepalingen.....	- 29 -
2.5.3.3	Boorplan .....	- 32 -
2.5.3.4	Na afloop .....	- 32 -
2.5.4	Proefputten in functie van Steentijd .....	- 32 -
2.5.4.1	Algemene Bepalingen .....	- 32 -
2.5.4.2	Technische bepalingen.....	- 33 -
2.5.4.3	Na afloop .....	- 34 -
2.5.5	Proefsleuvenonderzoek .....	- 34 -
2.6	Afwijkingen ten aanzien van de Code van Goede Praktijk.....	- 36 -
2.7	Randvoorwaarden .....	- 36 -
3	Lijst van figuren.....	- 37 -

# 1 Gemotiveerd advies

---

## 1.1 Aanwezigheid van een archeologische site

Het programma van maatregelen geeft een gemotiveerd advies over het al dan niet moeten nemen van maatregelen voor de omgang met archeologisch erfgoed bij bodemingrepen. Het beschrijft de aard van deze maatregelen en de uitvoeringswijze van de eventuele maatregelen. Het gemotiveerd advies is gebaseerd op het verslag van resultaten van het vooronderzoek.

In deze paragraaf zullen de resultaten van het bureauonderzoek samengevat worden tot een concrete archeologische verwachting voor het onderzoeksterrein. Het bureauonderzoek bracht volgende relevante elementen aan het licht:

Aartrijke (en omgeving) is vanuit historisch en archeologisch perspectief een interessante regio. Zo zou er menselijke aanwezigheid geweest zijn vanaf de steentijden. Het plangebied is gelegen in een hogergelegen zone van het landschap, op ca. +36m TAW. In de directe nabijheid van het gebied bevinden zich verscheidene waterlopen. Ten noorden van het projectgebied stroomt de Engelstraatbeek (op ca. 200m), ten oosten de Scheibeek (op ca. 300m) en ten zuid(oosten) het Zuidervaartje (op ca. 700m) en de Dorpsbeek (op ca. 400m). Deze landschappelijke ligging is niet algeheel gunstig mbt. de steentijden daar het projectgebied niet in een gradiëntzone gelegen is, zijnde in *de overgang* van een natte vallei naar een droger plateau. Daarom wordt een lage archeologische verwachting aan het gebied toegekend mbt. de steentijden.

De menselijke aanwezigheid in Aartrijke en omgeving zette zich verder doorheen de metaaltijden. Prospectie door middel van luchtfotografie, uitgevoerd door de Gentse Universiteit in de jaren 1990, leverde sporen op uit de bronstijd, ijzertijd en de Romeinse tijd. De CAI-analyse toonde aan dat op ca. 400m van het projectgebied twee mogelijke grafheuvels uit de bronstijd werden aangetroffen. Op ca. 500m van het plangebied werden dan weer Romeinse bewoningssporen ontdekt die een weinig schervenmateriaal uit het Hoge Keizerrijk bevatten. Ook in de ruimere omgeving werden resten uit de bronstijd, ijzertijd en Romeinse tijd teruggevonden. Wat deze laatste periode betreft, lag Aartrijke op het kruispunt van twee Romeinse diverticula of wegen van tweede categorie: de Steenstraat en de Zeeweg. Zo kan een hoge archeologische verwachting toegekend worden aan het gebied mbt. tot deze perioden.

Ook sporen en/of vondsten uit latere perioden vallen uiteraard niet uit te sluiten. Aangezien het historisch kaartmateriaal heeft aangetoond dat het terrein in gebruik is geweest als landbouwgrond, kunnen mogelijk sporen aangetroffen worden die te relateren zijn aan de landbouw. Op ca. 100m van het plangebied zou zich een middeleeuwse site met walgracht bevonden hebben. Wat de

nieuwste tijd betreft, kunnen uiteraard sporen en/of vondsten ontdekt worden die te relateren zijn aan de bestaande villa en Duitse bunker.

Op basis van deze bevindingen wordt door ADEDE bv verder onderzoek geadviseerd in de vorm van een landschappelijk bodemonderzoek. Op die manier kan de bodemopbouw, mogelijke verstoringen alsook de verwachting op steentijdartefacten nagegaan worden. Afhankelijk van de resultaten van dit onderzoek, kunnen vervolgstappen bepaald worden.

## **1.2 Potentieel op kenniswinst**

Op basis van de resultaten van het bureauonderzoek voor het projectgebied, kon niet met zekerheid de aan- of afwezigheid van een archeologische site bepaald worden. Desondanks kan een gemotiveerde uitspraak worden gedaan over het al dan niet moeten nemen van verdere maatregelen. Gezien de hoge verwachting naar mogelijke archeologische sporen uit verschillende periodes, is er een zeker potentieel op kenniswinst bij verder onderzoek. Aangezien het plangebied (beperkt) bebouwd is sinds eind 19<sup>e</sup> eeuw, moet er ook rekening worden gehouden met mogelijke bodemverstoring. Om de bodemopbouw en de verstoringsgraad van de bodem, alsook de verwachting naar het aantreffen van steentijdartefacten na te gaan, dient een landschappelijk bodemonderzoek uitgevoerd te worden.

## **1.3 Impactbepaling en bepaling van maatregelen**

De geplande werken omvatten de bouw van twee meergezinswoningen (2 blokken appartementen: Blok A en Blok B) ten noorden en zuiden van de bestaande villa (Krekaertvijver). Blok A zal zo bestaan uit 10 appartementen (ten noorden van villa) en Blok B uit 5 appartementen (ten zuiden van de villa). De geplande werken omvatten eveneens de aanleg van zowel wegenis uit asfaltverharding (tot max. ca. 40 cm diep, die richting Blok A uitgegraven wordt om aansluiting te kunnen maken op de ondergrondse parking; zie hieronder), als toegangspaden (ca. 25 cm diep), om de appartementen te bereiken. Bovengronds worden 5 parkeerplaatsen voorzien. Drie zullen bestaan uit asfaltverharding, twee uit verharding in grasdallen (ca. 30cm diep). Ten noord(westen) van deze parkeerplaatsen bevindt zich een verharde zone in grasdallen (verharding onder opstelplaats; ca. 30cm diep). Ten slotte wordt, grenzend aan deze zone, een wadi voorzien die een vierkant grondplan aanneemt (4,2m lengte en 4,2m breedte; 0,72m diep).

Blok B zal gefundeerd worden op een algemene funderingsplaat met vorstvrije randen op minimum 80cm diepte. Onder blok A zal een ondergrondse parking bestaande uit 23 parkeerplaatsen (van ca. 444 m<sup>2</sup>) aangelegd worden op ca. 3,7m diepte (dit inclusief gepolierde betonplaat, PE-folie en zuiverheidslaag van 7cm mager beton). De ondergrondse parking kan men ook bereiken via de

bovengrondse oprit. Deze wordt richting blok A uitgegraven tot 3,7m diep (inclusief onderfundering) om aansluiting te maken op de toegangspoort van de parking.

Uiteraard omvatten de geplande werken ook de voorziening van nutsleidingen. Ter hoogte van de wadi zullen op die manier twee regenwaterputten van 20.000 (ca. 2,5m diep) en 10.000 liter (ca. 2,06m diep) voorzien worden, alsook twee septische putten van 8.650 (ca. 2,42m diep) en 6.500 liter (ca. 1,96m diep). Ter hoogte van de afgesloten fietsenberging zal tevens een pompput van 5.000 liter geplaatst worden (ca. 1,73m diep). Ook worden doorvoerbuizen voorzien die voor de plaatsing drie vierkante werkputten impliceren (1m x 1m) tot op 1m diepte. De wadi zal dan weer uitgegraven worden tot op 0,72m diepte. Er kan bijgevolg geconcludeerd worden dat de geplande werken van die aard zijn dat ze het potentiële bodemarchief kunnen beschadigen en/of vernielen. Bijkomend dient opgemerkt te worden dat het projectgebied vandaag grotendeels onbebouwd is, met uitzondering van de villa, tuinberging en Duitse bunker. Ook de historische kaarten hebben aangetoond dat het plangebied steeds onbebouwd is gebleven. Een goede bewaring van het potentiële bodemarchief is een mogelijk gevolg, doch valt dit op basis van een bureaustudie niet met absolute zekerheid te beargumenteren.

#### **1.4 Volledigheid van het onderzoek**

Het gemotiveerde advies is gebaseerd op het verslag van de resultaten van het vooronderzoek. De vaststellingen over de aan- of afwezigheid van archeologische sites en hun aard worden geconfronteerd met de door de initiatiefnemer voorgenomen bodemingrepen. Op basis van deze confrontatie motiveert het advies of er maatregelen nodig zijn, welke deze zijn, en wat hun uitvoeringswijze is.

Tijdens het vooronderzoek zonder ingreep in de bodem kon enkel een bureauonderzoek uitgevoerd worden. Op basis van dit vooronderzoek zonder ingreep in de bodem was het niet mogelijk om met voldoende zekerheid een uitspraak te doen over de aanwezigheid en de waarde van archeologisch erfgoed op het terrein. ADEDE is dan ook van oordeel dat verder vervolgonderzoek noodzakelijk is. Het desbetreffende programma van maatregelen wordt hier verder opgemaakt.

#### **1.5 Keuze van vervolgonderzoek**

##### **1.5.1 Onderzoek zonder ingreep in de bodem**

Vooraleer de noodzaak van een vooronderzoek met ingreep in de bodem af te wegen, werd eerste de opportuniteit van de diverse methoden voor vooronderzoek zonder ingreep in de bodem afgewogen. In de eerste plaats is ADEDE bv van oordeel dat een extra bureauonderzoek, met uitvoerige archiefstudie, niet noodzakelijk is.

Binnen het aanbod van de overige beschikbare methodes betreffende een vooronderzoek zonder ingreep in de bodem, te weten geofysisch onderzoek, veldkartering en landschappelijk bodemonderzoek, wordt gekozen voor een landschappelijk bodemonderzoek. Deze methode wordt aangewend om een beter beeld te krijgen van de archeologische potentie van het gebied gelieerd aan de bodemkundige opbouw en bodemgenese opdat men de meest geschikte methodiek kan bepalen naar verder vooronderzoek.

**Geofysisch onderzoek** spoort anomalieën in de bodem op. De discipline is geleend van de geologie en baseert zich op het feit dat nederzetting en bodemverwerking in het verleden de eigenschappen van de bodem op die plaats wijzigen. De wijziging kan bestaan uit een wijziging van materiaal, korrelgrootte, vochtgehalte en toevoegingen. De verschillende geofysische methoden detecteren het verschil tussen de gewijzigde en niet gewijzigde bodem, maar zijn afhankelijk van de fysische eigenschappen, de diepte en grootte van het te detecteren spoor.

De meest gebruikte methoden zijn magnetometrie, resistiviteitsmetingen en elektromagnetisme (grondradar). Resistiviteit van de bodem meet in hoofdzaak fundamenteen, muren en greppels en is sterk afhankelijk van het vochtgehalte. Een hoog vochtgehalte geeft een lage weerstand en omgekeerd. Magnetometrie meet de variatie van het magnetisch veld van een lokale bodem ten opzichte van het aardmagnetisch veld. Het is toepasbaar bij greppels, ovens, baksteen en ploegvoren (ridge and furrow). Het is minder toepasbaar voor paalkuilen of graven, omdat deze vaak met hetzelfde materiaal werden gevuld als waarmee ze eerst werden gegraven. Grondradar (GPR) en metaaldetectie behoren beide tot de categorie van elektromagnetische methoden. De grondradar meet de snelheid waarmee een elektromagnetische golf (tussen 80MHz en 1GHz) in de bodem wordt verstuurd en de reflectie ervan met een antenne weer ontvangt. Verschillen in de bodem reflecteren/refracteren op een andere manier ten opzichte van de achtergrond en worden op die manier gedetecteerd. Hogere frequenties geven meer detail, maar reiken minder diep en omgekeerd. De grondradar werkt in zeer droge omstandigheden, detecteert onder bestrating en geeft informatie over diepte en de dikte van bodemlagen. Deze methode werkt minder goed in natte bodem en in het bijzonder in klei.

- Is het MOGELIJK deze methode toe te passen op dit terrein? JA
- Is het NUTTIG deze methode toe te passen op dit terrein (levert het iets op)? NEE
- Is het overdreven SCHADELIJK voor het bodemarchief deze methode toe te passen op dit terrein? NEE
- Is het NOODZAKELIJK deze methode toe te passen op dit terrein (kosten-batenanalyse)? NEE



Een **veldkartering** heeft tot doel om relevante archeologische indicatoren te zoeken door een visuele inspectie van een terrein. Uit veldkartering kunnen, op basis van de aangetroffen archeologische vondsten en indicatoren, aanwijzingen afgeleid worden voor de aanwezigheid van een archeologische site, maar kan geen uitsluitsel verkregen worden over de aard, de uitgestrektheid, de bewaringstoestand of de chronologische complexiteit van die archeologische site. Uit de resultaten van de veldkartering kunnen evenmin sluitende conclusies getrokken worden over de afwezigheid van antropogene sporen in de ondergrond. Veldkartering wordt enkel uitgevoerd in terrein- en weersomstandigheden die een goede visuele waarneming van de vondsten aan het oppervlak toelaten.

- Is het MOGELIJK deze methode toe te passen op dit terrein? JA
- Is het NUTTIG deze methode toe te passen op dit terrein (levert het iets op)? NEE
- Is het overdreven SCHADELIJK voor het bodemarchief deze methode toe te passen op dit terrein? NEE
- Is het NOODZAKELIJK deze methode toe te passen op dit terrein (kosten-batenanalyse)? NEE

Het **landschappelijk bodemonderzoek** heeft als doel de aardkundige opbouw en ontstaansgeschiedenis van de ondergrond en het landschap te kennen door een gerichte staalname. Een landschappelijk bodemonderzoek kan gebeuren aan de hand van twee methoden:

- Landschappelijk booronderzoek
- Onderzoek met landschappelijke profielputten

Beide methoden kunnen zelfstandig of gecombineerd aangewend worden. Gelet op de aanzienlijk grotere impact van landschappelijke profielputten en de grotere kans dat hiermee onbedoeld archeologische artefacten, sporen of sites worden verstoord, ligt de voorkeur bij een landschappelijk booronderzoek. Indien landschappelijk booronderzoek evenwel onvoldoende gegevens kan aanreiken, worden landschappelijke profielputten ingezet als aanvulling of alternatief.

- Is het MOGELIJK deze methode toe te passen op dit terrein? JA
- Is het NUTTIG deze methode toe te passen op dit terrein (levert het iets op)? JA, dit om de bodemopbouw, mogelijke verstoringen en het potentieel op steentijden na te gaan.
- Is het overdreven SCHADELIJK voor het bodemarchief deze methode toe te passen op dit terrein? NEE
- Is het NOODZAKELIJK deze methode toe te passen op dit terrein (kosten-batenanalyse)? JA, in eerste instantie dient een landschappelijk bodemonderzoek te worden uitgevoerd om de verdere vervolgstappen te kunnen bepalen.

### 1.5.2 Onderzoek met ingreep in de bodem

Een **karterend of waarderend archeologisch booronderzoek** is een logische stap volgend op het aantreffen van intacte bodemprofielen tijdens een paleo-landschappelijke reconstructie (bv. tijdens een proefsleuvenonderzoek of een landschappelijk booronderzoek) en bij uitstek geschikt om de aanwezigheid en begrenzing van steentijdvindplaatsen in kaart te brengen. De methode is minder toepasbaar zonder een voorafgaand landschappelijk bodemonderzoek in de vorm van boringen.

- Is het **MOGELIJK** deze methode toe te passen op dit terrein? JA
- Is het **NUTTIG** deze methode toe te passen op dit terrein (levert het iets op)? JA, indien de resultaten van het landschappelijk bodemonderzoek hiertoe aanleiding geven.
- Is het overdreven **SCHADELIJK** voor het bodemarchief deze methode toe te passen op dit terrein? NEE
- Is het **NOODZAKELIJK** deze methode toe te passen op dit terrein (kosten-batenanalyse)? Ja, indien het landschappelijk bodemonderzoek een positieve indicatie geeft naar de intactheid van de bodem en de mogelijke bewaring van het archeologisch niveau.

**Proefputtenonderzoek ifv. Steentijd** worden uitgevoerd op locaties waar tijdens het waarderend booronderzoek goede en in situ bewaarde concentraties silexartefacten en/of ander vondstmateriaal dat kan wijzen op de aanwezigheid van een steentijdsite (oa. verkoolde ecofacten) worden aangetroffen en indien op dat moment nog niet voldoende gegevens zijn gegenereerd om een adequaat plan van maatregelen voor een steentijdopgraving op te stellen.

- Is het **MOGELIJK** deze methode toe te passen op dit terrein? Ja.
- Is het **NUTTIG** deze methode toe te passen op dit terrein (levert het iets op)? Ja, indien de resultaten van het waarderend booronderzoek hiertoe aanleiding geven.
- Is het overdreven **SCHADELIJK** voor het bodemarchief deze methode toe te passen op dit terrein? Mogelijks. De diepte van de concentraties silexartefacten en/of ander vondstmateriaal is bepalend voor deze stap. **Indien** gekozen wordt om de afdekkende aardkundige eenheden te verwijderen en deze een archeologische site bevatten, gebeurt deze fase van het vooronderzoek pas nadat het vooronderzoek en de eventuele opgraving van die site uitgevoerd zijn. In deze gevallen is er sprake van een gefaseerd vooronderzoek en worden de overeenkomstige maatregelen en fasering opgenomen in het programma van maatregelen in de nota.
- Is het **NOODZAKELIJK** deze methode toe te passen op dit terrein (kosten-batenanalyse)? Ja, Enkel indien het waarderende booronderzoek goede in situ bewaarde silexartefacten en/of ander vondstmateriaal dat kan wijzen op de aanwezigheid van een steentijdsite (oa.

verkoalde ecofacten) worden aangetroffen en indien op dat moment nog niet voldoende gegevens zijn gegenereerd om een adequaat plan van maatregelen voor een steentijdopgraving op te stellen.

**Proefsleuvenonderzoek** is erg geschikt voor het opsporen van archeologische ensembles onder de vorm van grondsporen op rurale terreinen met een grote oppervlakte. Belangrijk hierbij is dat het sleuvenonderzoek aanleiding is voor een verdere evaluatie van het terrein in een archeologienota. Indien de kans op aanwezigheid van waardevolle archeologische ensembles vrijwel onbestaande wordt ingeschat, is het sleuvenonderzoek in regel het eindpunt van het archeologisch traject. Wanneer de kans hoog wordt ingeschat, wordt binnen de archeologienota een advies voor een vervolgtraject geformuleerd. Vaak bestaat dit uit een vlakdekkende opgraving op specifiek afgebakende zones van het onderzoeksterrein. Tijdens dergelijk onderzoek is het van belang dat slechts een beperkt deel van het plangebied onderzocht wordt. Archeologische sporen worden tijdens een sleuvenonderzoek immers niet volledig onderzocht. Om de kans op de beschadiging van het archeologisch ensemble te beperken, wordt een dekkingsgraad van 10% – 15% vooropgesteld. Zo wordt het resultaat van het onderzoek bereikt met een minimum aan destructie van het archeologisch erfgoed. Tijdens het proefsleuvenonderzoek dient ook een landschappelijk bodemonderzoek te worden uitgevoerd. Dit gebeurt door de aanleg van systematisch ingeplande profielkolommen.

- Is het MOGELIJK deze methode toe te passen op dit terrein? JA
- Is het NUTTIG deze methode toe te passen op dit terrein (levert het iets op)? JA
- Is het overdreven SCHADELIJK voor het bodemarchief deze methode toe te passen op dit terrein? NEE
- Is het NOODZAKELIJK deze methode toe te passen op dit terrein (kosten-batenanalyse)? JA. Afhankelijk van de resultaten van het landschappelijk booronderzoek kunnen archeologische proefsleuven voor de projectlocatie de aangewezen onderzoeksmethode vormen. Dankzij dergelijke proefsleuven zal tegen een aanvaardbare kost snel een inschatting kunnen gemaakt worden over de bewaringstoestand van het archeologisch ensemble.

Op basis van de uitgevoerde bureaustudie wordt door ADEDE bv in eerste instantie een landschappelijk bodemonderzoek geadviseerd. Indien dit onderzoek positieve resultaten oplevert betreffende de ontwikkeling, afdekkende aard en intacte toestand van de bodem wordt een onderzoek in de vorm archeologische boringen (indien positieve bewaaromstandigheden voor de Steentijden) en een vooronderzoek met ingreep in de bodem door middel van proefsleuven

geadviseerd. De mogelijke te volgen trajecten worden hieronder beschreven in het programma van maatregelen.

## 2 Programma van maatregelen

---

### 2.1 Administratieve gegevens

Projectcode	2021J107
Site	Professor Nelisstraat 6
Projectsigle ADEDE	AAR-PRO
Ligging	Professor Nelisstraat 6 te 8211 Aartrijke
Soort onderzoek	Bureauonderzoek
Aard van de vervolgwerken	Bouw van twee meergezinswoningen (Blok A: 10 appartementen en Blok B: 5 appartementen), met ondergrondse parking onder Blok A.
Uitvoerder	ADEDE bv
Erkenningsnummer ADEDE bvba	2015/00058
Erkend archeoloog	Simon Claeys 2017/00184
Tijdelijke bewaarplaats archief	ADEDE bv
Grootte projectgebied	Ca. 3316 m <sup>2</sup>
Periode uitvoering	Oktober 2021
Thermen thesaurus Onroerend Erfgoed	Archeologienota, Bureauonderzoek
Verstoorde zones	Zie plan nr. 4



**LEGENDE**  
Projectgebied

**K 27**

### Aartrijke - Professor Nelisstraat 6

aangemaakt: 11 oktober 2021  
bron: AGIV - QGIS - CRS: Lambert 72





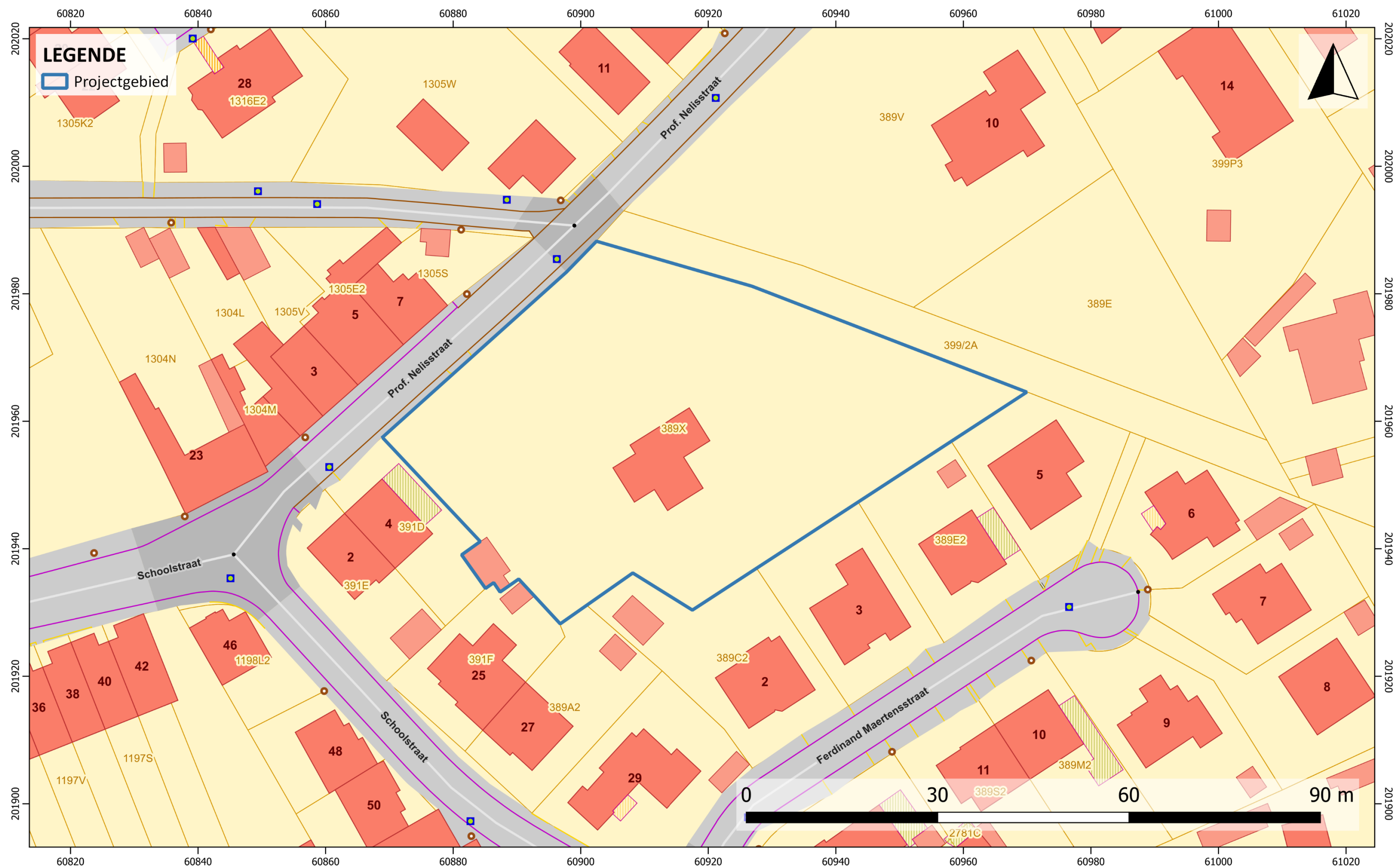


## Aartrijke - Professor Nelisstraat 6

aangemaakt: 11 oktober 2021  
bron: AGIV - QGIS - CRS: Lambert 72





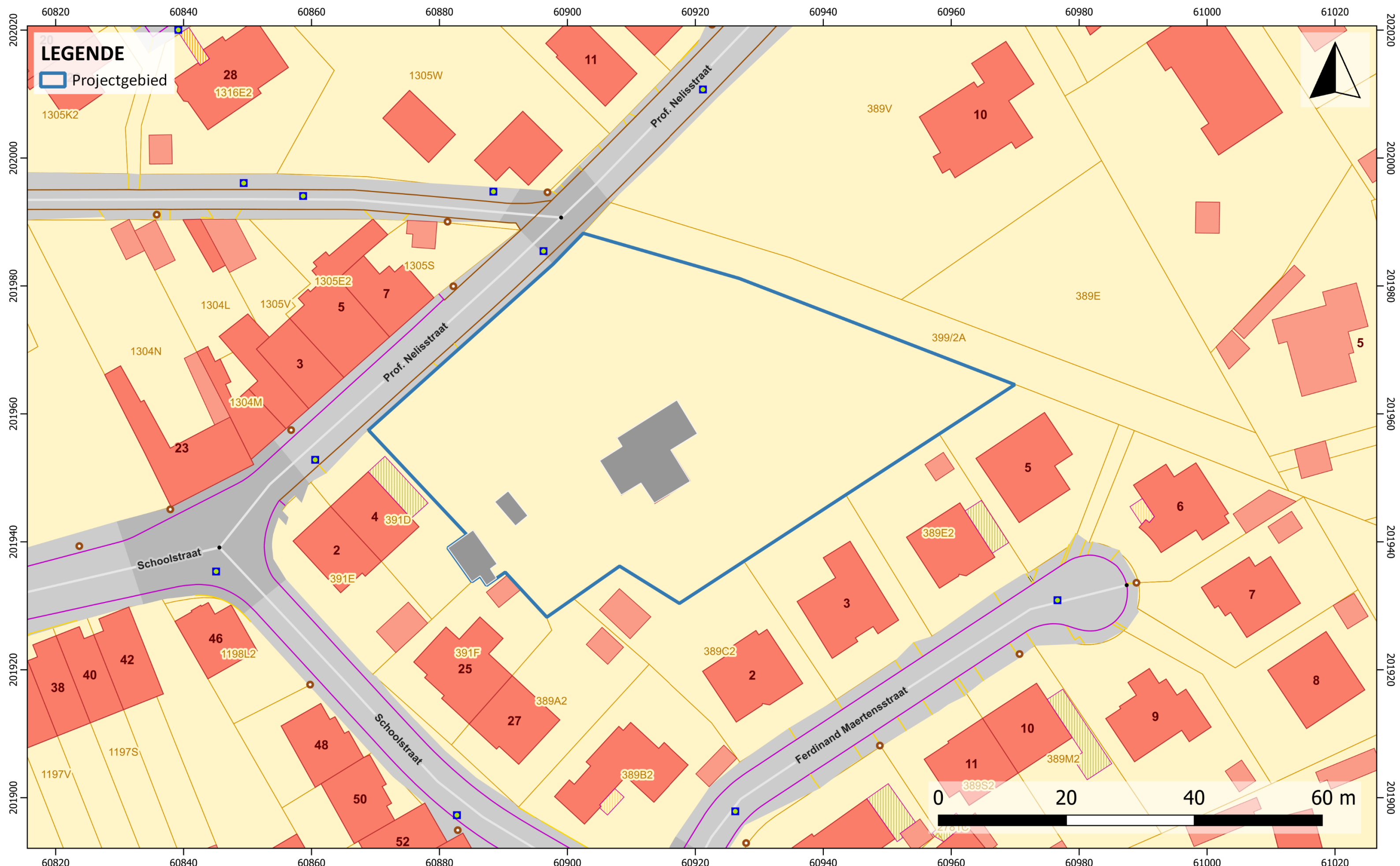


# Aartrijke - Professor Nelisstraat 6

aangemaakt: 11 oktober 2021  
 bron: AGIV - QGIS - CRS: Lambert 72







**LEGENDE**  
 Projectgebied

## Aartrijke - Professor Nelisstraat 6

aangemaakt: 11 oktober 2021  
 bron: AGIV - QGIS - CRS: Lambert 72



## 2.2 Aanleiding van het vooronderzoek

De archeologienota werd opgesteld naar aanleiding van geplande werken die de bouw van twee meergezinswoningen (Blok A: 10 appartementen en Blok B: 5 appartementen), met ondergrondse parking onder Blok A, omvatten, alsook de aanleg van wegenis uit asfaltverharding, toegangspaden, vijf bovengrondse parkeerplaatsen, verharde zone in grasdallen en wadi. De totale oppervlakte van de vergunningsplichtige ingreep in bodem bedraagt 1000m<sup>2</sup> of meer binnen een perceelsoppervlakte groter dan 3000m<sup>2</sup>. De initiatiefnemer is daarom verplicht een bekrachtigde archeologienota toe te voegen aan de vergunningsaanvraag.

## 2.3 Vraagstelling en onderzoeksdoelen

Het uitgesteld vooronderzoek met ingreep in de bodem heeft als doel informatie en gegevens te verzamelen die als aanvulling dienen op de reeds bestaande archeologische, geografische, geologische en historische bronnen. Het onderzoek heeft als uiteindelijk doel na te gaan of er een mogelijk archeologisch waardevolle site binnen de contouren van het onderzoeksgebied aanwezig is. Aan de hand van de verzamelde informatie van het proefsleuvenonderzoek, gecombineerd met het reeds uitgevoerde bureauonderzoek, kan vervolgens een verder te volgen strategie uitgewerkt worden voor de bescherming van het archeologisch patrimonium ter hoogte van het onderzoeksgebied. Volgende onderzoeksvragen dienen beantwoord te worden aan de hand van het uitgesteld vooronderzoek:

### 2.3.1 Onderzoeksvragen landschappelijk bodemonderzoek

- Wat is de geo(morfo)logische en bodemkundige opbouw van de ondergrond in het plangebied?
- In hoeverre is deze opbouw nog intact?
- Bevinden zich archeologisch relevante afzettingen in het plangebied?
- Zo ja, op welke diepte ten opzichte van het maaiveld?
- Alhoewel niet tot doel van het landschappelijk bodemonderzoek, zijn er desondanks toch archeologische indicatoren aangetroffen?

Zo ja:

- Op welke diepte ten opzichte van het maaiveld zijn deze archeologische indicatoren aangetroffen?
- Wat is de horizontaal ruimtelijke spreiding van deze archeologische indicatoren?
- Wat is de aard en ouderdom van deze indicatoren?

- In welk opzicht kan op basis van het veldonderzoek de archeologische verwachting worden bijgesteld?
- In hoeverre worden de (mogelijk aanwezige) archeologische waarden bedreigd door toekomstige planontwikkeling?

### 2.3.2 Onderzoeksvragen verkennend en waarderend archeologisch booronderzoek en proefputten ifv. steentijd

- Welke zijn de waargenomen horizonten in de bodem, beschrijving en duiding? Stemt dit overeen met de vaststellingen uit het landschappelijk bodemonderzoek?
- Waardoor kan het ontbreken van een horizont verklaard worden?
- Is er een prehistorische vindplaats aanwezig? - Indien er een prehistorische vindplaats aanwezig is, wat is de aard (basiskamp,...), en de bewaringstoestand (primaire context, secundair,...) van deze vindplaats?
- Wat is de vermoedelijke verticale en horizontale verspreiding van de site (afbakening)?
- Wat is de relatie tussen de bodem en de artefacten?
- Wat is de relatie tussen de bodem en de landschappelijke context (landschap algemeen, geomorfologie,...)?
- Kunnen prehistorische vindplaatsen in tijd, ruimte en functie afgebakend worden (incl. de argumentatie)?
- Wat is de vastgestelde en verwachte bewaringstoestand van elke prehistorische vindplaats?
- Wat is de waarde van elke vastgestelde prehistorische vindplaats?
- Wat is de potentiële impact van de geplande ruimtelijke ontwikkeling op waardevolle prehistorische vindplaatsen?
- Voor waardevolle prehistorische vindplaatsen die bedreigd worden door de geplande ruimtelijke ontwikkeling: hoe kan deze bedreiging weggenomen of verminderd worden (maatregelen behoud in situ)?
- Voor waardevolle prehistorische vindplaatsen die bedreigd worden door de geplande ruimtelijke ontwikkeling en die niet in situ bewaard kunnen blijven:
  - o Wat is de ruimtelijke afbakening (in drie dimensies) van de zones voor het vervolgonderzoek?
  - o Welke aspecten verdienen bijzondere aandacht, zowel vanuit methodologie als aanpak voor het vervolgonderzoek?
  - o Welke vraagstellingen zijn voor vervolgonderzoek relevant?

- Zijn er voor de beantwoording van deze vraagstellingen natuurwetenschappelijke onderzoeken nodig? Zo ja, welke type staalnames zijn hiervoor noodzakelijk en in welke hoeveelheid?

### 2.3.3 Onderzoeksvragen proefsleuvenonderzoek

- Welke zijn de waargenomen horizonten in de bodem, beschrijving en duiding? Komt dit overeen met de vaststellingen uit het landschappelijk bodemonderzoek?
- Waardoor kan het ontbreken van een horizont verklaard worden?
- Zijn er sporen aanwezig? Zo ja, geef een beknopte omschrijving.
- Zijn de sporen natuurlijk of antropogeen?
- Hoe is de bewaringstoestand van de sporen?
- Maken de sporen deel uit van één of meerdere structuren?
- Behoren de sporen tot één of meerdere periodes?
- Kan op basis van het sporenbestand in de proefsleuven een uitspraak gedaan worden over de aard en omvang van occupatie?
- Zijn er indicaties (greppels, grachten, lineaire paalzettingen,...) die kunnen wijzen op een inrichting van een erf/nederzetting?
- Zijn er indicaties voor de aanwezigheid van funeraire contexten? Zo ja:
  - Hoeveel niveaus zijn er te onderscheiden?
  - Wat is de omvang?
  - Komen er oversnijdingen voor?
  - Wat is het, geschatte, aantal individuen?
- Wat is de relatie tussen de bodem en de archeologische sporen?
- Wat is de relatie tussen de bodem en de landschappelijke context (landschap algemeen, geomorfologie,...)
- Is er een bodemkundige verklaring voor de gedeeltelijke afwezigheid van archeologische sporen?
- Kunnen er archeologische vindplaatsen in tijd, ruimte en functie afgebakend worden (incl. de argumentatie)?
- Wat is de vastgestelde en verwachte bewaringstoestand van elke archeologische vindplaats?
- Wat is de waarde van elke vastgestelde archeologische vindplaats?
- Wat is de potentiële impact van de geplande ruimtelijke ontwikkeling op de waardevolle archeologische vindplaatsen?
- Welke vraagstellingen zijn er voor vervolgonderzoek relevant?

## 2.4 Afbakening onderzoeksgebied

Het gehele plangebied wordt weerhouden voor verder onderzoek.

## 2.5 Onderzoeksstrategie en -methodes

### 2.5.1 Landschappelijk booronderzoek

Het landschappelijk booronderzoek wordt noodzakelijk geacht om een beter beeld te krijgen van de archeologische potentie van het gebied en de bodemkundige opbouw.

#### 2.5.1.1 *Bepalen onderzoeksmethoden en -technieken*

Bij landschappelijk booronderzoek worden keuzes gemaakt over:

- 1° het type grondboor;
- 2° de diameter van de grondboor;
- 3° het patroon van de boringen
- 4° de afstand tussen de boorraaien;
- 5° de afstand tussen de boringen in een raai;
- 6° de oriëntatie van de boorraaien;
- 7° de diepte van de boringen;
- 8° de wenselijkheid van het zeven van de boorkern, de keuze van de uit te zeven aardkundige eenheden, en de daarbij gebruikte maaswijdte.

Deze keuzes zijn afhankelijk van:

- 1° de aard van de ondergrond;
- 2° de diepte van de boring;
- 3° de diepte van de grondwatertafel;
- 4° de doelstelling en vraagstelling van het onderzoek.

#### 2.5.1.2 *Algemene bepalingen*

Landschappelijk booronderzoek omvat de kartering, door middel van boringen, van de aard, topografie, morfologie en conservering van de ondergrond in functie van een reconstructie van de aardkundige opbouw van het onderzochte gebied, inclusief eventuele bodemvormingsprocessen.

Bij uitvoering van het landschappelijk booronderzoek houdt de veldwerkleider dagrapporten bij. Voor landschappelijke booronderzoeken die slechts 1 dag duren moet geen dagrapport bijgehouden

worden, indien de gegevens die normaliter in een dagrapport opgenomen worden afleesbaar zijn in de rapportering.

#### 2.5.1.3 Technische bepalingen:

- Boor:

Manuele boringen worden uitgevoerd met een gutsboor of een Edelmanboor. Gutsboren hebben een minimale diameter van 3 cm, Edelmanboren een minimale diameter van 7 cm. Indien het gebruik van gutsboren of Edelmanboren niet mogelijk is door de samenstelling van de ondergrond, worden boren gebruikt die aangepast zijn aan deze ondergrond.

De gehanteerde boor laat steeds toe om een natuurgetrouwe doorsnede te bekomen van de aanwezige aardkundige eenheden. Voor het bekomen van natuurwetenschappelijke stalen worden aangepaste boren aangewend. Bij het gebruik van mechanische boringen wordt een techniek gehanteerd die toelaat om stalen op te boren die van dezelfde kwaliteit zijn als de kwaliteit die in normale omstandigheden bereikt zou worden met een handmatige boring.

- Grid en lokalisering:

De keuze van het grid en de resolutie gebeurt in functie van de te verwachten complexiteit van het landschap, is gebaseerd op de resultaten van het bureauonderzoek en wordt beschreven en gemotiveerd in de rapportering. Indien afgeweken wordt van het initiële opzet op basis van de bekomen inzichten tijdens de uitvoering van het onderzoek, wordt dit eveneens beschreven en verantwoord in de rapportering. Het grid is steeds van dien aard dat het toelaat om voldoende gefundeerde uitspraken te doen over het geheel van het onderzochte gebied.

De lokalisering van de boorpunten gebeurt met xyz-coördinaten (planimetrie in Lambertcoördinaten (EPSG:31370), altimetrie ten opzichte van de Tweede Algemene Waterpassing). Indien een vast grid gehanteerd wordt, worden de coördinaten bepaald met een nauwkeurigheidsgraad van minimaal 1 centimeter. Indien geen vast grid gehanteerd wordt, volstaat een nauwkeurigheidsgraad van 1 meter.

- Boordiepte:

Er wordt geboord totdat het boorprofiel alle aardkundige eenheden omvat waarin archeologische sites in stratigrafisch primaire positie kunnen voorkomen die relevant zijn voor de vraagstelling van het onderzoek.

- Boorbeschrijving:

Alle boringen worden in het veld beschreven. Deze beschrijving omvat minstens de gegevens zoals opgenomen in de boorlijst (zie hoofdstuk 6.11.8 van de CGP). Een selectie van representatieve boorprofielen wordt open gelegd en tegen een egale en neutrale achtergrond in detail gefotografeerd, waarbij de stratigrafische volgorde wordt aangehouden, en de dikte van elke aardkundige eenheid overeenstemt met de dikte zoals ze opgeboord werd, met aanduiding van boven- en onderzijde.

#### 2.5.1.4 Boorplan

In totaal werden 5 boorpunten uitgezet in een boorplan. De boorpunten zijn uitgezet volgens een verspringend grid van 40x50m: deze werden door de aard en de vorm van het plangebied los van het grid geplaatst met als doelstelling een volledig inzicht te krijgen over de bodemopbouw op het projectgebied.



Figuur 1. Boorplan

#### 2.5.1.5 *Potentieel vervolgtraject*

**Indien** geen archeologisch niveau bewaard is, dan dient geen verder onderzoek te worden uitgevoerd.

**Indien** er een intacte bodemopbouw is met potentieel op intacte bewaarde artefactensites uit de Steentijden dan dient men verder vooronderzoek uit te voeren om dit Steentijdpotentieel in kaart te brengen. Dit wil specifiek voor dit onderzoeksgebied zeggen dat Indien er een goed bewaarde B-horizont en/of E-horizont of begraven paleobodem aanwezig is, is er een verwachting voor goed bewaarde steentijdsites.

Dit vooronderzoek bestaat uit verkennende archeologische boringen, waaronder archeologische booronderzoek en/of proefputten in het kader van Steentijdonderzoek. Deze vooronderzoeken dienen te gebeuren voorafgaand aan het proefsleuvenonderzoek.

Met een voldoende intacte bodem wordt hier een bodem bedoeld die niet met regelmaat gediepploegd is, en niet zo sterk afgetopt of dusdanig vergraven door recente ingrepen dat alle archeologische niveaus verdwenen zijn.

**Indien** er een intacte bodemopbouw is zonder potentieel op intact bewaarde artefactensites uit de Steentijden, maar het archeologisch niveau bewaard is gebleven dient verder onderzoek plaats te vinden aan de hand van proefsleuven.

#### 2.5.2 Verkennend booronderzoek

Archeologisch booronderzoek wordt in Vlaanderen gebruikt voor het opsporen van steentijdvindplaatsen. Steentijdvindplaatsen zijn zo goed als altijd opgebouwd uit een losse vondstenspreiding van voornamelijk vuursteenmateriaal met daarbinnen verschillen in densiteit. De overgrote meerderheid van deze vondsten is klein tot zeer klein (ca. 80 tot 90% van de vondsten is kleiner dan 1cm) waardoor ze bij klassieke prospectie met ingreep in de bodem (proefsleuvenonderzoek) slechts zelden wordt opgemerkt. Daarenboven komen sporen, zeker wat de vroege prehistorie betreft, zelden of nooit voor waardoor het gebruik van proefsleuven enkel bij uitzondering tot de ontdekking van prehistorische vindplaatsen leidt. Bovendien is voor de detectie van sporen het vaak noodzakelijk de bodem bijna volledig te verwijderen, waarmee tevens een belangrijk deel van de mogelijke steentijdvindplaats(en) wordt vernietigd. Door de bodem op systematische wijze te bemonsteren door middel van boringen en het onderzoek te richten op het opsporen van deze kleine fractie (door het zeven) is het op een vrij eenvoudige manier mogelijk zicht te krijgen op de eventuele aanwezigheid van steentijdvindplaatsen in het projectgebied.



Het doel van de verkennende boringen is een archeologische evaluatie te maken van het deel van het terrein dat op basis van de resultaten van het bureauonderzoek een grote kans heeft op het aantreffen van steentijd artefactsites en waar volgens het landschappelijk bodemonderzoek een intacte bodem aanwezig is.

**Actoren:**

- Veldwerkleider met ervaring in verkennend of waarderend archeologisch booronderzoek

Indien de boringen mede tot doel hebben om de aardkundige opbouw en ontstaansgeschiedenis van de ondergrond en het landschap te verfijnen, wordt de veldwerkleider bijgestaan door een aardkundige of assistent-aardkundige.

*2.5.2.1 Bepalen onderzoeksmethoden en – technieken*

Bij verkennend archeologisch booronderzoek worden keuzes gemaakt over:

- 1° het type grondboor;
- 2° de diameter van de grondboor;
- 3° het patroon van de boringen;
- 4° de afstand tussen de boorraaien;
- 5° de afstand tussen boringen in een raai;
- 6° de oriëntatie van de boorraaien;
- 7° de wenselijkheid van het zeven van de boorkern, de keuze van de uit te zeven aardkundige eenheden of antropogene lagen, en de daarbij gebruikte maaswijdte.

Deze keuzes zijn afhankelijk van:

- 1° de aard van de ondergrond;
- 2° de diepte van de grondwatertafel;
- 3° de diepte van de boring;
- 4° de doelstelling en vraagstelling van het onderzoek;
- 5° de verwachte vondstenspreiding en -densiteit

*2.5.2.2 Technische bepalingen*

- *Boor:*

Voor het karteren van artefactensites heeft de gebruikte boor een boorkop van minimaal 10 centimeter. Voor andere sites volstaat een minimale diameter van 7 centimeter. De gehanteerde boor laat steeds toe om een natuurgetrouwe doorsnede te bekomen van de aanwezige aardkundige eenheden of antropogene lagen en om sediment gescheiden in te zamelen per aardkundige eenheid of antropogene laag. Voor het bekomen van natuurwetenschappelijke stalen worden aangepaste boren aangewend. Bij het gebruik van mechanische boringen wordt een techniek gehanteerd die toelaat om stalen op te boren die van dezelfde kwaliteit zijn als de kwaliteit die in normale omstandigheden bereikt zou worden met een handmatige boring.

- *Grid en lokalisering:*

De keuze van het grid en de resolutie worden gebaseerd op de resultaten van het reeds uitgevoerde vooronderzoek zonder ingreep in de bodem en gemotiveerd in de rapportering. Het grid is steeds van die aard dat het toelaat om voldoende gefundeerde uitspraken te doen over het geheel van het onderzochte gebied.

Wanneer steentijd artefactensites bewaard kunnen zijn, bedraagt de resolutie als uitgangspunt 10 bij 12 meter of dichter. Hierbij is 10 meter de afstand tussen de raaien en 12 meter de afstand tussen de boringen in een raai. De boringen worden geplaatst in een regelmatig en verspringend driehoeksgrid. Indien hiervan afgeweken wordt, wordt dit beschreven en verantwoord in de melding of de rapportering.

De lokalisering van de boorpunten gebeurt met xyz-coördinaten (planimetrie in Lambertcoördinaten (EPSG:31370), altimetrie ten opzichte van de Tweede Algemene Waterpassing). De coördinaten worden ingemeten met een nauwkeurighedsgraad van minimaal 1 centimeter.

- *Boordiepte en boorvolume:*

Alle boringen worden in het veld beschreven. Indien de boringen mede tot doel hebben om de aardkundige opbouw en ontstaansgeschiedenis van de ondergrond en het landschap te kennen, zoals het geval is bij een landschappelijk booronderzoek, verloopt de beschrijving van een representatieve selectie van de boringen volgens de vereisten uit hoofdstuk 6.11.8. Deze selectie laat toe om voldoende gefundeerde uitspraken te doen over het onderzochte gebied.

Een selectie van representatieve boorprofielen wordt open gelegd en tegen een egale en neutrale achtergrond in detail gefotografeerd, waarbij de stratigrafische volgorde wordt aangehouden, en de dikte van elke aardkundige eenheid of antropogene laag overeenstemt met de dikte zoals deze opgeboord werd, met aanduiding van boven- en onderzijde.

- *Zeven:*

Het opgeboorde sediment wordt gezeefd. Bij steentijd artefactensites bedraagt de maaswijdte maximaal 2 millimeter. Voor andere sites volstaat een maaswijdte van maximaal 6 millimeter. Bij sedimenten die zich vanwege hun textuur niet lenen tot zeven op 2 millimeter, kan bij prehistorische artefactensites uitzonderlijk toch een grotere maaswijdte gehanteerd worden tot een maximum van 6 millimeter, mits motivering. Indien ook bij een grotere maaswijdte het zeven niet mogelijk blijkt, mag het sediment gesneden worden op een manier die toelaat om vondsten van kleine omvang visueel waar te nemen. Zeefresidu's worden steeds gecontroleerd gedroogd. De zeefresidu's worden uitgezocht en gecontroleerd op de aanwezigheid van archeologische vondsten en indicatoren, zowel van menselijke als natuurlijke aard of een combinatie van beide. Ingezamelde vondsten worden nooit op het terrein achtergelaten. Vondsten worden voorzien van een vondstkaartje. Het kaartje en de vondst worden zo verpakt dat ze niet zonder opzet van mekaar gescheiden kunnen worden.

- *Verwerking en interpretatie:*

Tenzij reeds een landschappelijk bodemonderzoek uitgevoerd werd, wordt een representatieve selectie boorprofielen geanalyseerd en geïnterpreteerd naar zinvolle aardkundige eenheden of antropogene lagen. Voor elke aardkundige eenheid of antropogene laag wordt een beschrijving geboden en van elk boorprofiel wordt de ontstaansgeschiedenis gereconstrueerd. Op basis van de waargenomen variatie in aardkundige opbouw worden alle boorlocaties toegewezen tot een beperkt aantal typeprofielen die representatief zijn voor de onderscheiden variaties in aardkundige opbouw of bodemontwikkeling en –conservatie. Er wordt een overzichtsplaan aangemaakt waarop deze variatie is aangeduid, evenals terreindoorsneden daarvan. Hierop worden eveneens alle staalnames voor natuurwetenschappelijk onderzoek aangeduid.

De topografie van de aardkundige eenheden of antropogene lagen die relevante vondsten of archeologische indicatoren bevatten, wordt vertaald in een digitaal terreinmodel.

De verschillende vondstlocaties worden naar vondstcategorie, of combinaties van vondstcategorieën, hierop geplot.

### 2.5.2.3 Boorplan

Het boorplan dient te worden opgemaakt conform de normen die de CGP vooropstelt. De afstand tussen de raaien bedraagt 10m en de afstand tussen de boorpunten op één raai bedraagt 12m. De punten liggen zodanig dat ze een regelmatige en verspringende driehoeksgrid vormen. Het boorplan

is echter sterk afhankelijk van de resultaten van het landschappelijk booronderzoek en dient te worden opgemaakt aan de hand van de verkregen inzichten die uit dit onderzoek voortschrijden.

#### 2.5.2.4 *Potentieel vervolgtraject*

**Indien** na afloop van het verkennend booronderzoek archeologische indicatoren worden aangetroffen en indien de bodembewaring ter plaatse goed is dient een archeologische waarderend booronderzoek op deze (sub)locatie(s) en/of proefputtenonderzoek in functie van steentijd artefactsites (zie CGP §8.7) te worden uitgevoerd, voorafgaand aan het proefsleuvenonderzoek.

Een archeologische indicator kan bestaan uit onder meer vuursteenartefacten, (verbrand) bot, (verkoalde) hazelnootdoppen, (verkoold) graan, verbrande leem of handgevormd aardewerk. Vanaf dat er één archeologische indicator wordt aangetroffen dient een specialist steentijdonderzoek te worden geconsulteerd omtrent het nemen van verdere stappen.

**Indien** na afloop van het verkennend booronderzoek geen archeologische indicatoren voor steentijd aangetroffen worden, of indien de bodembewaring ter plaatse onvoldoende is dan wordt onmiddellijk overgegaan op het proefsleuvenonderzoek.

Hierbij gelden de reeds bij het landschappelijk booronderzoek genoemde parameters voor het nemen van beslissingen betreffende de gaafheid van de bodem en de aanwezigheid van indicatoren:

- Met een *voldoende intacte bodem* wordt een bodem bedoeld die niet met regelmaat gediepploegd is, en niet zo sterk afgetopt of dusdanig vergraven door recente ingrepen dat alle archeologisch relevante niveaus verdwenen zijn. Indien geen of nauwelijks bodemvorming heeft plaatsgevonden, wil dat niet zeggen dat een bodem niet (deels) intact kan zijn of geen archeologisch relevante niveaus kan bevatten.

Het aantreffen van archeologische indicatoren in de boringen kan leiden tot diverse beslissingen. Er bestaan primaire en secundaire archeologische indicatoren. Onder de eerste categorie vallen onder meer vuursteenartefacten en -bewerkingsafval en handgevormd aardewerk. Het betreft met andere woorden zaken die een overduidelijke antropogene oorsprong hebben. Secundaire indicatoren als (verbrand) bot, (verkoalde) hazelnootdoppen, (verkoold) graan en verbrande leem kunnen een natuurlijke oorsprong hebben, maar zijn met hoogstwaarschijnlijk het gevolg van menselijk handelen. Vanaf dat één archeologische indicator uit bovenstaande categorieën wordt aangetroffen, dient een specialist steentijd geconsulteerd te worden betreffende de verdere stappen die genomen dienen te worden, gaande van verkennend/waarderende boringen tot proefputten i.f.v. steentijdonderzoek of

geen vervolg onderzoek. Andere secundaire archeologische indicatoren zoals houtskool en onverbrand botmateriaal, zijn op zich niet sterk genoeg om onomstotelijk menselijk handelen aan te tonen. Ze kunnen wel versterkend werken in combinatie met andere indicatoren.

### 2.5.3 Waarderend booronderzoek

Het waarderend booronderzoek wordt uitgevoerd wanneer uit het verkennend booronderzoek blijkt dat er steentijdartefacten in de bodem van het onderzoeksgebied voorkomen. Volgende onderzoeksvragen werden met betrekking tot het waarderend booronderzoek opgesteld:

- Maken deze artefacten deel uit van een grotere concentratie/site
- Op welke dieptes zijn de steentijdartefactsites bewaard?
- Wat is hun spreidingsvorm?
- Wat is hun densiteit?
- Hoe is hun bewaringstoestand?
- In welke periodes kunnen ze gedateerd worden? •
- Is er vervolgonderzoek in de vorm van een opgraving nodig en welke strategie moet daarbij worden gehanteerd?

#### **Actoren:**

- Veldwerkleider met ervaring in verkennend of waarderend archeologisch booronderzoek

#### *2.5.3.1 Algemene bepalingen*

Het waarderend archeologisch booronderzoek hanteert dezelfde technieken als het verkennend archeologisch booronderzoek, maar in andere resoluties, afgestemd op de specifieke onderzoeksvragen en -doelstellingen. De strategie en afbakening voor het waarderend archeologisch booronderzoek worden aangestuurd door de resultaten van het verkennend archeologisch booronderzoek.

#### *2.5.3.2 Technische bepalingen*

- **Boor:**

Voor het karteren van artefactensites heeft de gebruikte boor een boorkop van minimaal 10 centimeter. Voor andere sites volstaat een minimale diameter van 7 centimeter.

De gehanteerde boor laat steeds toe om een natuurgetrouwe doorsnede te bekomen van de aanwezige aardkundige eenheden of antropogene lagen en om sediment gescheiden in te zamelen per aardkundige eenheid of antropogene laag. Voor het bekomen van

natuurwetenschappelijke stalen worden aangepaste boren aangewend. Bij het gebruik van mechanische boringen wordt een techniek gehanteerd die toelaat om stalen op te boren die van dezelfde kwaliteit zijn als de kwaliteit die in normale omstandigheden bereikt zou worden met een handmatige boring.

- *Grid en lokalisering:*

De keuze van het grid en de resolutie worden gebaseerd op de resultaten van het verkennend archeologisch booronderzoek en gemotiveerd in de rapportering. Het grid is steeds van die aard dat het toelaat om voldoende gefundeerde uitspraken te doen over het geheel van het onderzochte gebied.

Wanneer steentijdartefactsites bewaard kunnen zijn, bedraagt de resolutie 5 bij 6 meter of dichter. Hierbij is 5 meter de afstand tussen de raaien en 6 meter de afstand tussen de boringen in een raai. De boringen worden geplaatst in een regelmatig en verspringend driehoeksgrid. Indien hiervan afgeweken wordt op basis van de bekomen inzichten tijdens de uitvoering van het onderzoek, wordt dit beschreven en verantwoord in de rapportering.

De lokalisering van de boorpunten gebeurt met xyz-coördinaten (planimetrie in Lambertcoördinaten (EPSG:31370), altimetrie ten opzichte van de Tweede Algemene Waterpassing). De coördinaten worden ingemeten met een nauwkeurigheidsgraad van minimaal 1 centimeter.

- *Boordiepte en boorvolume:*

Van elke relevante aardkundige eenheid of antropogene laag wordt een volledig boorprofiel bekomen, en wordt een volume sediment opgeboord en ingezameld dat representatief is voor de desbetreffende aardkundige eenheid of antropogene laag. De bouwvoor maakt, wanneer relevant voor de vraagstellingen, deel uit van de beoogde aardkundige eenheden. De inzameling van sediment gebeurt gescheiden, per aardkundige eenheid of antropogene laag.

- *Boorbeschrijving:*

Alle boringen worden in het veld beschreven. Indien mede boringen tot doel hebben om de aardkundige opbouw en ontstaansgeschiedenis van de ondergrond en het landschap te kennen, zoals het geval is bij een landschappelijk bodemonderzoek, verloopt de beschrijving van een representatieve selectie van boringen volgens de vereisten uit hoofdstuk 6.11.8 van de CGP. Deze selectie laat toe om voldoende gefundeerde uitspraken te doen over het onderzochte gebied.

Een selectie van representatieve boorprofielen wordt open gelegd en tegen een egale en neutrale achtergrond in detail gefotografeerd, waarbij de stratigrafische volgorde wordt

aangehouden, en de dikte van elke aardkundige eenheid of antropogene laag overeenstemt met de dikte zoals deze opgeboord werd, met aanduiding van boven- en onderzijde.

- *Zeven:*

Het opgeboorde sediment wordt gezeefd. De maaswijdte bedraagt daarbij maximaal 6 millimeter, behalve bij steentijd artefactensites. Bij steentijd artefactensites bedraagt de maaswijdte maximaal 2 millimeter. Bij sedimenten die zich vanwege hun textuur niet lenen tot zeven op 2 millimeter, kan bij prehistorische artefactensites uitzonderlijk toch een grotere maaswijdte gehanteerd worden tot een maximum van 6 millimeter, mits motivering. Indien ook bij een grotere maaswijdte het zeven niet mogelijk blijkt, mag het sediment gesneden worden op een manier die toelaat om vondsten van kleinere omvang visueel waar te nemen. Zeefresidu's worden steeds gecontroleerd gedroogd. De zeefresidu's worden uitgezocht en gecontroleerd op de aanwezigheid van archeologische vondsten en indicatoren, zowel van menselijke als natuurlijke aard of een combinatie van beide. Ingezamelde vondsten worden nooit op het terrein achtergelaten. Vondsten worden voorzien van een vondstkaartje. Het kaartje en de vondst worden zo verpakt dat ze niet zonder opzet van mekaar gescheiden kunnen worden.

- *Verwerking en interpretatie:*

Tenzij reeds een landschappelijk bodemonderzoek uitgevoerd werd, wordt een representatieve selectie boorprofielen geanalyseerd en geïnterpreteerd naar zinvolle aardkundige eenheden of antropogene lagen. Voor elke aardkundige eenheid of antropogene laag wordt een beschrijving geboden en wordt de ontstaansgeschiedenis gereconstrueerd. Op basis van de waargenomen variatie in aardkundige opbouw worden alle boorlocaties toegewezen tot een beperkt aantal typeprofielen die representatief zijn voor de onderscheiden variaties in aardkundige opbouw of bodemontwikkeling en –conservatie. Er wordt een overzichtsplan aangemaakt waarop deze variatie is aangeduid, evenals terreindoorsneden daarvan. Hierop worden eveneens alle staalnames voor natuurwetenschappelijk onderzoek aangeduid.

De topografie van de aardkundige eenheden of antropogene lagen die relevante vondsten of archeologische indicatoren bevatten, wordt vertaald in een digitaal terreinmodel.

De verschillende vondstlocaties worden naar vondstcategorie, of combinaties van vondstcategorieën, hierop geplot.

### 2.5.3.3 *Boorplan*

Het boorplan wordt opgemaakt conform de normen die de CGP vooropstelt. De afstand tussen de raaien bedraagt 5m en de afstand tussen de boorpunten op één raai bedraagt 6m. De punten liggen zodanig dat ze een regelmatige en verspringende driehoeksgrid vormen. Het boorplan dient opgemaakt te worden aan de hand van de verkregen inzichten door het verkennend booronderzoek.

### 2.5.3.4 *Na afloop*

Indien tijdens het waarderend booronderzoek goede en in situ bewaarde concentraties silexartefacten en/of ander vondstmateriaal dat kan wijzen op de aanwezigheid van een steentijdsite (vb. verkoolde ecofacten) worden aangetroffen, worden proefputten in functie van steentijd artefactensites voorgeschreven, indien op dat moment nog niet voldoende gegevens zijn gegenereerd om een adequaat plan van maatregelen voor een steentijdopgraving op te stellen. Na afloop van het waarderend booronderzoek dient de bevoegde archeoloog op basis van de resultaten van het onderzoek de eventueel verder te volgen strategie te bepalen met het oog op het zo accuraat mogelijk beantwoorden van alle onderzoeksvragen met betrekking tot het waarderend booronderzoek. Eens alle nodige stappen zijn ondernomen en de onderzoeksvragen zijn beantwoord, kan er worden overgegaan op het proefsleuvenonderzoek. De afronding van het waarderend booronderzoek kan in geen geval de afronding van het volledige vooronderzoek betekenen.

## 2.5.4 Proefputten in functie van Steentijd

### 2.5.4.1 *Algemene Bepalingen*

Op locaties waar tijdens het waarderend booronderzoek goede en in situ bewaarde concentraties silexartefacten en/of ander vondstmateriaal dat kan wijzen op de aanwezigheid van een steentijdsite (oa. verkoolde ecofacten) worden aangetroffen en indien op dat moment nog niet voldoende gegevens zijn gegenereerd om een adequaat plan van maatregelen voor een steentijdopgraving op te stellen, worden proefputten in functie van steentijd artefactensites voorgeschreven. Onder concentraties wordt verstaan: ofwel meerdere artefacten per boorpunt, ofwel meerdere artefacten verdeeld over aangrenzende boorpunten. In deze proefputten worden de verticale en horizontale spreiding van de vuursteenconcentraties geanalyseerd en geïnterpreteerd. Ook de aard, datering en waarde van deze concentraties worden bestudeerd, evenals hun relatie met het landschap en de impact van de geplande werken. In dit laatste geval wordt bekeken of eventueel in situ behoud mogelijk is of niet.



Indien het aanleggen en onderzoeken van proefputten niet mogelijk is op de beschreven wijze door de grote diepte waarop de steentijd artefactensite zich bevindt, worden ofwel proefputten gehanteerd met een afwijkende omvang om de beoogde aardkundige eenheden te bereiken, ofwel worden de afdekkende aardkundige eenheden over het hele te onderzoeken terrein verwijderd tot de beoogde diepte, waarna proefputten worden aangelegd op de beschreven wijze. Het registreren en onderzoeken van de beoogde aardkundige eenheden en vondsten gebeurt daarbij steeds op de wijze zoals hiervoor beschreven. **Indien** gekozen wordt om de afdekkende aardkundige eenheden te verwijderen en deze een archeologische site bevatten, gebeurt deze fase van het vooronderzoek pas nadat het vooronderzoek en de eventuele opgraving van die site uitgevoerd zijn. In deze gevallen is er sprake van een gefaseerd vooronderzoek en worden de overeenkomstige maatregelen en fasering opgenomen in het programma van maatregelen in de nota.

**Actoren:**

- Veldwerkleider met ervaring in het uitvoeren van een proefputtenonderzoek ivv. steentijd

*2.5.4.2 Technische bepalingen*

Ter uitvoering van dit type onderzoek gelden de bepalingen uit de CGP Hfst. 8.7.

Voor steentijd artefactensites wordt een methode gebruikt waarbij met de hand vierkante proefputten worden gegraven. Het uitzeven van de onderzochte sedimenten geldt als inzamelmethode.

Indien een vast grid wordt gehanteerd, worden de proefputten uitgezet in een grid van maximaal 15 x 18 meter. De proefputten zijn, afhankelijk van de onderzoeksvragen en –doelstellingen, 0,25 vierkante meter of 1 vierkante meter groot en vierkant van vorm. Indien afgeweken wordt van het grid of de omvang van de proefputten op basis van de bekomen inzichten tijdens de uitvoering van het onderzoek, wordt dit beschreven en verantwoord in de rapportering. Iedere proefput wordt beschouwd als een werkput.

Alle proefputten worden genummerd en ingemeten, inclusief hoogtemeting (planimetrie in Lambertcoördinaten (EPSG:31370), altimetrie ten opzichte van de Tweede Algemene Waterpassing) met een nauwkeurigheid van 1 centimeter of nauwkeuriger. De inplanting van de proefputten met bijhorende nummers wordt aangeduid op een algemeen overzichtsplan.

Het sediment wordt per proefput uitgezeefd, en dit per arbitrair niveau van maximaal 10 centimeter of per aardkundige eenheid. Indien de aardkundige eenheden meer dan 10 centimeter dik zijn, gebeurt het zeven in niveaus van maximaal 10 centimeter binnen deze aardkundige eenheden. De keuze van de dikte van elk arbitrair niveau wordt gemaakt met het oog op het inzamelen van een maximum aan relevante verticale ruimtelijke informatie. Alle aardkundige eenheden die vondsten kunnen bevatten worden onderzocht. Het zeven gebeurt met een maaswijdte van maximaal 2 millimeter. De gebruikte zeeftechniek en -materialen zijn van die aard dat ze geen schade toebrengen aan de culturele vondsten, om de mogelijkheid voor later specialistisch onderzoek niet in het gedrang te brengen. Indien het zeven met een maaswijdte van 2 millimeter vanwege de textuur van het sediment niet mogelijk blijkt of niet relevant is voor het beantwoorden van de onderzoeksvragen en –doelstellingen kan een grotere maaswijdte gehanteerd worden. De maaswijdte overschrijdt echter in geen geval 6 millimeter. De keuze van de maaswijdte is opgenomen in de toelatingsaanvraag of in de archeologienota waarvan akte is genomen, en wordt daar gemotiveerd. Indien de in de archeologienota of toelatingsaanvraag voorziene maaswijdte omwille van de vermelde redenen alsnog niet aangehouden kan worden, en overgegaan wordt op een grotere maaswijdte, wordt deze beslissing gemotiveerd in de rapportering.

#### 2.5.4.3 *Na afloop*

Na afloop van het proefputtenonderzoek in functie van steentijd dient de bevoegde archeoloog op basis van de resultaten van het onderzoek de eventueel verder te volgen strategie te bepalen met het oog op het zo accuraat mogelijk beantwoorden van alle onderzoeksvragen. Eens alle nodige stappen zijn ondernomen en de onderzoeksvragen zijn beantwoord, kan er worden overgegaan op het proefsleuvenonderzoek.

#### 2.5.5 Proefsleuvenonderzoek

Om na te gaan of er archeologisch relevante grondsporen aanwezig zijn binnen het onderzoeksgebied, dient er gebruik gemaakt te worden van de inplanting van parallelle continue proefsleuven over het volledige onderzoeksgebied, tenzij op basis van het landschappelijk bodemonderzoek bepaalde zones van het onderzoeksgebied kunnen worden afgeschreven. Bij de inplanting bedraagt de afstand tussen de proefsleuven minimum 12m en maximum 15m van middellijn tot middellijn. Voor de uitgraving wordt gebruik gemaakt van een niet-getande graafbak. De sleuven zijn 1.80 tot 2m breed en bij voorkeur noordwest-zuidoost georiënteerd.

In totaal dienen er 7 proefsleuven aangelegd te worden met een noordwest-zuidoost oriëntatie. Per sleuf en minstens om de 50m wordt machinaal een profielput aangelegd, op een dermate manier dat

er een geschrinkt patroon ontstaat en men in feite om de 25m een zicht heeft op de bodemopbouw van het onderzoeksterrein. Bij de planning van de sleuven werd er rekening mee gehouden dat de sleuven tot een afstand van 2m van perceelsgrenzen en 5m tot naburige gebouwen moeten gelegd worden.

Via deze methode wordt er 10% van het onderzochte oppervlakte opengelegd en onderzocht. Ter plaatse dienen extra volgsleuven en dwarsleuven of kijkvensters aangelegd te worden en dit voor een totale oppervlakte van 2.5% van het totale projectgebied. Een inschatting naar de inplanting van deze volgsleuven, dwarsprofielen of kijkvensters kan via een bureaustudie niet gemaakt worden en dient tijdens de uitvoering van de proefsleuven te gebeuren in functie van de grootste kennisvermeerdering. Echter dient opgemerkt te worden dat de villa en bunker, die zich binnen het projectgebied bevinden, bewaard blijven in het kader van de geplande werken. De tuinberging zal daarentegen gesloopt worden. De opdrachtnemer dient tevens een KLIP/KLIMM melding te maken om er zich van te vergewissen dat nutsleidingen niet geraakt zullen worden.

Via deze methode wordt, conform artikel 8.6.2 van de Code van Goede Praktijk 12.5% van het onderzoeksgebied gedekt. Op deze manier wordt er maximale info bereikt tegen een minimale kost. De motivering voor deze keuze dient eveneens toegelicht te worden in de rapportering. Indien afgeweken wordt van het voorgestelde sleuvenplan dient dit eveneens toegelicht te worden in de rapportering.

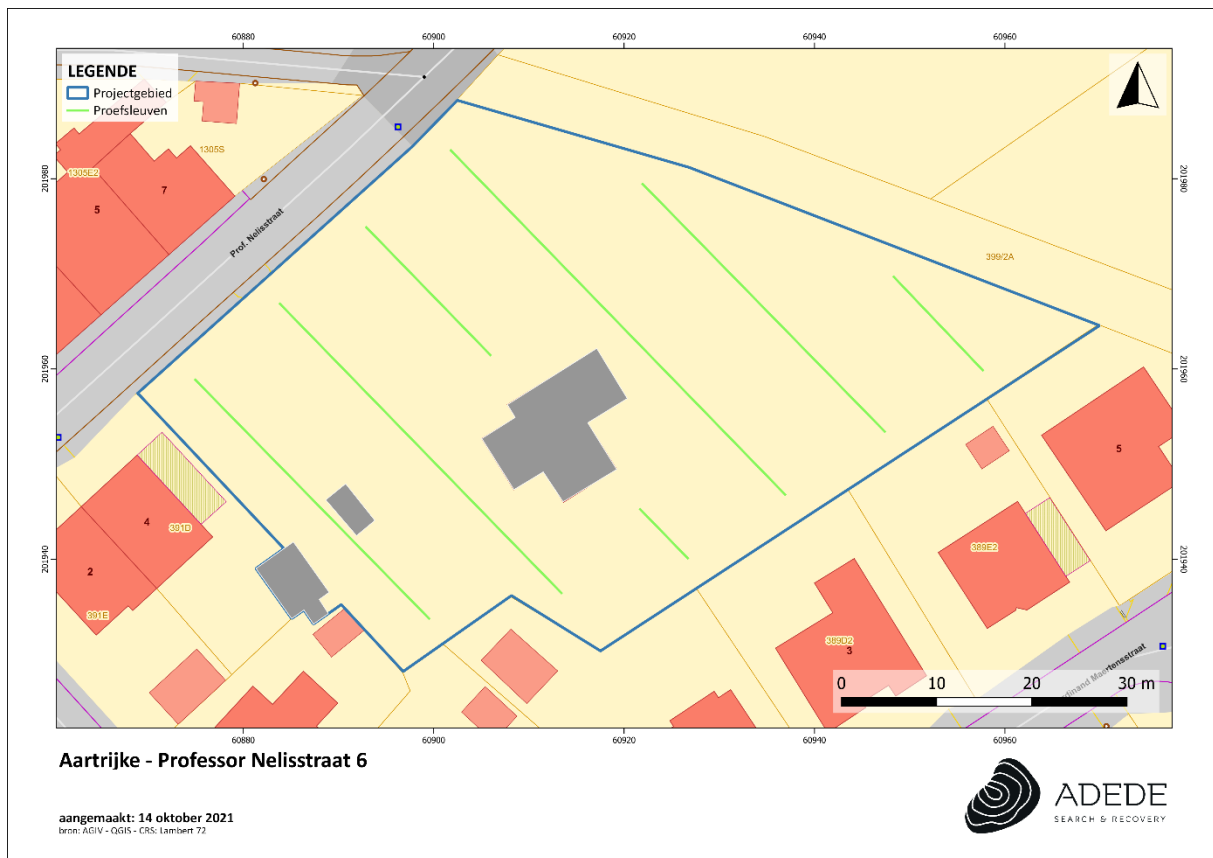
De grond wordt gescheiden afgegraven en gestockeerd naast de sleuf. Het dichten gebeurt op zo'n manier dat de originele bodemopbouw opnieuw bekomen wordt en dat de draagkracht van de bodem minstens gelijk is aan de draagkracht voorafgaand aan de start van het veldwerk. Indien nodig worden kwetsbare sporen (o.a. brandrestengraven) afgedekt met waterdoorlatende doek.

Zowel het veldwerk als de verwerking en de rapportage van de hierboven beschreven methodes dienen te voldoen aan de methodiek zoals beschreven in de Code van Goede Praktijk. Het voorgestelde vooronderzoek moet niet uitgevoerd worden indien de geplande bouwwerken, waarvoor deze archeologienota wordt opgesteld, niet zullen worden uitgevoerd. Het onderzoeksdoel is succesvol bereikt indien de vraagstelling kan beantwoord worden. Het gefundeerd kunnen beantwoorden van de vraagstelling is dus het evaluatiecriterium aan de hand waarvan de erkende archeoloog zal bepalen of het onderzoeksdoel succesvol bereikt is.

De gewenste competenties voor de actoren zijn de volgende:

- Veldwerkleider met ervaring in het aanleggen van proefsleuven.
- Assistent – archeoloog met ervaring in het aanleggen van proefsleuven

- Erkend archeoloog.



Figuur 2. Proefsleuvenplan

## 2.6 Afwijkingen ten aanzien van de Code van Goede Praktijk

Er zijn geen voorziene afwijkingen ten aanzien van de Code van Goede Praktijk.

## 2.7 Randvoorwaarden

Ter bescherming van het potentiële bodemarchief dient vermeld te worden dat er in tussentijd geen ingrepen dieper dan het maaiveld kunnen plaatsvinden. De sloop van de gebouwen en het uitbreken van de verharding voorafgaand aan het verder onderzoek met ingreep in de bodem mag niet dieper gebeuren dan het huidige maaiveld. De sloop van funderingen en eventuele kelders dient te gebeuren onder begeleiding van een archeoloog.

Indien bomen dienen gerooid te worden ifv. Van de geplande werken, mogen deze gerooid worden tot op het maaiveld. Het uitfrezen van de boomwortels dient te gebeuren onder begeleiding van een archeoloog tijdens het uitvoeren van het proefsleuvenonderzoek.

### 3 Lijst van figuren

---

Figuur 1. Boorplan ..... - 23 -

Figuur 2. Proefsleuvenplan..... - 36 -