Nota: Het archeologisch vooronderzoek aan Oever 11-19 te Antwerpen

Vanessa Vander Ginst
Julie Van Roy

Tienen, 2021
Studiebureau Archeologie bv

Nota: Het archeologisch vooronderzoek aan Oever 11-19 te Antwerpen

Vanessa Vander Ginst
Julie Van Roy

Tienen, 2021
Studiebureau Archeologie bv

Colofon

Nota: Het archeologisch vooronderzoek aan Oever 11-19 te Antwerpen

Initiatiefnemer:	**Triple Living**
Projectleiding:	Vanessa Vander Ginst
Erkend archeoloog:	Julie Van Roy
Auteurs:	Julie Van Roy
Foto's en tekeningen:	Studiebureau Archeologie bv (tenzij anders vermeld)

Op alle teksten, foto's en tekeningen geldt een auteursrecht. Zonder voorafgaandelijke schriftelijke toestemming van Studiebureau Archeologie bv mag niets uit deze uitgave worden vermenigvuldigd, bewerkt en/of openbaar gemaakt, hetzij door middel van webpublicatie, druk, fotokopie, microfilm of op welke andere wijze ook.

Studiebureau Archeologie bv
Bietenweg 20
3300 Tienen
www.studiebureau-archeologie.be
info@studiebureau-archeologie.be
tel: 0474/58.77.85
fax: 016/77.05.41

©2021, Studiebureau Archeologie bv

Hoofdstuk 3 Programma van Maatregelen

3.1 Administratieve gegevens

Projectcode:	2021J226 (proefputten)
Aanleiding:	De opgemaakte archeologienota kadert in een geplande stedenbouwkundige vergunningsaanvraag binnen een vastgestelde archeologische zone met in totaal een oppervlakte van ca. 3007 m^2. Daarmee valt de vergunningsaanvraag binnen de aanvragen waarbij de totale oppervlakte van de kadastrale percelen 300 m^2 of meer bedraagt (Onroerenderfgoeddecreet van 12 juli 2013, het Onroerenderfgoedbesluit van 16 mei 2014 en de Code van Goede Praktijk).
Erkend archeoloog:	Julie Van Roy OE/ERK/Archeoloog/2021/00015 Studiebureau Archeologie bv OE/ERK/Archeoloog/2015/00002
Locatie:	Antwerpen, Oever nr. 11 - 19 (fig. 1.1 tem 1.4) Bounding box: punt 1: x = 151 946, y = 211 934 punt 2: x = 152 024, y = 212 001 Antwerpen, Afd. 4, Sectie D, perceel 3522A (deels)
Relevante termen:	Bureauonderzoek, stadskern, kelders, historische bebouwing, verstoring
Bebouwde zones:	Een groot deel van het projectgebied is bebouwd of verhard. Ongeveer 75% van het terrein is onderkelderd.

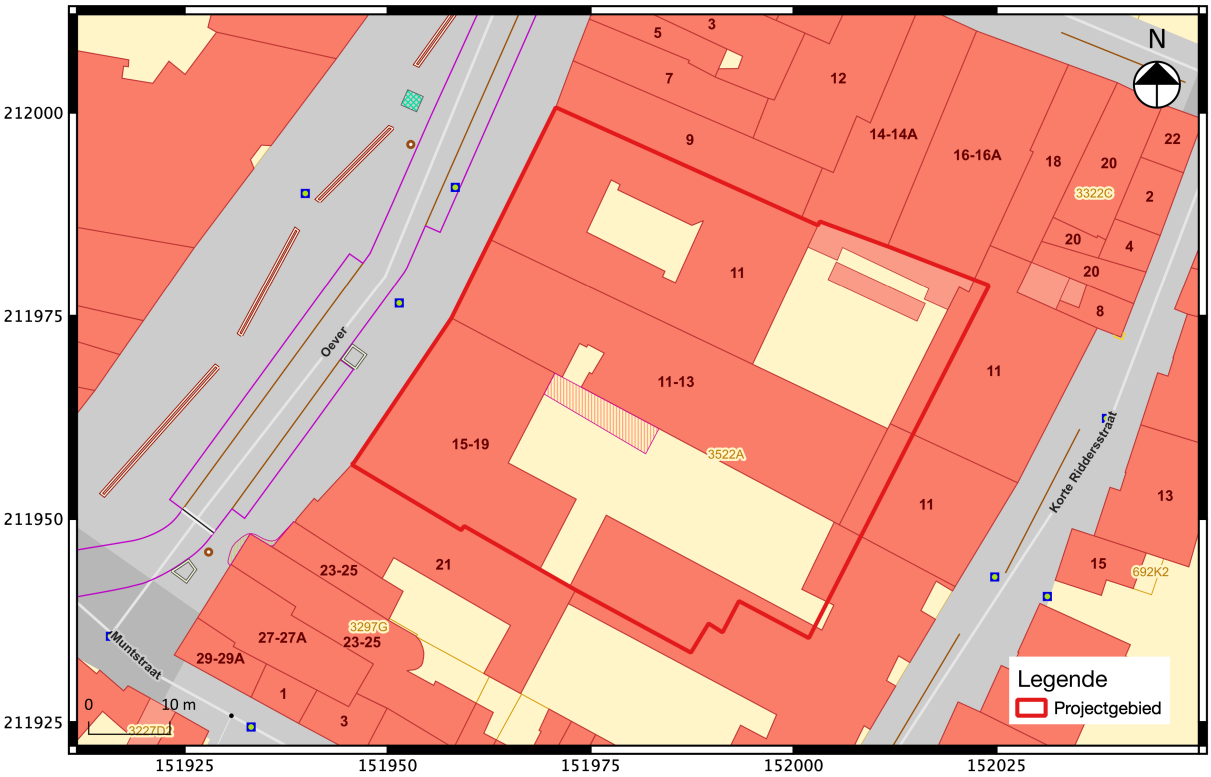

Fig. 3.1: Uittreksel van het kadasterplan met situering van het projectgebied (©CADGIS).

Fig. 3.2: Recente luchtfoto met daarop de huidige terreincondities aangeduid.

3.2 Gemotiveerd advies

Tijdens het proefputtenonderzoek werden er regelmatig over het terrein verspreid vijf putten uitgegraven. Werkput 3 werd aangelegd in de minst verstoorde zone, waar de ongeroerde natuurlijke bodem zich op ca. 1,80 m onder het maaiveld bevond. Drie putten werden in de bestaande kelders aangelegd om na te gaan of hier nog archeologische waarden kunnen voorkomen. Na het uitbreken van de keldervloer werd onmiddellijk de natuurlijke bodem bereikt. De hoogte van de kelders varieert tussen 2,5 en 2,8 m, wat inhoudt dat deze minstens 80 cm in de moederbodem werden uitgegraven. Werkput 4 werd aangelegd in een niet onderkelderd gedeelte, maar ook hier bleek de bodem sterk verstoord te zijn. Tijdens het onderzoek werd slechts één relevant archeologisch spoor aangetroffen. Het betreft een restant van een bakstenen beerput, waarvan onder de kelder nog ca. 1 m in opstand was bewaard. Er kunnen dus nog wel delen van diep bewaarde sporen aanwezig zijn op het terrein, maar deze missen dan verdere context.

Samengevat kan worden gesteld dat het projectgebied an sich op een historisch interessante locatie ligt, namelijk binnen de 3de stadsuitbreiding van Antwerpen (1295-1314), maar dat de huidige terreincondities maken dat er weinig tot geen kennispotentieel meer is. Het volledige projectgebied kan dan ook op de kaart gebieden geen archeologie worden geplaatst.

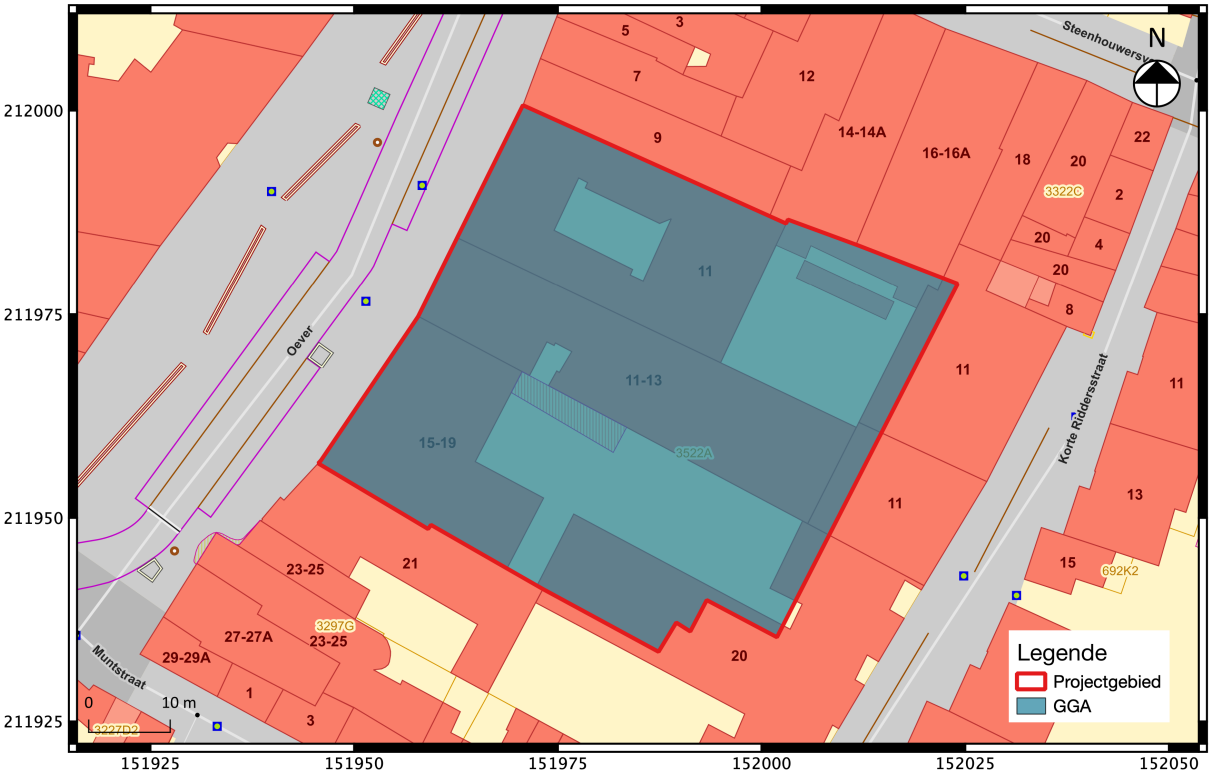

Fig. 3.1: Syntheseplan met zone die op de GGA-kaart kan worden opgenomen.

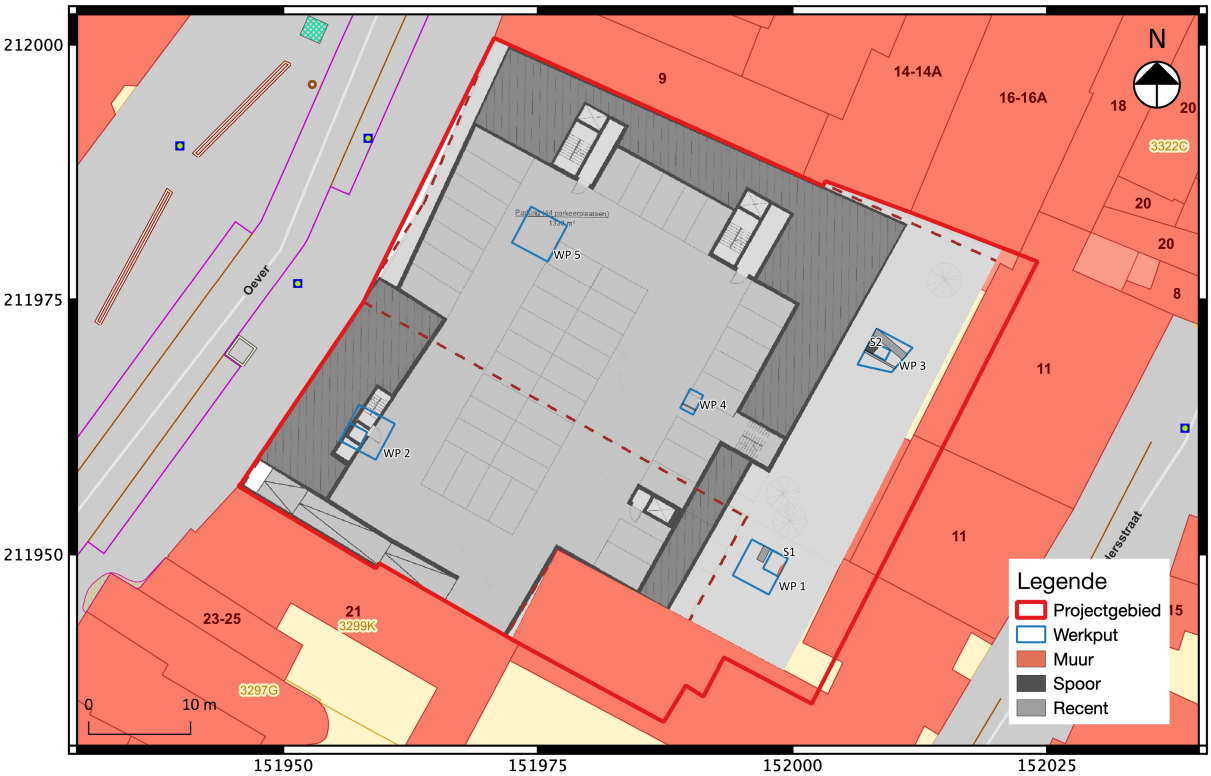

Fig. 3.2: Allesporenplan geprojecteerd op de nieuw ontworpen ondergrondse parkeergarage.

3.3 Programma van maatregelen

Omwille van het ontbreken van een potentieel op kenniswinst wordt er geen programma van maatregelen opgesteld.

Bij vrijgave van het terrein blijven de algemene bepalingen die voorzien zijn in het onroerenderfgoeddecreet van 12 juli 2013 Art. 5.1.4. van toepassing: “Iedereen die, op een andermoment dan bij het uitvoeren van een archeologisch vooronderzoek, een archeologische opgraving of het gebruik van een metaaldetector, een roerend of onroerend goed vindt waarvan hij weet of redelijkerwijs moet vermoeden dat het archeologische erfgoedwaarde heeft, is verplicht daarvan binnen drie dagen aangifte te doen bij het agentschap.”