



RAPPORT 1075

Archeologienota Schulen, Kerstraat 25-33

Bouw van twee appartementenblokken met parkeergarage en verbouwing van het oude gemeentehuis

BIJLAGEN

Anne De Loof & Petra Driesen
Oktober 2021



BIJLAGEN

Bijlage 1: Periodentabel A4

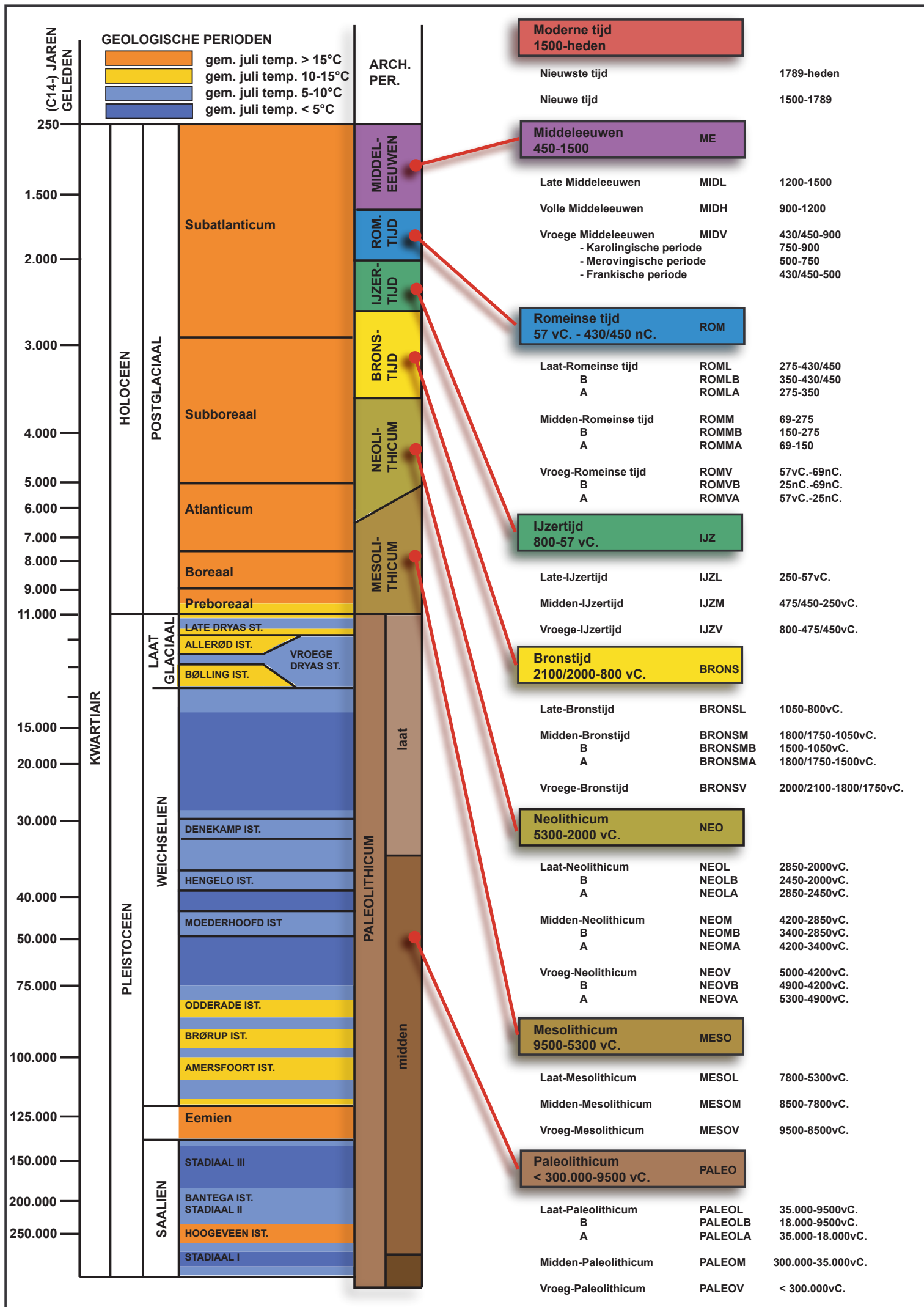
Bijlage 2: Kadasterplan

Bijlage 3: Afbeeldingenlijst

Bijlage 4: Opmetingsplan bestaande toestand

Bijlage 5: Inplantingsplan

Bijlage 6: Kelder- en rioleringsplan





Uittreksel uit het kadastraal percelenplan

Gecentreerd op:
HERK-DE-STAD 3 AFD/SCHULEN/

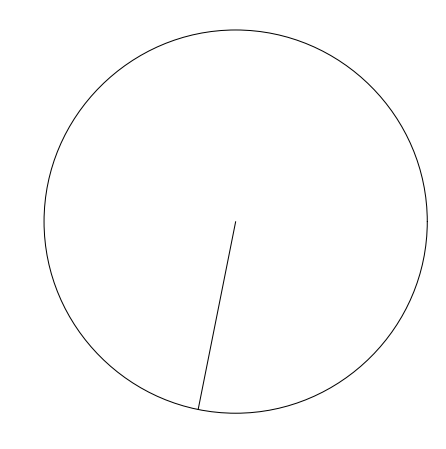
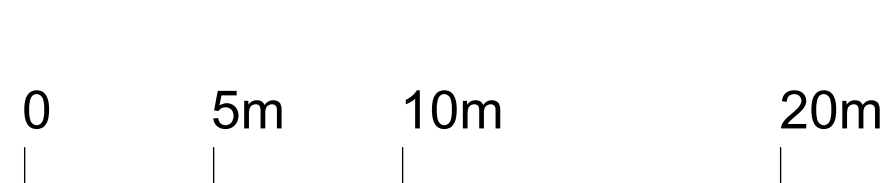
Meest recente toestand
Aangemaakt op 28/10/2021
Schaal: 1 : 1000



Nr	Type	Soort	Onderwerp	Aanmaakschaal	Aanmaakwijze	Aanmaakdatum	Opmerking
1	Plan	Kadasterplan	Locatie onderzoeksgebied	1:1000	Digitaal (Qgis/Geopunt)	26/10/2021	/
2	Kaart	Topografische kaart	Locatie onderzoeksgebied	1:10000	Digitaal (Qgis/Geopunt/NGI)	26/10/2021	/
3	Plan	Inplantingsplan	Bestaande toestand	/	Digitaal (initiatiefnemer)	/	BIJLAGE 4
4	Plan	Inplantingsplan	Ontworpen toestand	/	Digitaal (initiatiefnemer)	/	BIJLAGE 5
5	Plan	Inplantingsplan	Kelder- en rioleringsplan	1:100	Digitaal (initiatiefnemer)	/	BIJLAGE 6
6	Foto	Orthofoto uit 2021	Huidige toestand (voor sloop)	1:2000	Digitaal (Qgis/Geopunt)	26/10/2021	/
7	Kaart	Bodembedekkingskaart 2015	Locatie onderzoeksgebied	1:2000	Digitaal (Qgis/Geopunt)	26/10/2021	/
8	Kaart	Digitaal hoogtemodel	DHM overzicht	1:10000	Digitaal (Qgis/Geopunt)	26/10/2021	/
9.1	Kaart	Digitaal hoogtemodel (detail)	DHM en situering en hoogteprofielen	1:2000	Digitaal (Qgis/Geopunt)	26/10/2021	/
9.2	Schema	/	Hoogteprofielen	/	Digitaal (Qgis/Geopunt/NGI)	26/10/2021	/
10	Kaart	Tertiaire kaart	Locatie onderzoeksgebied	1:10000	Digitaal (Qgis/Geopunt/NGI)	26/10/2021	/
11	Kaart	Quartairstypekaart	Locatie onderzoeksgebied	1:10000	Digitaal (Qgis/Geopunt/NGI)	26/10/2021	/
12	Kaart	Bodemkaart	Bodemtypes	1:5000	Digitaal (Qgis/Geopunt/NGI)	26/10/2021	/
13	Kaart	Historische kaart	Villaretkaart	1:5000	Digitaal (Qgis/Geopunt)	26/10/2021	/
14	Kaart	Historische kaart	Ferrariskaart	1:5000	Digitaal (Qgis/Geopunt)	26/10/2021	/
15	Kaart	Historische kaart	Atlas der buurtwegen	1:5000	Digitaal (Qgis/Geopunt)	26/10/2021	/
16	Kaart	Historische kaart	Vandermaelen	1:5000	Digitaal (Qgis/Geopunt)	26/10/2021	/
18	Kaart	Historische kaart	Topografische kaart uit 1873	1:3000	Digitaal (Qgis/Cartesium)	26/10/2021	/
18	Kaart	Historische kaart	Topografische kaart uit 1939	1:3000	Digitaal (Qgis/Cartesium)	26/10/2021	/
19	Kaart	Historische kaart	Topografische kaart uit 1969	1:3000	Digitaal (Qgis/Cartesium)	26/10/2021	/
20	Foto	Orthofoto uit 1971	Locatie onderzoeksgebied	1:2000	Digitaal (Qgis/Geopunt)	26/10/2021	/
21	Kaart	Historische kaart	Topografische kaart uit 1989	1:3000	Digitaal (Qgis/Cartesium)	26/10/2021	/
22	Foto	Orthofoto uit 1979-1990	Locatie onderzoeksgebied	1:2000	Digitaal (Qgis/Geopunt)	26/10/2021	/
23	Foto	Orthofoto uit 2000-2003	Locatie onderzoeksgebied	1:2000	Digitaal (Qgis/Geopunt)	26/10/2021	/
24	Foto	Orthofoto uit 2017	Locatie onderzoeksgebied	1:2000	Digitaal (Qgis/Geopunt)	26/10/2021	/
25	Foto	Orthofoto uit 2018	Locatie onderzoeksgebied	1:2000	Digitaal (Qgis/Geopunt)	26/10/2021	/
26	Plan	Centrale archeologische inventaris	Locaties	1:15000	Digitaal (Geo.onroerendergoed.be)	26/10/2021	/
27	Schema	Tekening	Hypothetische gradiëntzone	/	Digitaal (M.Verhoeven et.al.)	/	/
28	Plan	Inplantingsplan	Te behouden zones	1:1000	Digitaal (Qgis/Geopunt)	26/10/2021	/
29	Schema	Beslissingsboom	Vervolgonderzoek	/	Digitaal (CGP)	/	/
30	Plan	Kadasterplan	Locatie onderzoeksgebied vervolgonderzoek	1:1000	Digitaal (Qgis/Geopunt)	26/10/2021	/
31	Plan	Boorplan	Boorplan op BT	1:1000	Digitaal (Qgis/Geopunt)	26/10/2021	/
32	Plan	Sleuvenplan	Sleuvenplan op BT	1:400	Digitaal (ACAD, Aron bvba)	26/10/2021	/



INPLANTINGSPLAN_NIEUW
 28.29 landmeter is 0.00 architect



Van den Berglaan
 gemeenteweg, asfaltering
 alle nutsleidingen zijn aanwezig

Kerkstraat
 gemeenteweg, verharding in klinker

TERRAINPROFIEL 1

TERRAINPROFIEL 2

TERRAINPROFIEL 3

Kerkstraat
 gemeenteweg, asfaltering
 alle nutsleidingen zijn aanwezig

Kerkstraat
 gemeenteweg, verharding in klinker

