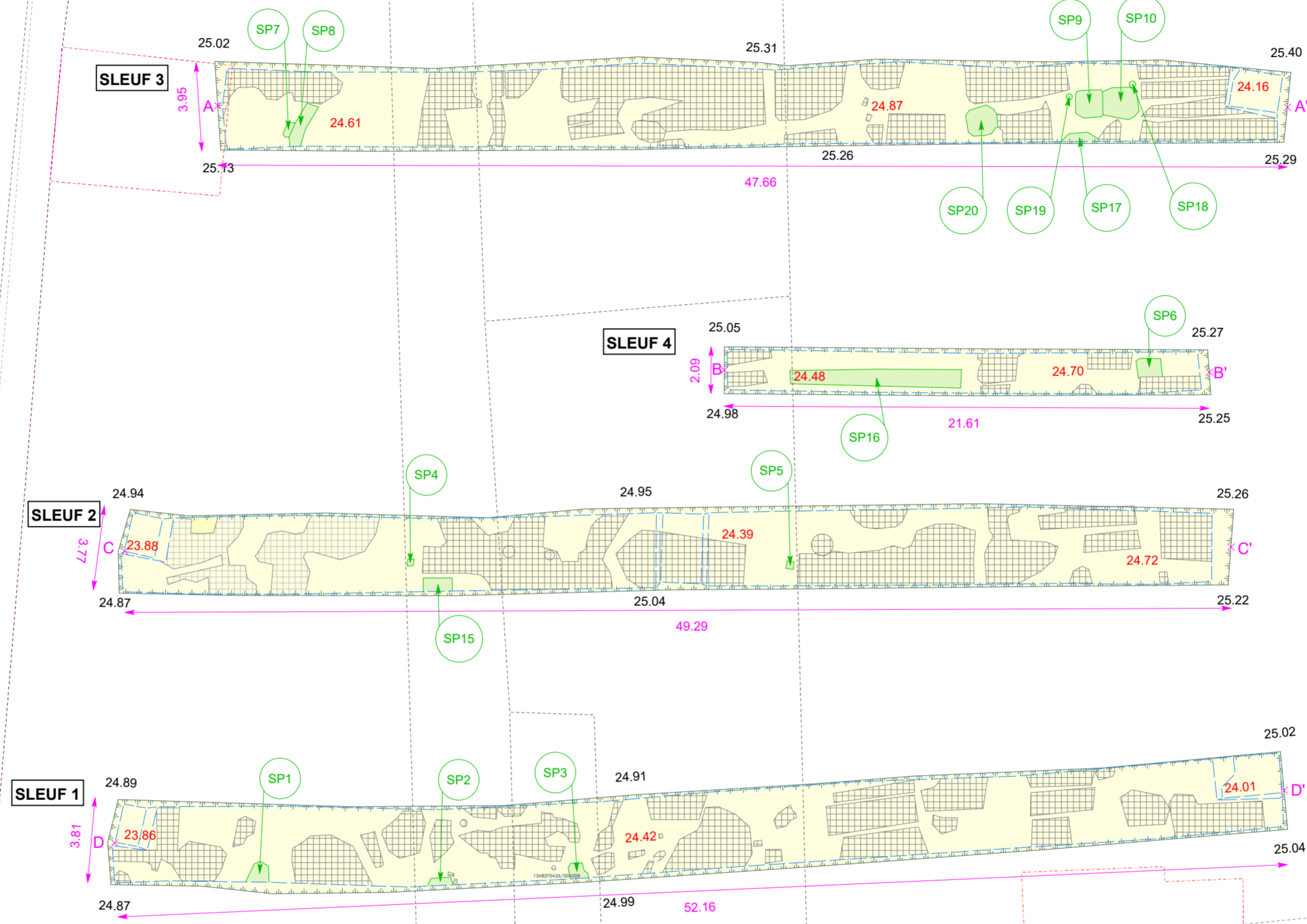

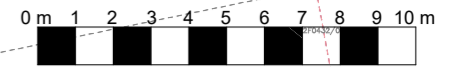


13482F0437/00S000

32

13482F0432/00A003



Opgemeten met Leica GPS (GS08plus GNSS ontvanger) d.m.v. Fleposverbinding en nadien geprojecteerd op GRBplan of luchtfoto.

**archeologische opmeting
"Hof ter dorpe Oud-Turnhout"
sporenplan
proefsleuvenonderzoek
voor : PeCoARCHEO**

LIV@HOME
LANDMEET- EN VASTGOED
KANTOOR L. MARYNEN

Zoetewei 98 - 2580 PUTTE
Gsm: +32 (0)477/ 75.70.66
web: www.livathome.be
e-mail: info@livathome.be
BE 0719.371.893

Dossiernr.: 21.968
Datum meting: 16-11-2021
Datum plan: 22-11-2021

Stelsel X,Y:Lambert '72
Stelsel Z: +/- TAW
Schaal: 1/200
Formaat: A2

Opgemeten en in plan gebracht door ondergetekende Ing. Liva Marynen, landmeter - expert, ingeschreven op de tableau der landmeters - experts als LAN 071324 en wettig beëdigd door de Rechtbank van Eerste Aanleg zetelend te Mechelen.

Putte, 22-11-2021

**COÖRDINATENLIJST
proefsleuven**

Nr	X	Y
A	192731.68	223438.16
A'	192757.65	223398.20
B	192734.14	223412.82
B'	192745.86	223394.67
C	192712.78	223430.79
C'	192739.86	223389.61
D	192701.65	223424.07
D'	192732.07	223381.70
E	192708.19	223378.48
E'	192716.88	223368.35
F	192769.71	223396.39
F'	192761.09	223389.75

LEGENDE

- 18.75 TAW hoogte proefsleuf/spoor
- 18.75 TAW hoogte maaiveld
- natuurlijk spoor
- onderkant talud proefsleuf
- bovenkant talud proefsleuf
- recente verstoring