



---

NOTA  
Programma van Maatregelen

Proefputtenonderzoek: 2022A571

---

Deinze  
Markt 122

---

Deconynck Jasper

Rozek Joachim

Laloo Pieter

---

Ghent Archaeological Team bv  
Venecolaan 52M  
9880 Aalter

---

## Colofon

---

Project:  
Deinze Markt 122

ID bekrachtigde archeologienota:16919

Uitvoerder:  
GHENT ARCHAEOLOGICAL TEAM bv (GATE)  
Jasper Deconynck, Rozek Joachim

© 2022 - GHENT ARCHAEOLOGICAL TEAM bv  
Niets uit deze uitgave mag vermenigvuldigd of aangepast worden, opgeslagen in een geautomatiseerd gegevensbestand en/of openbaar gemaakt worden onder enige vorm of wijze ook, elektronisch, mechanisch, door fotokopie, zonder toestemming van Ghent Archaeological Team bv.

# INHOUDSTAFEL

Inhoudstafel .....	ii
Inleiding .....	1
1. Gemotiveerd advies over het al dan niet nemen van maatregelen .....	2
1.1 Volledigheid van het uitgevoerde onderzoek .....	2
1.2 Aan- of afwezigheid archeologische site .....	2
1.3 Impactbepaling .....	3
1.4 De waardering van een archeologische site .....	4
1.5 Concretisering maatregelen .....	4
Bibliografie.....	5
Bijlage .....	6

## INLEIDING

De initiatiefnemer plant de afbraak en herbouw van een stockage- en opslagmagazijn aan de Markt 122 te Deinze. Het projectgebied bevindt zich gedeeltelijk binnen een vastgestelde archeologische zone, nl. de historische stadskern van Deinze.

De als plangebied gemarkeerde oppervlakte overschrijdt de drempelwaarden opgenomen in het Onroerendergoeddecreet (perceeloppervlak > 300m<sup>2</sup>, bodemingreep > 100m<sup>2</sup>). Het projectgebied bevindt zich echter niet in een beschermde archeologische site of in een gebied waar geen archeologisch erfgoed meer te verwachten valt [GGA]. Hierdoor werd een archeologienota, bestaande uit een bureaustudie opgemaakt, waarvan akte werd genomen (Id 16919 - <https://loket.onroerendergoed.be/archeologie/notas/notas/16919>). Op basis van deze bureaustudie kon onvoldoende informatie ingewonnen worden over de impact van de geplande werkzaamheden op het mogelijk nog aanwezige archeologische potentieel. In het programma van maatregelen van deze archeologienota werd daarom een advies naar verder uitgesteld vooronderzoek aan de hand van proefputten geformuleerd.

In dit deel van onderhavige nota wordt het programma van maatregelen uitgewerkt volgend uit de resultaten van dit proefputtenonderzoek. GATE werd aangesteld om dit onderzoek uit te voeren en adviseert op basis van deze resultaten integrale vrijgave voor verder archeologisch onderzoek van de bestudeerde zone in het kader van de geplande werkzaamheden.

# PROGRAMMA VAN MAATREGELEN

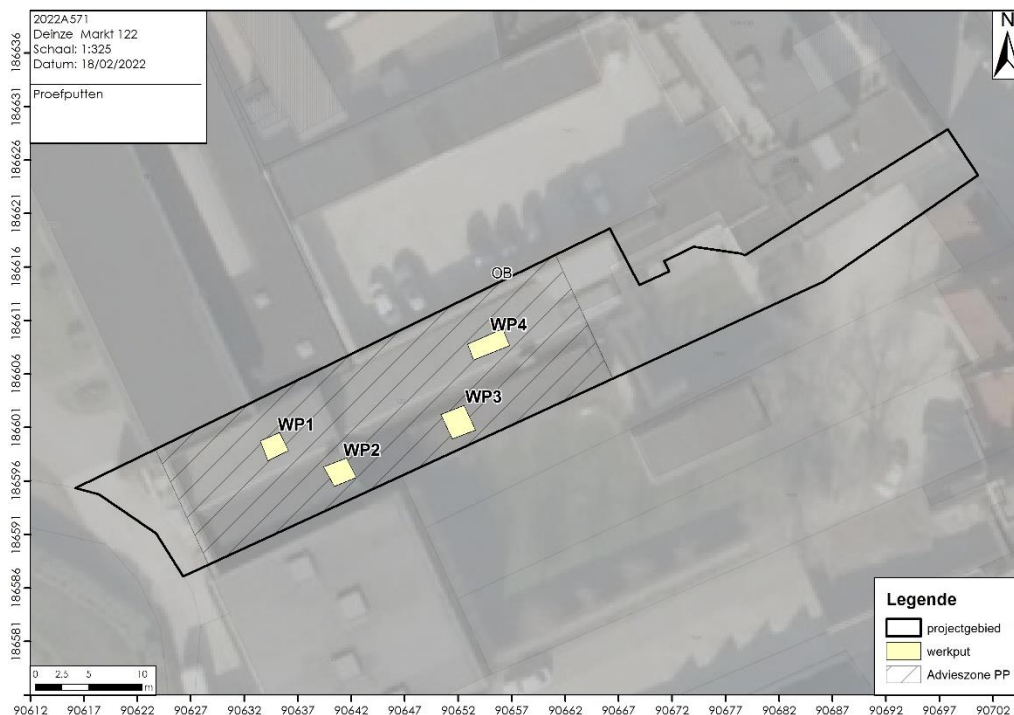
## 1. Gemotiveerd advies over het al dan niet nemen van maatregelen

### 1.1 Volledigheid van het uitgevoerde onderzoek

Het uitgevoerde bureau-, en proefputtenonderzoek leverde voldoende informatie op om de aan- of afwezigheid van een archeologische vindplaats te kunnen bevestigen en waarderen. Het onderzoek leverde in functie van deze nota voldoende gegevens op om een gefundeerd advies te formuleren.

### 1.2 Aan- of afwezigheid archeologische site

Het proefputtenonderzoek bestond uit de aanleg van vier werkputten waarbinnen 25 sporen werden geregistreerd (Figuur 1 & Figuur 3). Tot op 1 m diepte, de grens van de geplande ingrepen werden enkel recente antropogene puinlagen aangetroffen. De onverstoorde moederbodem bevindt zich nog ca. 0,6 tot 1,08m onder dit niveau van 1 m waarop de proefputten werden aangelegd. In die onverstoorde moederbodem werden geen aanwijzingen van natuurlijke bodemvorming vastgesteld. Het gevoerde onderzoek wijst dus op een sterke recente antropogene impact in de loop van de 20<sup>e</sup> eeuw op het aanwezige bodemarchief binnen de contouren van het projectgebied. **Binnen de grenzen van de geplande bodemingrepen bevindt zich duidelijk geen archeologisch site.**

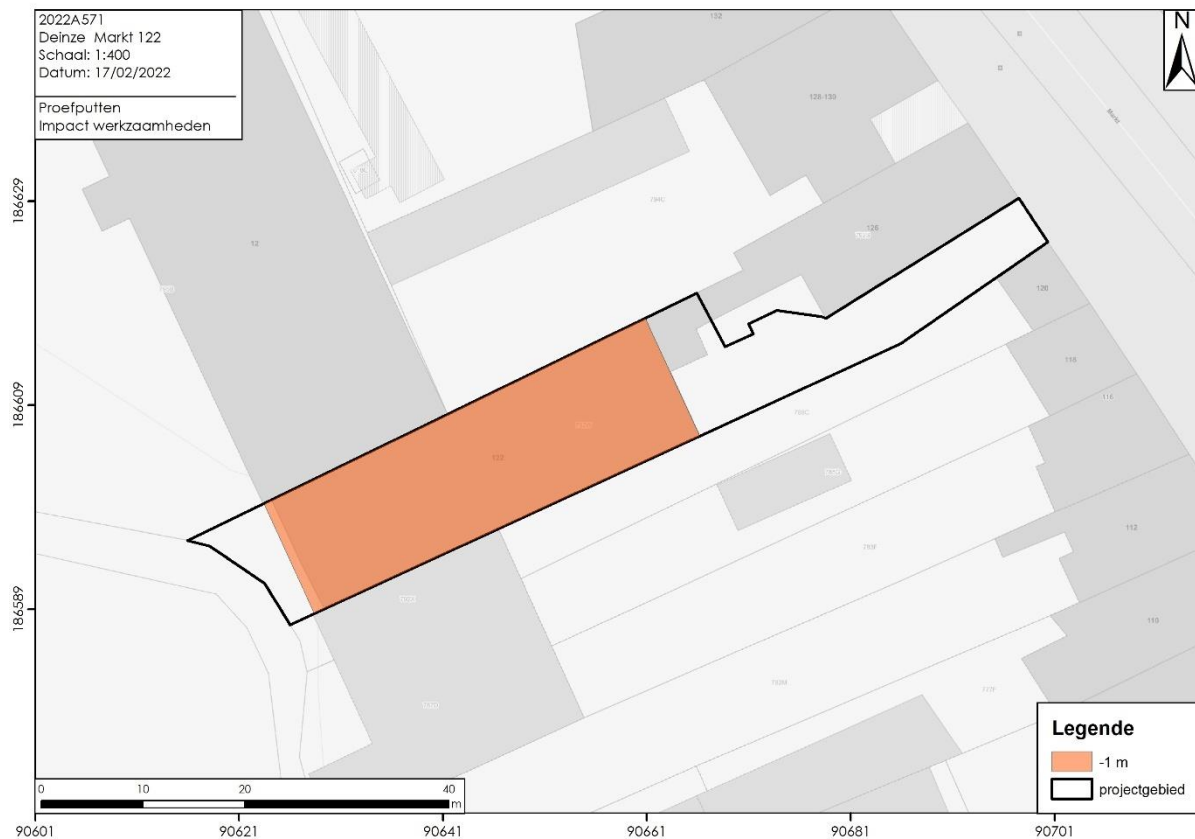


Figuur 1: Situering proefputtenonderzoek op GRB en orthofoto (@Geopunt).

### 1.3 Impactbepaling

De initiatiefnemer plant de afbraak en herbouw van een stockage- en opslagmagazijn aan de Markt 122 te Deinze. Het perceel is ca. 840m<sup>2</sup> groot. De bestaande loods (ca. 530m<sup>2</sup>) zal afgebroken worden en op dezelfde plaats zal een nieuwe loods gebouwd worden (ca. 510m<sup>2</sup>). Over de volledige oppervlakte van de nieuwe op te richten loods zal **1m diep** worden afgegraven.

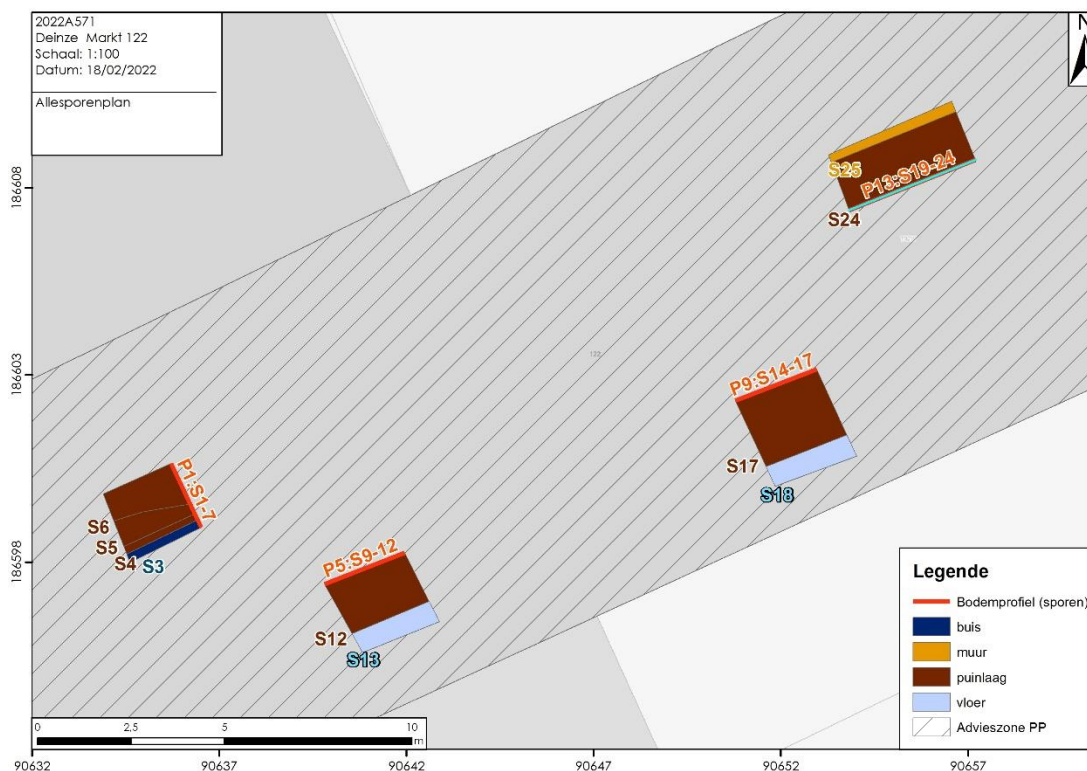
Zoals reeds aangehaald in het verslag van resultaten is de totale impact door planswijziging van de aannemer na aktenaam van de archeologienota veranderd en minder ingrijpend geworden. De aanvankelijk plannen reikten tot 5m diepte, vooral dan ter hoogte van een kelderruimte die uiteindelijk niet is voorzien.



Figuur 2. Impact werkzaamheden

## 1.4 De waardering van een archeologische site

Tijdens het onderzoek zijn verspreid over de vier proefputten in totaal 25 sporen aangetroffen. Het gaat allemaal om recente sporen uit de 20<sup>e</sup> eeuw die in verband te brengen zijn met de oprichting van de huidige nog aanwezige en af te breken loods. In functie hiervan werd het onderzochte terrein vermoedelijk afgegraven en genivelleerd met diverse puinlagen in de loop van de jaren 1960-1970. Deze puinlagen strekken zich nog aanzienlijk dieper door dan de geplande bodemingrepen. **De archeologische waarde van de aangetroffen sporen is nihil.**



Figuur 3. Allesporenplan

## 1.5 Concretisering maatregelen

Gezien de afwezigheid van een archeologisch site en archeologisch relevant niveau binnen de grenzen van de geplande ingrepen en de sterke graad van recente antropogene verstering van het terrein, wordt een **integrale vrijgave geadviseerd** voor de geplande werken binnen de projectgrenzen.

## **BIBLIOGRAFIE**

### *Literatuur:*

Aluwé, K., & Laloo, P. (2020). *Archeologienota Deinze Markt 122*. Aalter: GATE.

### *Collecties: /*

### *Kaartmateriaal: /*

### *Digitale bronnen:*

- [Geopunt.be](https://www.geopunt.be)



# BIJLAGE

## *Figurenlijst:*

Figuur 1: Situering proefputtenonderzoek op GRB en orthofoto (@Geopunt).....	2
Figuur 2. Impact werkzaamheden.....	3
Figuur 3. Allesporenplan .....	4