

Bijlage 1 Landschappelijke bodemprofielen (2022A494)

Legende

Aflijning:		Kleur:		Kleur:		Bijmenging:		Vondsten:	
A	Abrupt	L-	Licht	gevl.	gevekt	AM	Asmortel	An	Andere
Du	Duidelijk	D-	Donker	gelg.	gelaagd	Be	Beton	Bo	Bouwceramiek
G	Geleidelijk			gebr.	gebrokeeld	Bio	Bioturbatie	Ce	Ceramiek
Di	Diffuus	Br	Bruin	hom.	homogeen	Bo	Bouwceramiek	Fa	Faunaresten
gr.	ondergrens	Gl	Geel	het.	hetrogeen	BS	Baksteen	Fl	Floraresten
		Go	Groen			Ce	Cement	Gl	Glas
Textuur:		Gr	Grijs	m.	met	CeM	Cementmortel	Ku	Kunststof
		Or	Oranje	vl.	vlekken	DKS	Doornikse KS	Le	Leder
Re	Redelijk	Rd	Rood	sp.	spikkels	PO4	Fosfaat	Li	Litisch materiaal
Ze	Zeer	Wt	Wit	lg.	lagen	Fe	IJzerconcreties	Me	Metaal
Za	Zacht	Zw	Zwart	lgs.	laagjes	Fe-slak	IJzerslak	Mu	Munt
Ha	Hard	Bl	Blauw	br.	brokken	FeZS	IJzerzandsteen	Na	Natuursteen
Va	Vast	Pr	Purper	fi.	fibers	Glau	Glauconiet	Pi	Pijpaarde
Lo	Los	Rz	Roze	to.	tongen	HK	Houtskool	St	Staalname
Z	Zand (50µm-2mm)			wi.	wiggen	Hu	Humus		
L	Leem (2-50µm)			le.	lenzen	K	Kalk		
K	Klei (<2µm)					KM	Kalkmortel		
V	Veen					KS	Kalksteen	B	beschrijving
						KW	Kwarts	d	droog
						KZM	Kalkzandmortel	v	vochtig
						KZS	Kalkzandsteen	n	nat
						LS	Leisteen		
						Me	Mergel		
						Mn	Mangaan		
						NS	Natuursteen	O	Onbepaald
						SK	Steenkool	J	Ja
						TG	Tegel	N	Nee
						TM	Trasmortel		
						VL	Verbrande leem		
						ZM	Zandmortel		
						ZS	Zandsteen		


De kleurweergave van het gevisualiseerde profiel is typologisch, en benadert dus niet per definitie de hoofdkleur van de horizont.

Profiel B1

1. Algemene gegevens

- | | |
|--|--|
| 1. Beschrijver: | Wouter Yperman, Studiebureau Archeologie. |
| 2. Soort onderzoek: | Archeologisch: landschappelijk bodemonderzoek |
| 3. Plaats: | Mortsel - Gasthuishoeven |
| 4. Hoogteligging: | 13,59 m TAW. |
| 5. Coördinaten: | 157289,88 N; 207777,01 O. (lamb 72) |
| 6. Datum: | woensdag, 26/01/2022 |
| 7. Gereedschap: | Edelmanboor (diam. 7cm.) |
| 8. Landgebruik: | Braak, Onkruid |
| 9. Weersomstandigheden: | Zwaar bewolkt |
| 10. Oriëntatie: | nvt. |
| 11. Bodemeenheid:
textuur B-horizont) | Pcc (matig droge lichte zandleembodem met sterk gevlekte of verbrokkelde |

2. Profielbeschrijving



H1 (Htm)
0-50 cm: ReHaVa L>Z; niet gespecificeerd; DBr-Gr m. LBr-Gl vl. ; [Keien; St: Plastiek, SK, BC,]; A gr. Restant van ophogingen(B: v, HCl: O)

H2 (AB)
50-60 cm: ZeHaVa L>Z; niet gespecificeerd; Gr ; [Sp: HK, BC]; Du gr. Onderkant oude Ap?(B: v, HCl: O)

H3 (Btg)
60-125 cm: ReZaVa L>K; niet gespecificeerd; Br m. LGr vl. ; [Fe-vl, Fe;]; A gr.(B: v, HCl: O)

H4 (Tertiair zand)
125- cm: ZeZaLo Z; niet gespecificeerd; LBr m. LGr vl. ; [Mn, Fe-vl;]; (B: v, HCl: O)

Bereikte diepte: -160 cm.

Grondwatertafel: Niet bereikt.


Opmerkingen:

Profiel B2

1. Algemene gegevens

- | | |
|-------------------------|---|
| 1. Beschrijver: | Wouter Yperman, Studiebureau Archeologie. |
| 2. Soort onderzoek: | Archeologisch: landschappelijk bodemonderzoek |
| 3. Plaats: | Mortsel - Gasthuishoeven |
| 4. Hoogteligging: | 12,62 m TAW. |
| 5. Coördinaten: | 157275,29 N; 207832,98 O. (Iamb 72) |
| 6. Datum: | woensdag, 26/01/2022 |
| 7. Gereedschap: | Edelmanboor (diam. 7cm.) |
| 8. Landgebruik: | Braak, Onkruid |
| 9. Weersomstandigheden: | Zwaar bewolkt |
| 10. Oriëntatie: | nvt. |
| 11. Bodemeenheid: | OT (vergraven terrein) |

2. Profielbeschrijving



H1 (Htm)

0-85 cm: ReHaVa L>Z; niet gespecificeerd; DBr-Gr m. DBI-Gr bodem ; [Keien; St: Plastiek, SK, BC,]; A gr. Reductie vanaf 60cm(B: v, HCl: O)

H2 (Tertiair zand)

85- cm: ZeZaLo Z; niet gespecificeerd; LBr m. LGr vl. ; [Mn, Fe-vl;]; (B: v, HCl: O)

Bereikte diepte: -125 cm.

Grondwatertafel: Niet bereikt.


Opmerkingen:

Profiel B3

1. Algemene gegevens

1. Beschrijver: Wouter Yperman, Studiebureau Archeologie.
2. Soort onderzoek: Archeologisch: landschappelijk bodemonderzoek
3. Plaats: Mortsel - Gasthuishoeven
4. Hoogteligging: 12,31 m TAW.
5. Coördinaten: 157345,7 N; 207882,48 O. (lamb 72)
6. Datum: woensdag, 26/01/2022
7. Gereedschap: Edelmanboor (diam. 7cm.)
8. Landgebruik: Bos, Struiken, onkruid, bomen
9. Weersomstandigheden: Zwaar bewolkt
10. Oriëntatie: nvt.
11. Bodemeenheid: w-Lhc (sterk gleyige zandleembodem met sterk gevlekte of verbrokkelde textuur B-horizont op klei-zandsubstraat op geringe of matige diepte (<125cm.))

2. Profielbeschrijving



H1 (Htm)
0-60 cm: ReZaLo L>Z; niet gespecificeerd; DBr-Zw ; [Keien; St: Plastiek, SK, BC,]; A gr.(B: v, HCl: O)

H2 (Btg)
60-80 cm: ReZaVa L>K; niet gespecificeerd; Br m. DGr vl. ; [Fe-vl, Fe,]; A gr.(B: v, HCl: O)

H3 (Tertiair zand)
80- cm: ZeZaLo Z; niet gespecificeerd; LBr m. LGr vl. ; [Fe-vl, Fe,]; Ijzeroer vanaf 115cm(B: v, HCl: O)


Bereikte diepte: -120 cm.
Grondwatertafel: Niet bereikt.
Opmerkingen:

Profiel B4

1. Algemene gegevens

- | | |
|-------------------------|---|
| 1. Beschrijver: | Wouter Yperman, Studiebureau Archeologie. |
| 2. Soort onderzoek: | Archeologisch: landschappelijk bodemonderzoek |
| 3. Plaats: | Mortsel - Gasthuishoeven |
| 4. Hoogteligging: | 13,32 m TAW. |
| 5. Coördinaten: | 157354,14 N; 207850,01 O. (Iamb 72) |
| 6. Datum: | woensdag, 26/01/2022 |
| 7. Gereedschap: | Edelmanboor (diam. 7cm.) |
| 8. Landgebruik: | Wegberm, Gras |
| 9. Weersomstandigheden: | Zwaar bewolkt |
| 10. Oriëntatie: | nvt. |
| 11. Bodemeenheid: | OT (vergraven terrein) |

2. Profielbeschrijving



H1 (Htm)

0-120 cm: ReHaVa L>Z; niet gespecificeerd; gelg. DBr-Zw m. LBr-Gl en DBr ; [Keien, Fe-vl, Glau; St: Plastiek, BC, Sintels, Sp: HK]; A gr.(B: v, HCl: O)

H2 (Btg)

120-80 cm: ReZaVa L>K; niet gespecificeerd; LBR m. LGr vl. ; [Fe-vl;]; Natuurlijk?(B: v, HCl: O)

Bereikte diepte: -140 cm.

Grondwatertafel: Niet bereikt.


Opmerkingen: Boring gestaakt vanwege vastzuigende boor

Profiel B5

1. Algemene gegevens

- | | |
|-------------------------|---|
| 1. Beschrijver: | Wouter Yperman, Studiebureau Archeologie. |
| 2. Soort onderzoek: | Archeologisch: landschappelijk bodemonderzoek |
| 3. Plaats: | Mortsel - Gasthuishoeven |
| 4. Hoogteligging: | 13,45 m TAW. |
| 5. Coördinaten: | 157379,55 N; 207832,2 O. (lamb 72) |
| 6. Datum: | woensdag, 26/01/2022 |
| 7. Gereedschap: | Edelmanboor (diam. 7cm.) |
| 8. Landgebruik: | Tuin, Gras, struiken |
| 9. Weersomstandigheden: | Zwaar bewolkt |
| 10. Oriëntatie: | nvt. |
| 11. Bodemeenheid: | OT (vergraven terrein) |

2. Profielbeschrijving



H1 (Aa)

0-10 cm: ReZaLo L>Z; niet gespecificeerd; DBr ; [Veel bio, Hu; Sp: BC, Plastiek, Sintels]; G gr.(B: v, HCl: O)

H2 (Htm)

10-115 cm: ReZaVa L>Z; niet gespecificeerd; LGr-Br ; [Fe-vl;]; A gr. Grond na afbraak bunker (B: v, HCl: O)

H3 (Htm2)

115-150 cm: ReZaLo L>Z; niet gespecificeerd; LGr m. LBr vl. ; [Fe-vl;]; A gr. Bt-materiaal, verzet(B: v, HCl: O)

H4 (Tertiair zand)

150- cm: ZeZaLo Z; niet gespecificeerd; Br ; [Mn, Fe-vl;]; (B: v, HCl: O)

Bereikte diepte: -185 cm.

Grondwatertafel: -170 cm.

Opmerkingen: Ter hoogte van voormalige bunker

Bijlage 2 Foto's (2022A494)

Vergunningsnummer

(F)oto, (O)verzicht, (PR)ofiel, (V)lak, (C)oupe, (D)etail, (W)erkfoto, ...

2022A494-PR1-FO-1

— Volgnummer

(S)poor, (PR)profiel, (SL)euf, (W)erk(P)ut, (K)ijk(V)enster, (L)osse(V)ondst, (B)oring, (M)etaal(D)etectie, ...

2022A494-B1-FD-6	2022A494-OVERZICHT-FO-12
2022A494-B1-FD-5	2022A494-OVERZICHT-FO-11
2022A494-B1-FD-4	2022A494-OVERZICHT-FO-10
2022A494-B1-FD-3	2022A494-OVERZICHT-FO-8
2022A494-B1-FD-2	2022A494-OVERZICHT-FO-9
2022A494-B1-FD-1	2022A494-OVERZICHT-FO-6
2022A494-B1-FO-1	2022A494-OVERZICHT-FO-7
2022A494-B1-FPR-1	2022A494-OVERZICHT-FO-5
2022A494-B2-FD-3	2022A494-OVERZICHT-FO-4
2022A494-B2-FD-2	2022A494-OVERZICHT-FO-3
2022A494-B2-FD-1	2022A494-OVERZICHT-FO-2
2022A494-B2-FO-1	2022A494-OVERZICHT-FO-1
2022A494-B2-FPR-1	2022A494-WP-FO-1
2022A494-B3-FD-4	2022A494-WP-FO-2
2022A494-B3-FD-2	2022A494-WP-FO-3
2022A494-B3-FD-3	2022A494-WP-FO-4
2022A494-B3-FD-1	2022A494-WP-FO-5
2022A494-B3-FO-1	2022A494-WP-FO-6
2022A494-B3-FPR-2	2022A494-WP-FO-7
2022A494-B3-FPR-1	2022A494-WP-FO-8
2022A494-B4-FD-3	2022A494-WP-FO-9
2022A494-B4-FD-1	
2022A494-B4-FD-2	
2022A494-B4-FO-1	
2022A494-B4-FPR-2	
2022A494-B4-FPR-1	
2022A494-B5-FD-5	
2022A494-B5-FD-4	
2022A494-B5-FD-3	
2022A494-B5-FD-1	
2022A494-B5-FD-2	
2022A494-B5-FO-1	
2022A494-B5-FPR-2	
2022A494-B5-FPR-1	
2022A494-OVERZICHT-FD-1	
2022A494-OVERZICHT-FO-13	

