

Nota: Resultaten van het archeologisch vooronderzoek aan de Rooie Pier in Bocholt en Pelt



**Nick Van Liefferinge
Laurane Dupont**

**Tienen, 2022
Studiebureau Archeologie bv**

4. Programma van maatregelen

4.1 Administratieve gegevens

Actoren	Studiebureau Archeologie	OE/ERK/Archeoloog/2015/00002 (bedrijf)
	Nick Van Liefferinge	OE/ERK/Archeoloog/2016/00111 auteur
Locatie	Provincie	Limburg
	Gemeente	Bocholt
	Adres	Rooie Pier zn
Kadastrale gegevens		- Bocholt, Afd. 3/Kaulille, perc. 440C (deel) - Pelt, Afd. 5/Sint-Huibrechts-Lille, perc. 409 (deel), 410 (deel), 413E (deel), 462E (deel), 462G (deel), 445B2 (deel)
Oppervlakte projectgebied		4549 m ²
Bounding Box	Punt 1	X228995 , Y211473
	Punt 2	X228722 , Y211361
Afbakening verstoorde zones		Geen
Periode uitvoering		11 april 2022
Relevante termen		Programma van maatregelen, GGA-kaart

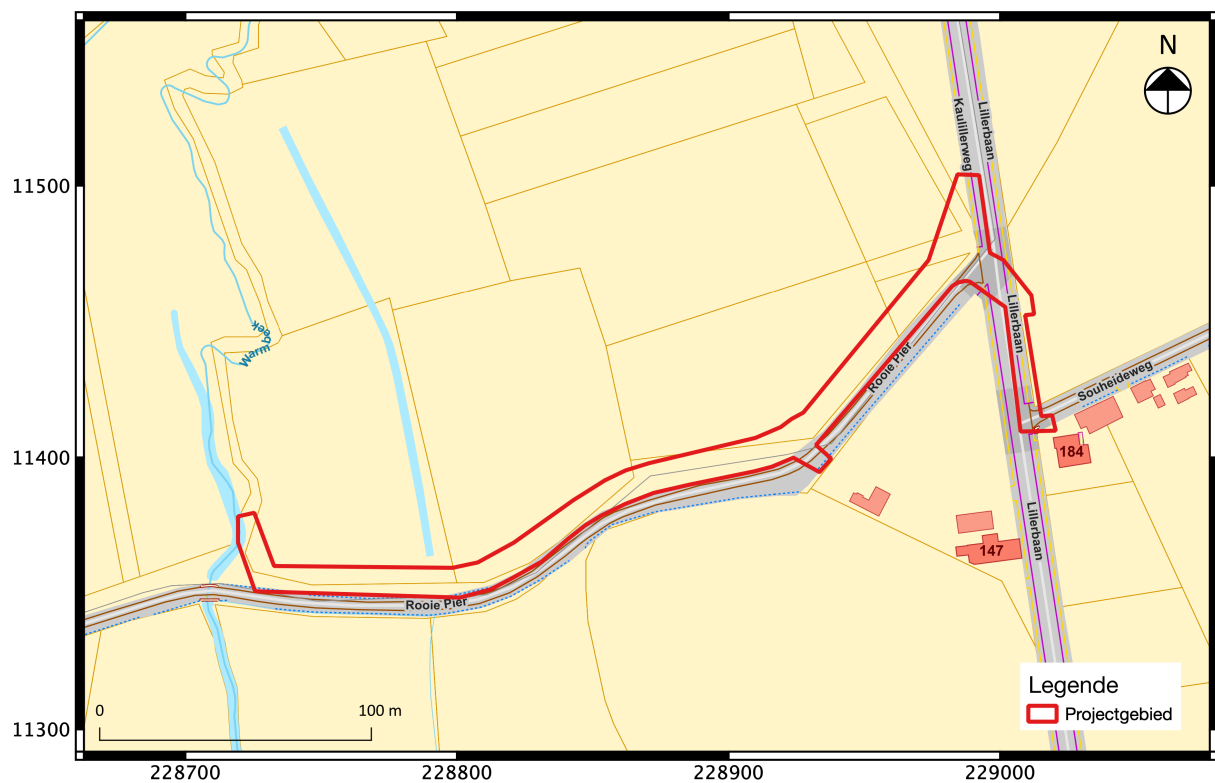


Fig. 4.1: Het kadastraalplan met afbakening van het projectgebied.

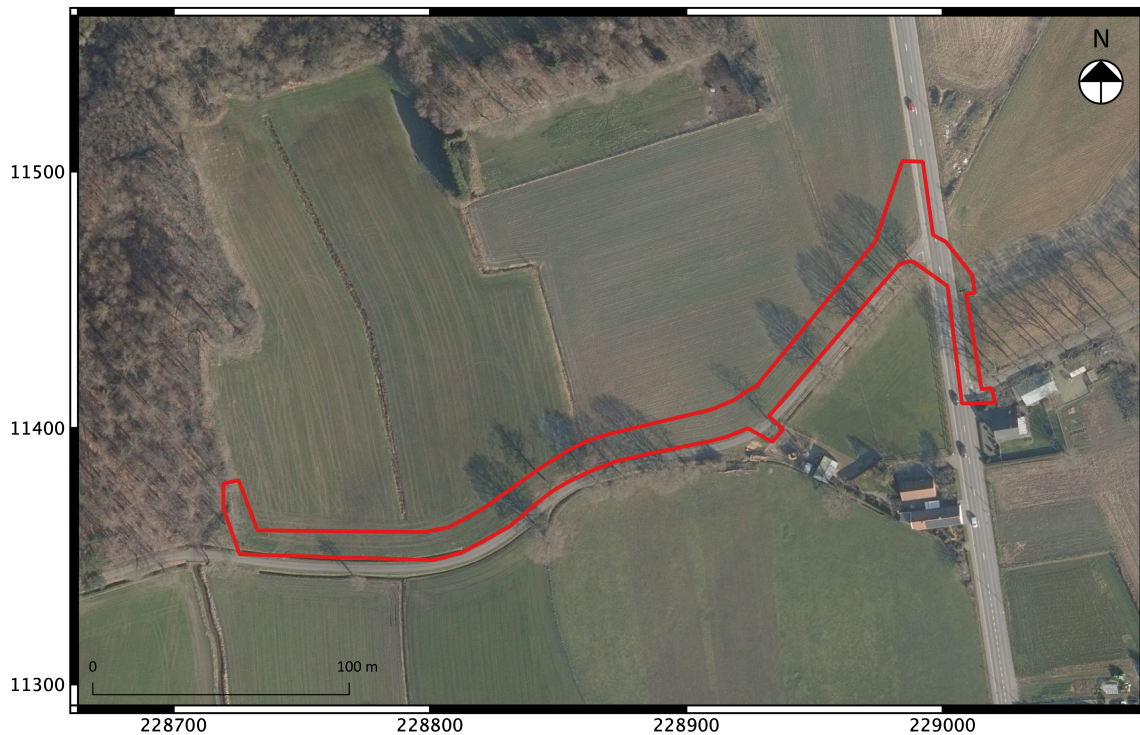


Fig. 4.2: Meest recente luchtfoto met afbakening van het projectgebied.

4.2 Gemotiveerd advies

Op basis van de geregistreerde bodemprofielen tijdens het landschappelijk bodemonderzoek en het proefsleuvenonderzoek konden twee archeologisch relevante, pedogenetische zones worden afgebakend waarvan de contouren overeenstemmen met de gekarteerde bodemseries (Zdg en v-Sem) volgens de bodemkaart. Ondanks de afwezigheid van recente bodemverstoringen zijn er binnen de contouren van het projectgebied geen artefactenvindplaatsen uit de steentijd en/of (pre)historische vindplaatsen met bodemsporen aangesneden.

De geplande werken (o.a. de aanleg van een buffergracht die aansluit op de Warmbeek) zullen geen archeologisch relevante waarden aansnijden. Verder vooronderzoek met ingreep in de bodem en/of een opgraving is niet noodzakelijk.

Na afloop van de geplande werken (en de termijn waarbinnen de meldingsplicht geldt) kan het terrein worden opgenomen op de kaart van gebieden waar geen archeologisch erfgoed meer te verwachten valt (GGA-kaart) (fig. 4.3).

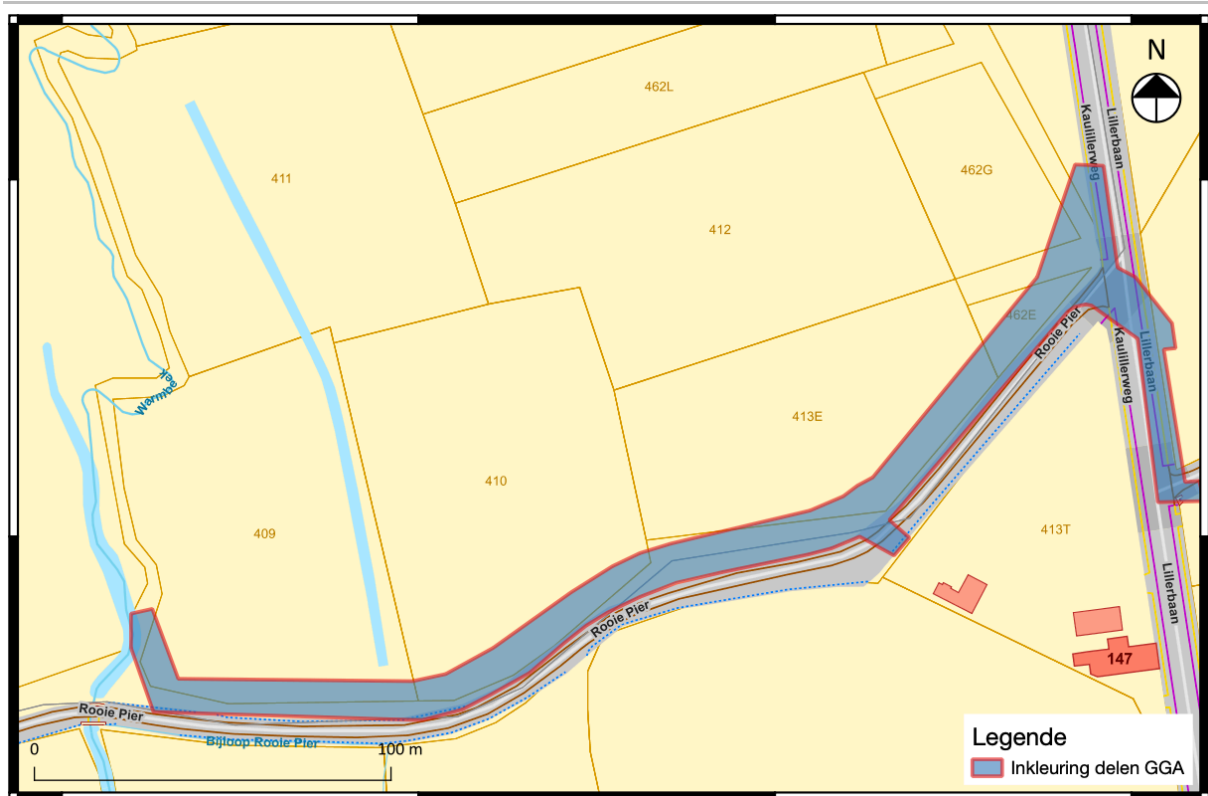


Fig. 4.3: Inkleuring van het terrein waar na de geplande werken geen archeologisch erfgoed meer te verwachten valt.

4.3 Programma van maatregelen voor een opgraving

Omwille van het ontbreken van een potentieel op data- en kenniswinst wordt er geen programma van maatregelen opgesteld.

Bij vrijgave van het terrein blijven de algemene bepalingen die voorzien zijn in het onroerenderfgoeddecreet van 12 juli 2013 Art. 5.1.4. van toepassing: *“Iedereen die, op een andermoment dan bij het uitvoeren van een archeologisch vooronderzoek, een archeologische opgraving of het gebruik van een metaaldetector, een roerend of onroerend goed vindt waarvan hij weet of redelijkerwijs moet vermoeden dat het archeologische erfgoedwaarde heeft, is verplicht daarvan binnen drie dagen aangifte te doen bij het agentschap.”*