LENGTEPROFIEL
Knokseweg

Schalen: lengte: 1/500
hoogte: 1/100

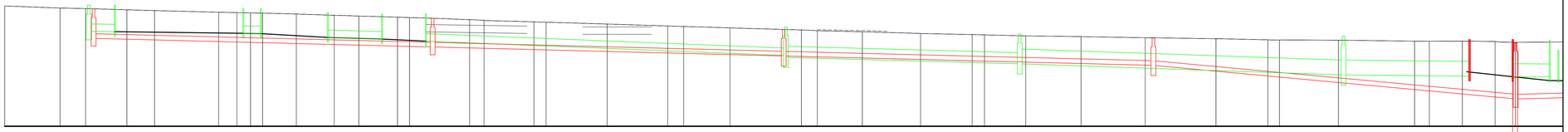
Vergelijkingsvlak
10.00m T.A.W.

| Profielnummer | | |

LENGTEPROFIEL
Knokseweg

Schalen: lengte: 1/500
hoogte: 1/100

Vergelijkingsvlak
10.00m T.A.W.



| | | |

LENGTEPROFIEL
Schapersbosstraat

Schalen: lengte: 1/500
hoogte: 1/100

Vergelijkingsvlak
10.00m T.A.W.

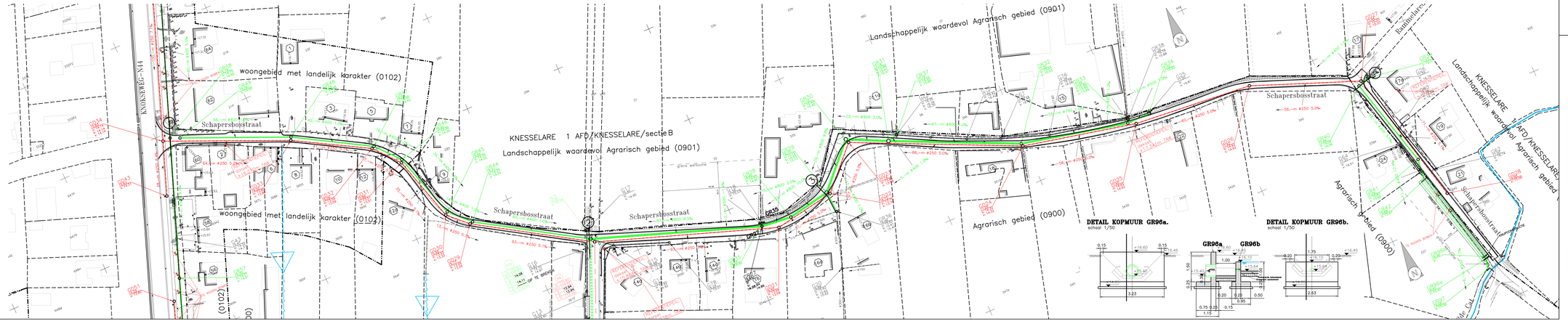
B11: ORGM1300279/2

B5: ORGM12035510/2

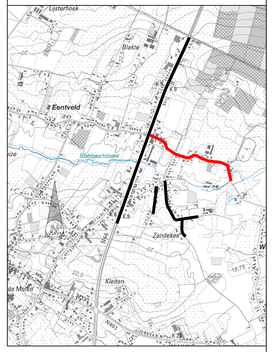
Profielnummer	
Tussenafstand	
Bestaand maaiveld	
Toekomstig maaiveld	
RWA - RIOLERING	Tussenafstand
	Helling en #
	Bodemhoogte
	Max. hydraul. peil
	Legkarakteristieken
RWA - RIOLERING	Tussenafstand
	Helling en #
	Bodemhoogte
	Max. hydraul. peil
	Legkarakteristieken

GD34 64,-m GD33 41,-m GD32 GD31 35,-m GD30 GD29 63,-m K9 93,-m GD21 31,-m GD22 27,-m GD23 88,-m GD24 58,-m GD25 60,-m GD26 56,-m GD27 71,-m GD28

GR6849 56,-m GR48 42,-m GR47 16,-m GR46 35,-m GR45 14,-m GR44 60,-m R18 87,-m GR27 GR28 22,-m GR29 29,-m GR30 22,-m GR31 87,-m GR32 55,-m GR33 12,-m GR34 GR40 48,-m GR41 11,-m GR42 GR96b GR96a GR97



LIGGINGSPLAN – SCHAAL 1/10.000



Oost – Vlaanderen

KNESSELARE

Aansluiting waterstraat – Brugse polder bekken

ONTWERP

Datum :	25/09/2015	Dossiernr. gemeente	
Schalen	1/500	Dossiernr. ontwerper	9232
Wijzigingen :		Aantal plannen	6

W	Datum	Wijzigingen	opgemaakt door :
1	20/10/2015	nov. verg. dd. 28/09/2015 AB	BVBA Studiebureau JONCKHEERE
2	02/03/2016	nov. verg. dd. 16/12/2015 AB	Koningin Astridlaan 154/5 8200 Brugge
3	28/09/2016	nov. verg. dd. 30/08/2016 AB	Tel. 050/40 50 90
			Email: infrastructuur@jonckheere-sb.be

Koen Jonckheere zaakvoerder

Gezien en goedgekeurd door de gemeenteraad van KNESSELARE in zitting van

De Secretaris De Burgemeester

GRONDPLAN EN LENGTEPROFIEL
SCHAPERBOSSTRAAT

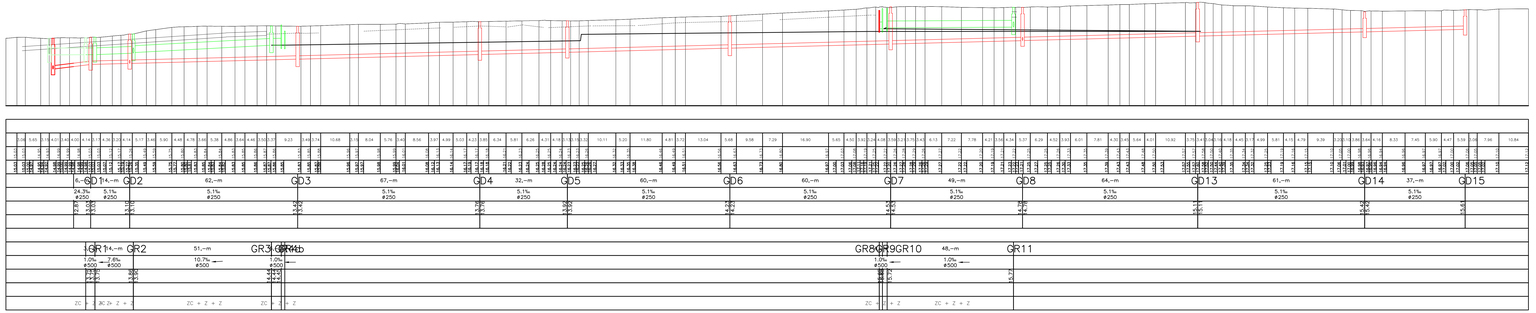
PLANNR. 3

Opp. 1.12 ㎡

LENGTEPROFIEL
Zandekensstraat – Donkerstraat

Schalen: lengte: 1/500
hoogte: 1/100

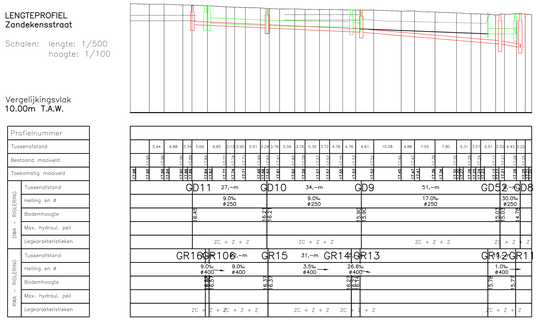
Vergelijkingsvlak
10.00m T.A.W.



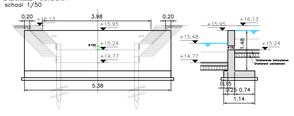
LENGTEPROFIEL
Zandekensstraat

Schalen: lengte: 1/500
hoogte: 1/100

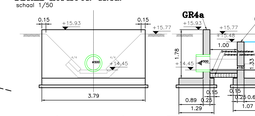
Vergelijkingsvlak
10.00m T.A.W.



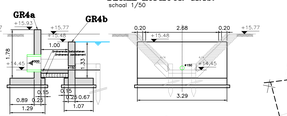
DETAIL GR115.
schaal 1/50



DETAIL KOPMUUR GR4a.
schaal 1/50



DETAIL KOPMUUR GR4b.
schaal 1/50

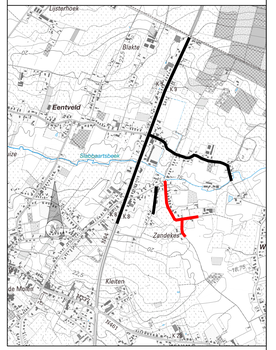


TYPEDWARSPROFIEL C
schaal 1/50

TYPEDWARSPROFIEL E
schaal 1/50

TYPEDWARSPROFIEL A
schaal 1/50

LIGGINGSPLAN – SCHAAL 1/10.000



Oost – Vlaanderen

KNESSELARE

Aansluiting waterstraat – Brugse polder bekken

ONTWERP

Datum :	25/09/2015	Dossiernr. gemeente	
Schalen	1/500	Dossiernr. ontwerper	9032
Wijzigingen :		Aantal plannen	6

W	Datum	Wijzigingen	opgemaakt door :
1	20/10/2015	nov. verg. dd. 26/09/2015 AB	BVBA Studiebureau
2	02/03/2016	nov. verg. dd. 16/12/2015 AB	ZONDERBERG
3	28/09/2016	nov. verg. dd. 30/08/2016 AB	Koningin Astridlaan 154/5
			8200 Brugge
			Tel. 050/40 50 90
			Email: infrastructuur@zonderberg.be

Gezien en goedgekeurd door de gemeenteraad van KNESSELARE in zitting van

De Secretaris — De Burgemeester

Koen Jonckheere
zaakvoerder

GRONDPLAN EN LENGTEPROFIEL
ZANDEKENSSTRAAT &
DONKERSTRAAT

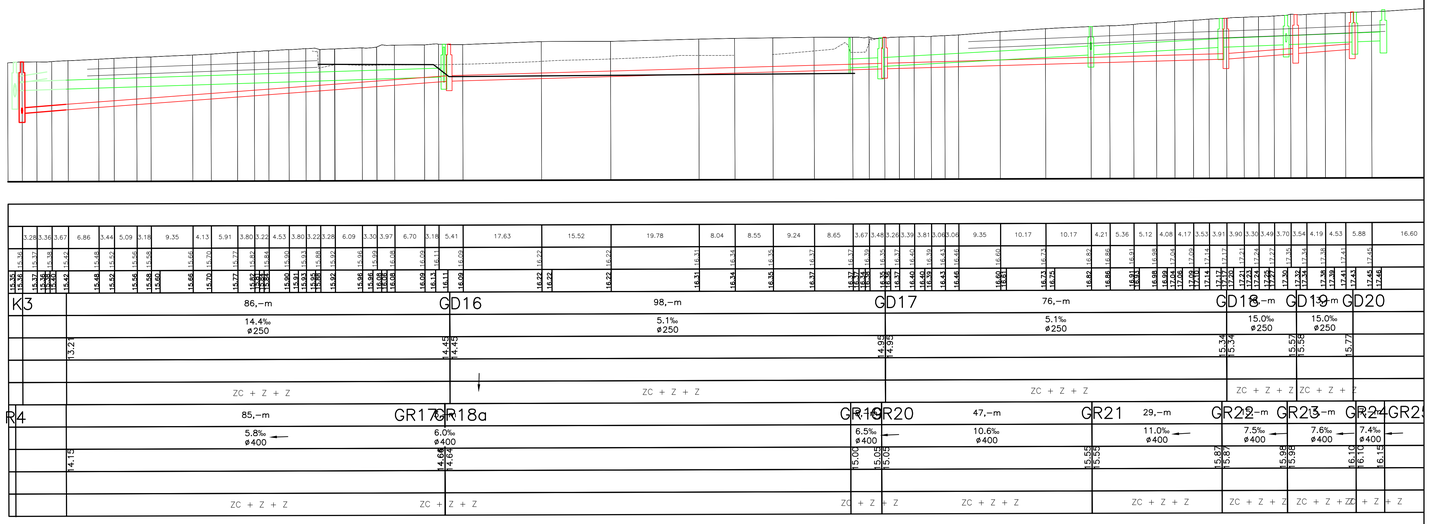
PLANNR. 4

Opp. 1.12 m²

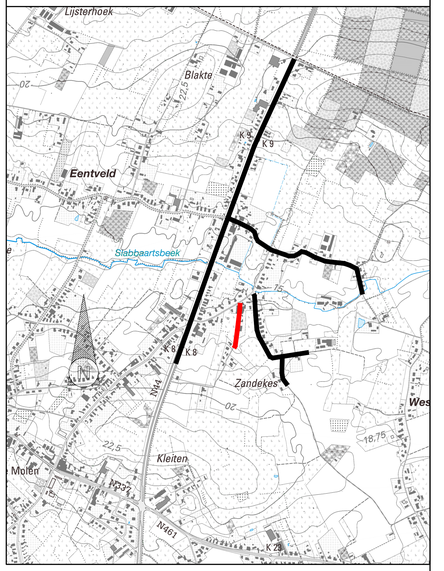
LENGTEPROFIEL
Keistraat

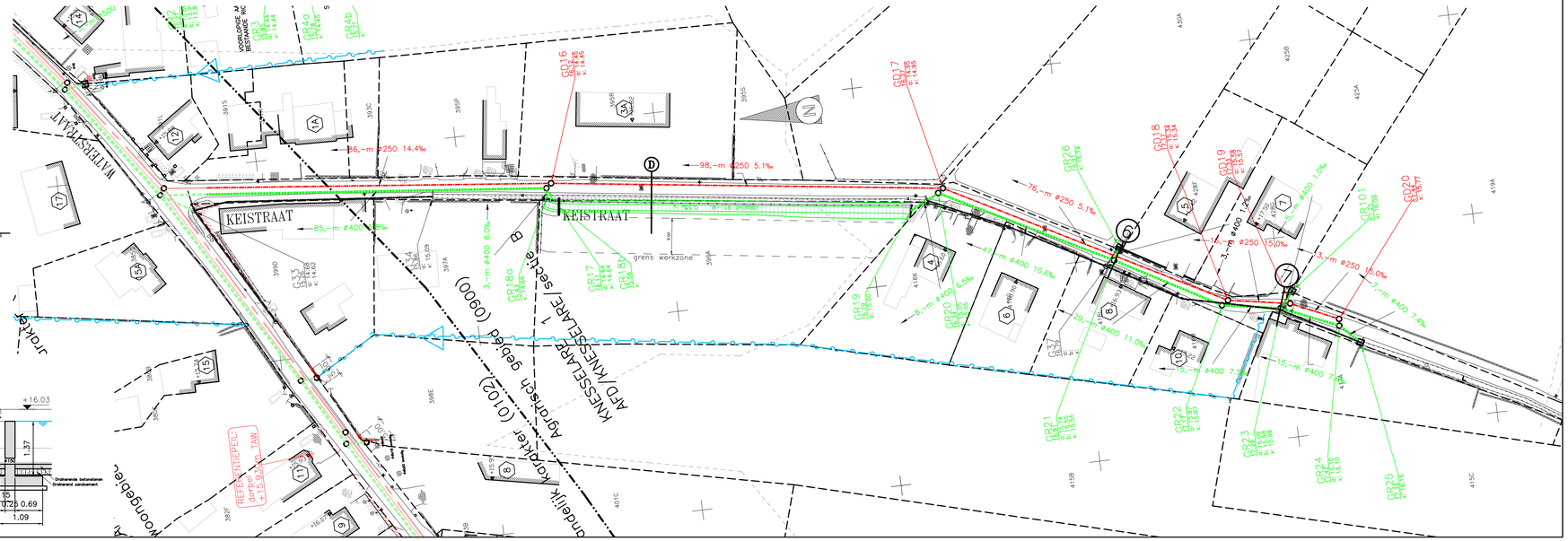
Schalen: lengte: 1/500
hoogte: 1/100

Vergelijkingsvlak
10.00m T.A.W.

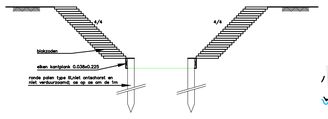


LIGGINGSPLAN – SCHAAL 1/10.000

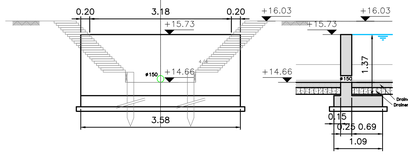




TYPEDWARSPROFIEL D
schaal 1/50



DETAIL KOPMUUR GR18b.
schaal 1/50



Oost – Vlaanderen

KNESSELARE

Aanluiting waterstraat – Brugse polder bekken

ONTWERP

Datum :	25/09/2015	Dossiernr. gemeente	
Schalen	1/500	Dossiernr. ontwerper	9232
Wijzigingen		Aantal plannen	6

nr	Datum	Wijzigingen	
1	20/10/2015	nov. verg. dd. 26/05/2015	AB
2	02/03/2016	nov. verg. dd. 16/12/2015	AB
3	28/09/2016	nov. verg. dd. 30/06/2016	AB

opgemaakt door :
B.V.B.A. Studiebureau JONCKHEERE
Koningin Astridlaan 134/5
8200 Brugge
Koen Jonckheere zaakvoerder
Tel. 050/40 50 90
Email: infrastructuur@jonckheere-sb.be

Gezien en goedgekeurd door de gemeenteraad van KNESSELARE in zitting van:

De Sekretaris De Burgemeester

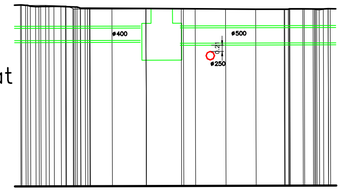
GRONDPLAN EN LENGTEPROFIEL
KEISTRAAT

PLANNR. 5

Opp. 0.69 m²

Schapersbosstraat DWARSPROFIEL 1

Vergelijkingsvlak 10.00m T.A.W.



| | | |