










BESTAANDE TOESTAND INPLANTINGSPANNEN EN GRONDPLANNEN

	noordpijl
--	-----------




AFSLUITINGEN

	afsluiting algemeen
	afsluiting betonplaten
	muur hoog
	muur laag
	haag
	afsluiting betonpalen op eigendom
	afsluiting hoog met draadgaas
	afsluiting + draad



BEPLANTINGEN

	boom klein
	struik
	loofboom
	naaldboom
	fruitboom
	bomenrij
	kultuurgrens
	plantsoen
	boomstronk



GEBOUWEN EN CONSTRUCTIES

	gebouw
	kapel
	gebouw constructie

GEBOUWEN EN CONSTRUCTIES

	gebouw huisnummer
	arcering gebouw






HOOGTELIJNEN

	onderkant talud
	bovenkant talud




























JURIDISCHE GRENZEN: ADMINISTRATIEF

	grens staat en gewest
	grens provincie
	grens gemeente
	grens kadastrale afdeling of sectie
	perceelsgrens
	kadastraal nummer

SPOORWEGEN

	rail treinspoor
	paal bovenleiding
	signalisatie seinpaal
	signalisatie kilometer- en hectometerpaal
	stootblok
	wisselbediening
	slagboom


MERKKAPPEN, KASTEN L.O.N, PALEN

	kabine of kast verkeerslichten
	kabine verlichting
	merkpaal leiding openbaar nut
	luchtbaken leiding openbaar nut
	paal electriciteitsleiding
	paal verlichting
	paal divers
	mast electriciteitsleiding
	mast divers
	mast telecommunicatie
	vlaggemast
	straatkap water
	straatkap gas
	kabine of kast gas
	straatkap electriciteit
	kabine of kast electriciteit
	kabine of kast radio/tv
	straatkap telefoon
	kabine of kast telefoon
	huisaansluiting
	straatkap divers
	kabine of kast divers
	bezinkput
	kast pompstation
	deksel brandkraan
	markering persleiding aquafin
	markering persleiding niet aquafin

LEIDINGEN OPENBAAR NUT

	Waterleiding – De Watergroep
	Telecommunicatie – Telenet
	Elektriciteit (MS/LS/OV) – Eandis
	Gas – Eandis
	Elektriciteit (HS) – Elia
	Telecommunicatie – Proximus
	Leiding buiten dienst
	Bestaande riolering










POSITIES FOTOS

	Positie foto
---	--------------




JURIDISCHE GRENZEN: SPECIFIEK

	rooilijn
	bouwlijn
	grens atlas der buurtwegen
	grens atlas der onbevaarbare waterlopen
	grens verkaveling + aanduiding
	grens juridisch divers
	grens zone gewestplan
	grens APA of BPA + aanduiding
	grens ruilverkaveling
	grens structuurplan
	ontworpen rooilijn













BESTAANDE RIOLERING ALGEMEEN

	deksel inspectieput niet aquafin
	riolering
	deksel inspectieput aquafin
	persleiding
	Bestaande riolering op te breken
	Bestaande riolering te behouden
	wachtaansluiting
	speciale constructie
	afwateringszin

HOOGTEN T.A.W.

	maoiveldpeil
	gebouw dorpelpeil
	gebouw dorpelpeil garage




TOPOGRAFISCHE MERKPALEN

	meetpunt NGI
	meetpunt divers
	meetpunt aquafin REF
	meetpunt aquafin GAP
	meetpunt aquafin VP
	meetpunt aquafin PP
	merkpaal staatsgrens
	merkpaal openbaar domein
	merkpaal privaat
	piket
	merkpunt hoogtemeting NGI
	merkpunt hoogtemeting divers



WEGENIS

	rand verharding HARD/HARD
	as weg
	rand verharding hard/zacht
	rand onverharde weg
	trottoirband
	rand brug/tunnel
	watersliker




KUNSTWERKEN, CONSTRUCTIES

	kopmuur of keermuur
	pijler
	constructie

TE ROOIEN BOMEN

	Te rooien boom – vergunningsplichtig
	Te rooien boom – niet vergunningsplichtig

PROFIELEN

	Lengteprofiel
	Terreinprofiel
	Dwarsprofiel


















VEGETATIE

	Vegetatiewijziging
--	--------------------

VERHARDINGEN

	dolomiet
	KWS
	cementbeton
	keien
	betonstraatstenen
	betontegels
	steenslag

UITRUSTING WEGEN, STRAATMEUBILAIR, ...

	vangrail
	reflector op paaltje
	parkeermeter
	openbare vuilnisbak
	zitbank
	praatpaal
	telefooncel
	openbare brievenbus
	meerpaal
	monoliet
	signalisatie verkeerslicht
	signalisatie wegwijzer
	signalisatie verkeer
	signalisatie plaatsnaam
	signalisatie publiciteitsbord
	signalisatie openbaar vervoer
	kilometer- en hectometerpaal

WATERLOPEN, GRACHTEN, ...

	as waterloop
	bovenkant waterloop
	waterlijn
	schampkant
	sloot
	stroomrichting
	duiker
	rand verharding waterlopen hard/hard
	rand verharding waterlopen hard/zacht
	waterput
	deksel inspectieput R.W.A aquafin
	deksel inspectieput R.W.A niet aquafin
	regenwaterleiding
	wachtaansluiting
	speciale constructie
	afwateringszin
	geklasseerde waterloop









OEVERBESCHERMING







	schanskorven
	steenstorting
	grasdallen
	grachtelementen
	keien

NIEUWE TOESTAND TERREINAANLEGWERKEN

	arcering tijdelijke werkzone
	grens tijdelijke werkzone











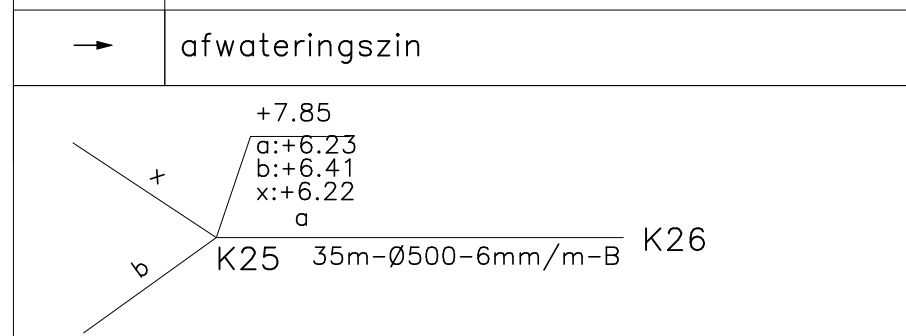
NIEUWE TOESTAND WEGENIS
ONTWERP ARCERING WEGENIS

	gras
	grijze betonstraatstenen 220/110/100 waterdoorlatend
	Asfaltverharding
	Kasseiverharding
	Parkeerplaats betongrasdallen 60x40x12
	Heraanleg drempel betonstraatstenen
	Plantvak
	Loofboom

LEGENDE BORDUREN	
	IE
	Overgang IE-IB
	Overgang IB-Vlak
	Vlak
	Overgang IE-Vlak
	IB

NIEUWE TOESTAND RIOLERING

ONTWERP RIOLERINGEN ALGEMEEN

	regenwaterleiding
	collector / DWA-riolering
	persleiding
	geprefabriceerde inspectieput RWA
	geprefabriceerde inspectieput DWA
	wachtaansluiting DWA
	wachtaansluiting RWA
	Aansluiting DWA
	Aansluiting RWA
	afwateringszin
	
De afstand tussen inspectieput K25 en K26 is 35m met een buis beton met diameter 500mm en een helling van 6 mm/m. In inspectieput K25 komt 1 buis (a) toe met een hoogte BOK van 6.23m, 1 buis (b) met hoogte 6.41m en vertrekt 1 buis (x) met een hoogte van 6.22m De hoogte van het maaiveld t.h.v. K25 is 7.85m	

ONTWERP WATERLOOP/GRACHT

	as waterloop/gracht
	bovenkant waterloop/gracht
	onderkant waterloop
	schampkant
	stroomrichting
	duiker