



# Archeologienota

## Zottegem, Meersstraat

### Deel 2: Programma van Maatregelen

# Inhoud

---

1	Administratieve gegevens .....	1
2	Overzicht maatregelen.....	2
3	Gemotiveerd advies.....	3
3.1	Datering en interpretatie onderzoeksterrein .....	3
3.2	Waardering archeologische vindplaatsen .....	3
3.3	Impactbepaling .....	3
3.4	Bepalingen van de maatregelen .....	4
3.4.1	Kennispotentieel verder (voor)onderzoek .....	4
3.4.2	Volledigheid van het vooronderzoek.....	4
3.4.3	Keuze verder vooronderzoek .....	4
4	Programma van Maatregelen .....	6
4.1	Administratieve gegevens advieszone.....	6
4.2	Onderzoeksopdracht .....	6
4.2.1	Afbakening onderzoeksterrein .....	6
4.2.2	Onderzoeksdoelstellingen.....	8
4.2.3	Onderzoeksvragen .....	8
4.3	Maatregelen landschappelijk bodemonderzoek.....	9
4.3.1	Methoden en technieken.....	9
4.3.2	Potentieel vervolgtraject .....	12
4.3.3	Eventuele afwijkende methodiek.....	12
4.4	Maatregelen archeologisch booronderzoek .....	13
4.4.1	Methoden en technieken.....	13
4.4.2	Eventuele afwijkende methodiek.....	16
4.5	Maatregelen proefsleuvenonderzoek .....	17
4.5.1	Methoden en technieken.....	17
4.5.2	Eventuele afwijkende methodiek.....	19
4.6	Voorziene afwijkingen ten aanzien van de Code van Goede Praktijk.....	19
4.7	Potentieel vervolgtraject na archeologisch vooronderzoek.....	20
5	Lijsten.....	21
5.1	Plannenlijst.....	21
5.2	Tabellenlijst .....	21
6	Bibliografie .....	22

# 1 Administratieve gegevens

---

## Algemeen

---

Naam site	Zottegem, Meersstraat
Ligging	Meersstraat 59-65, Zottegem, Oost-Vlaanderen
Kadaster	Zottegem, Afdeling 8 (Strijpen), Sectie A, Percelen 636G, 642M
Projectnummer BAAC Vlaanderen	2022-0540
Reeds uitgevoerd vooronderzoek	Bureauonderzoek (2022F27)

## Actoren

---

Auteur	Toon De Herdt
Betrokken actoren	-
Betrokken derden	-

## Plangebied

---

Oppervlakte plangebied	6.257 m <sup>2</sup>
Oppervlakte advieszone	6.257 m <sup>2</sup>
Kartering gewestplan	Woongebied

## 2 Overzicht maatregelen

Advies	Oppervlak / aantal	Tijdstip	Voorwaarde
Landschappelijk bodemonderzoek aan de hand van profielputten	5 profielputten		Aktename van de archeologienota
Verkennde archeologische boringen	Afhankelijk van de resultaten van het landschappelijk booronderzoek	Na positief advies van het landschappelijk booronderzoek	Voldoende intact bewaarde bodem [1]
Waarderende archeologische boringen	Afhankelijk van de resultaten van het verkennend archeologisch booronderzoek	Na positief advies van het verkennend archeologisch booronderzoek	Artefact(en)/indicatoren in minstens één boring in het verkennend archeologisch booronderzoek [2]
Proefputten ivf steentijd artefactensites	Afhankelijk van de resultaten van het waarderend archeologisch booronderzoek	Na positief advies van het waarderend archeologisch booronderzoek	Enkel indien op basis van voorgaande stappen niet afdoende mogelijk is een begrenzing van aangetroffen cluster(s) af te lijnen
Proefsleuven/-putten	626 m <sup>2</sup>	Na positief advies landschappelijk bodemonderzoek en negatief steentijdpotentieel of na afloop van het steentijdonderzoek	

[1] Hiermee hoeft niet per definitie een volledig ongeroerde bodem te worden bedoeld. Indien geen grootschalige aftopping, of herhaaldelijke diepploeging van het bodemprofiel heeft plaatsgevonden, is de kans nog altijd bestaande dat steentijdresten min of meer in hun oorspronkelijke positie bewaard zijn gebleven. Ook licht afgetopte of aangeploegde steentijdsites kunnen nog relevante kenniswinst opleveren. Het afwegen van de gaafheid van het bodemprofiel is aan de erkend archeoloog in nauwe samenspraak met de aardkundige die het landschappelijk bodemonderzoek uitvoerde.

[2] Een archeologische indicator kan bestaan uit onder meer vuursteenartefacten en/of -bewerkingafval, (verbrand) bot, (verkoelde) hazelnootdoppen, (verkoold) graan, verbrande leem of handgevormd aardewerk. Indien vuursteen of aardewerk is aangetroffen, dient vanaf één aangetroffen stuk door een senior-specialist steentijdonderzoek een beslissing genomen te worden omtrent verdere stappen gaande van verkennende/waarderende boringen, proefputten of geen vervolgonderzoek.

## 3 Gemotiveerd advies

### 3.1 Datering en interpretatie onderzoeksterrein

Het bodembestand lijkt niet aangetast te zijn gedurende de laatste eeuwen. Hoewel op de Ferrariskaart uit de 18<sup>e</sup> eeuw wel bebouwing werd ingetekend, is het twijfelachtig dat deze daadwerkelijk tot binnen het plangebied door liep. Het ommeland van Zottegem wist grotendeels haar rurale karakter te behouden. Door de locatie van het station ten oosten van het centrum breidde de stad vooral in die richting uit. Pas in de tweede helft van de 20<sup>e</sup> eeuw geraakte de omgeving van het plangebied volgebouwd, parallel met de voortschrijdende lintbebouwing langs de wegen die het landschap doorkruisen. Zowel op historische kaarten vanaf de 18<sup>e</sup> eeuw als orthofoto's uit de 20<sup>e</sup> eeuw blijkt dat het plangebied de laatste 300 jaar geen bebouwing of andere verstoring zou hebben gekend.

Het plangebied bevindt zich op een helling en sluit in het zuiden aan op een weg die minstens 300 jaar oud is en in het noorden op de vallei van de Bettelhovebeek.

### 3.2 Waardering archeologische vindplaatsen

Aan de hand van de historische informatie en het kaartmateriaal kan niet met zekerheid gezegd worden of er archeologische waarden in het plangebied aanwezig zijn. Het plangebied werd niet specifiek bij naam vermeld in de historische bronnen.

Voor de oudere perioden (steentijden-metaaltijden-Romeinse periode) is er niets voorhanden wat betreft historische of archeologische bronnen die onmiddellijk relevant zijn voor het plangebied zelf. In de directe nabijheid van het plangebied zijn echter verschillende attestaties gedaan van menselijke activiteiten vanaf de ijzertijd. Ook in de Romeinse periode kende de omgeving met zekerheid bewoning. Vanaf de late middeleeuwen groeide Zottegem uit tot een bescheiden centrumstad en zijn de sporen in het centrum van de stad talrijker.

Sporen vanaf de late middeleeuwen kunnen dan ook met zekerheid verwacht worden binnen de stad, maar die verwachting is minder groot voor het plangebied, dat zich buiten het historische centrum bevindt. Voor sporen van menselijke activiteiten uit de ijzertijd en Romeinse periode geldt een middelhoge verwachting, gezien de nabijheid van verschillende gekende sites uit die periodes. Voor oudere vondsten en sporen is de verwachting eerder laag op basis van het bureauonderzoek, maar deze kunnen niet bij voorbaat uitgesloten worden.

Binnen het terrein wordt een colluviumpakket verwacht. Het zou dus kunnen dat archeologische waarden aanwezig zijn binnen het plangebied, maar dat deze op een grotere diepte pas aangetroffen kunnen worden. Anderzijds is het ook mogelijk dat archeologisch relevante lagen werden afgetopt of vernietigd door erosie.

### 3.3 Impactbepaling

#### *Algemeen*

De opdrachtgever plant op het terrein een verkaveling. Aangezien het om een verkavelingsaanvraag gaat, wordt uitgegaan van een volledige verstoring van het terrein binnen de contour van de verkaveling en is er bijgevolg een impact op het bodemarchief. De interne indeling van de verkaveling heeft geen invloed op deze impactanalyse.

## Impactanalyse

Men dient in het geval van een omgevingsvergunning voor het verkavelen van gronden uit te gaan van een volledige verstering van het bodemarchief binnen de bouwrijp te maken percelen.

### 3.4 Bepalingen van de maatregelen

#### 3.4.1 Kennispotentieel verder (voor)onderzoek

Aangezien er een middelgrote trefkans geldt voor sporen uit de Romeinse periode en de ijzertijd is het potentieel voor kennisvermeerdering ter hoogte van het plangebied meteen zeer groot. Ook voor andere perioden geldt bovendien een reële trefkans. Echter, het archeologische kennispotentieel wordt in grote mate mee bepaald door de bodem binnen het plangebied. Enerzijds kunnen colluviale pakketten archeologische niveaus hebben afgedekt, waardoor ze beter bewaard werden. Anderzijds kan erosie hebben geleid tot de gedeeltelijke aftopping of zelfs vernietiging van het archeologisch archief.

#### 3.4.2 Volledigheid van het vooronderzoek

Op basis van het uitgevoerde archeologisch vooronderzoek is er onvoldoende informatie over de aan- of afwezigheid van een archeologische site. Het kennispotentieel kon onvoldoende bepaald worden. Verder vooronderzoek is noodzakelijk.

#### 3.4.3 Keuze verder vooronderzoek

Tabel 1: Overzicht van de keuze onderzoeksmethode.

METHODE	MOGELIJK	NUTTIG	SCHADELIJK	NOODZAKELIJK	MOTIVATIE
<b>GEOFYSISCH ONDERZOEK</b>	JA	NEE	NEE	NEE	AANGEZIEN ER EEN GROTE KANS IS DAT EVENTUELE ARCHEOLOGISCHE WAARDEN UIT GRONDSPOREN EN/OF VONDSTEN ZULLEN BESTAAN, ZULLEN DE RESULTATEN VAN EEN GEOFYSISCH ONDERZOEK – INDIEN ZE AL IETS OPLEVEREN – LASTIG TE INTERPRETEREN ZIJN EN ZAL EEN DEFINITIEVE INTERPRETATIE VAN DE GEGEVENS DIE DOOR EEN DERGELIJK ONDERZOEK KUNNEN WORDEN GEGENEREERD AFHANKELIJK ZIJN VAN EEN ONDERSTEUNENDE INGREEP IN DE BODEM.
<b>VELDKARTERING</b>	NEE	NEE	NEE	NEE	EEN VELDKARTERING VERLOOPT PAS OPTIMAAL WANNEER ZE UITGEVOERD KAN WORDEN OP EEN ONBEGROEIDE EN LIEFST OMGEploEGDE AKKER. GEZIEN DE AANWEZIGHEID VAN (HOOG) GRAS

					BINNEN HET PLANGEBIED IS HET ONMOGELIJK EEN DERGELIJK ONDERZOEK NAAR BEHOREN UIT TE VOEREN.
<b>LANDSCHAPPELIJK BODEMONDERZOEK</b>	JA	JA	NEE	JA	DE VRAAGSTELLING NAAR DE OPBOUW EN INTACTHEID VAN DE BODEM BINNEN HET PLANGEBIED BEPAALT IN GROTE MATE DE WAARDE VAN EVENTUEEL AANWEZIG ARCHEOLOGISCH ERFGOED.
<b>VERKENNEND/WAARDEREND BOORONDERZOEK</b>	JA	MISSCHIEN	NEE	MISSCHIEN	AFHANKELIJK VAN DE RESULTATEN VAN HET LANDSCHAPPELIJK BODEMONDERZOEK.
<b>PROEFPUTTEN-ONDERZOEK STEENTIJD</b>	JA	MISSCHIEN	NEE	MISSCHIEN	AFHANKELIJK VAN DE RESULTATEN VAN HET ARCHEOLOGISCH BOORONDERZOEK.
<b>PROEFSLEUVEN/PROEFPUTTEN ONDERZOEK</b>	JA	MISSCHIEN	NEE	MISSCHIEN	AFHANKELIJK VAN DE RESULTATEN VAN HET LANDSCHAPPELIJK BODEMONDERZOEK.

Na afronding van het bureauonderzoek kan vastgesteld worden dat verder vooronderzoek noodzakelijk is. De archeologische verwachting en het kennispotentieel konden op basis van het bureauonderzoek nog niet vastgesteld worden. De aanwezigheid van een archeologische site binnen het plangebied kan niet met zekerheid worden uitgesloten. In eerste instantie dient een landschappelijk bodemonderzoek uitgevoerd te worden. Met dit archeologisch vooronderzoek zonder ingreep in de bodem kan op een efficiënte manier enerzijds de gaafheid van het bodemprofiel bepaald worden, en anderzijds de dikte van een verwacht pakket colluviaal afgezet materiaal nader bekeken worden. Dit is van essentieel belang voor het eventueel verder opstellen van het vervolgtraject met ingreep in de bodem.

## 4 Programma van Maatregelen

---

### 4.1 Administratieve gegevens advieszone

Naam site	Zottegem, Meersstraat		
Ligging	Meersstraat 59-65, Zottegem, Oost-Vlaanderen		
Kadaster	Zottegem, Afdeling 8 (Strijpen), Sectie A, Percelen 636G, 642M		
Coördinaten	Noordwest:	x: 110080,3	y: 173892,4
	Noordoost:	x: 110120,3	y: 173943,5
	Zuidwest:	x: 110102,3	y: 173823,5
	Zuidoost:	x: 110167,8	y: 179773,4
Oppervlakte advieszone	6.257 m <sup>2</sup>		

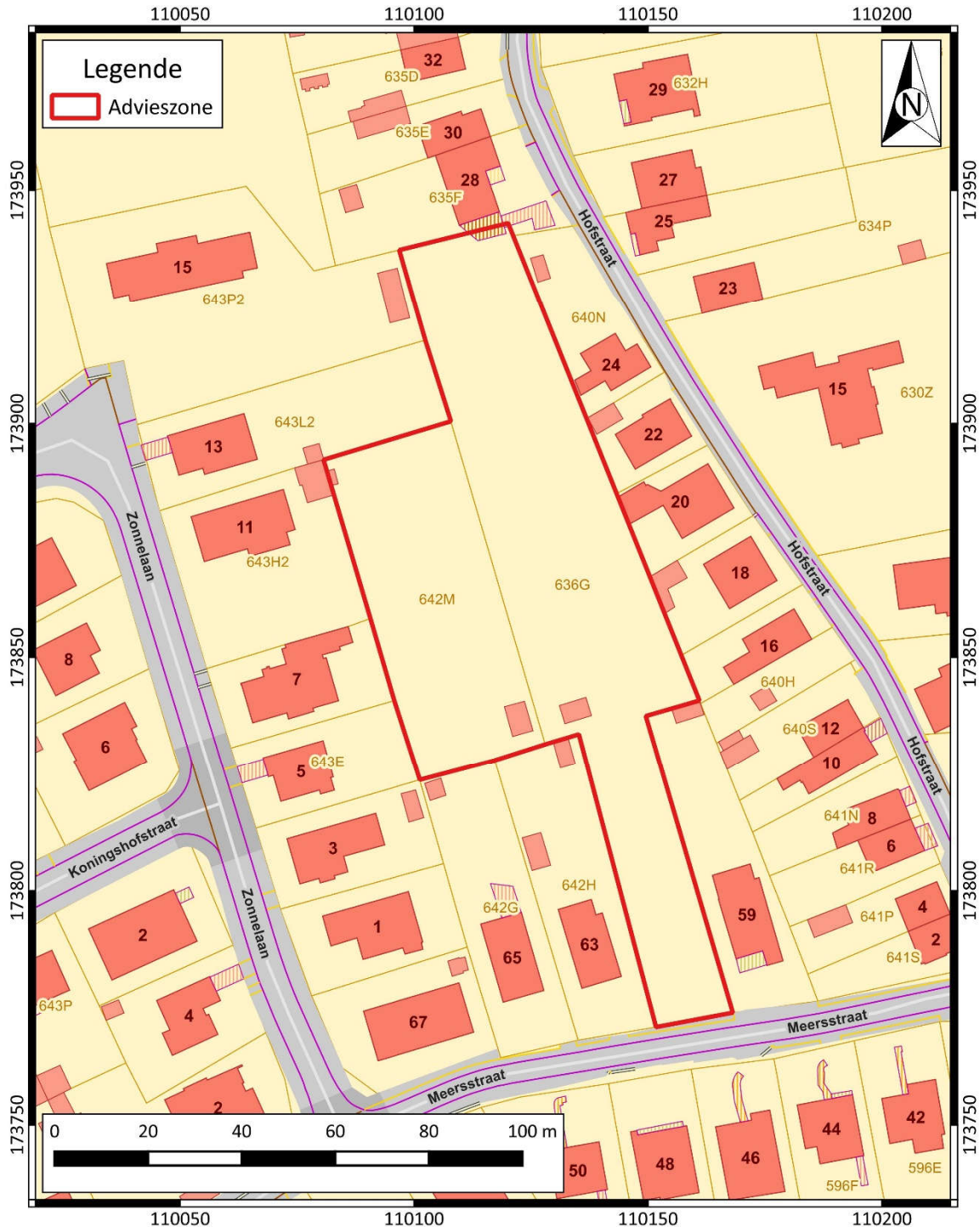
### 4.2 Onderzoeksopdracht

#### 4.2.1 Afbakening onderzoeksterrein

Het hele plangebied wordt geadviseerd voor verder onderzoek (Plan 1). Op basis van de resultaten van het landschappelijk bodemonderzoek kan de omvang van de onderzoekszone voor verder onderzoek eventueel worden bijgesteld, zoals bepaald in dit programma van maatregelen.



 ARCHEOLOGIE EN BOUWHISTORIE	<b>Zottegem Meerstraat</b> Advieszone vervolgonderzoek		Datum: 15-6-2022
	Projectnummer BAAC 2022-0540	Projectcode bureauonderzoek 2022F27	Schaal: 1:1 000



Plan 1: Advieszone op kadastrakaart<sup>1</sup> (digitaal; 1:250;15.06.2022)

<sup>1</sup> AGIV 2022

## 4.2.2 Onderzoeksdoelstellingen

De doelstellingen van het verder vooronderzoek zijn dezelfde als de algemene doelstellingen van het vooronderzoek, zijnde het vaststellen van de aan- of afwezigheid van een archeologische site en de karakteristieken en bewaringstoestand van deze site, alsook een analyse van de relatie met het landschap, de waarde en de impact van de geplande werken.

## 4.2.3 Onderzoeksvragen

### *Bodem en paleolandschap*

- Welke bodemhorizonten worden in de boringen of profielen aangetroffen en wat is de genese ervan? Welke zijn de bodemprocessen die hiermee geassocieerd worden?
- Vertegenwoordigen deze horizonten relevante archeologische niveaus?
- Indien deze horizonten relevante archeologische niveaus omvatten:
  - o Wat is de aard van dit niveau?
  - o Heeft dit niveau een duidelijke begrenzing?
  - o Wat is de bewaringstoestand van dit niveau?
  - o Wat is de impact van de geplande graafwerken op dit niveau?

### *Archeologische boringen*

- Zijn er steentijdartefacten aanwezig?
- Is er een clustering in de steentijdartefacten aan te wijzen?
- Wat zijn de grenzen van de ruimtelijke spreiding(en) van de steentijdartefacten?
- Wat is de datering van de artefacten?

### *Sporenbestand*

- Zijn er sporen aanwezig? Zo ja, geef een beknopte omschrijving.
- Zijn de sporen natuurlijk of antropogeen?
- Hoe is de bewaringstoestand van de sporen?
- Maken de sporen deel uit van één of meerdere structuren?
- Behoren de sporen tot één of meerdere periodes?
- Kunnen archeologische vindplaatsen in tijd, ruimte en functie afgebakend worden (incl. de argumentatie)?
- Wat is de vastgestelde en verwachte bewaringstoestand van elke archeologische vindplaats?
- Wat is de waarde van elke vastgestelde archeologische vindplaats?

### *Verder archeologisch onderzoek*

- Wat is de potentiële impact van de geplande ruimtelijke ontwikkeling op de waardevolle archeologische vindplaatsen?
- Voor waardevolle archeologische vindplaatsen die bedreigd worden door de geplande ruimtelijke ontwikkeling: hoe kan deze bedreiging weggenomen of verminderd worden (maatregelen behoud in situ)?

- Voor waardevolle archeologische vindplaatsen die bedreigd worden door de geplande ruimtelijke ontwikkeling en die niet in situ bewaard kunnen blijven:
  - o Wat is de ruimtelijke afbakening (in drie dimensies) van de zones voor vervolgonderzoek?
  - o Welke aspecten verdienen bijzondere aandacht, zowel vanuit methodologie als aanpak voor het vervolgonderzoek?
  - o Welke vraagstellingen zijn voor vervolgonderzoek relevant?
  - o Zijn er voor de beantwoording van deze vraagstellingen natuurwetenschappelijke onderzoeken nodig? Zo ja, welke type staalnames zijn hiervoor noodzakelijk en in welke hoeveelheid?

## 4.3 Maatregelen landschappelijk bodemonderzoek

### 4.3.1 Methoden en technieken

#### *Algemene bepalingen*

Voor de *algemene bepalingen* wordt verwezen naar de desbetreffende hoofdstukken in de Code Goede Praktijk.<sup>2</sup>

#### *Specifieke methodologie*

##### **Inplanting**

Rekening houdend met de gekarteerde bodemopbouw en geologische formaties binnen het plangebied wordt er gekozen voor een systeem van bodemdocumentatie aan de hand van profielputten. Kleiinspoeling Bt-horizonten en in situ verweerde Bw-horizonten, die zich in eolische leem dikwijls ontwikkelen, zijn in een standaard handboring niet altijd makkelijk te herkennen. Dat is het gevolg onder andere van de gebruikte techniek en lokale omstandigheden tijdens de documentatie zoals vochtigheid, diepte grondwatertafel, geavanceerde erosie, ontwikkelingsgraad van bodemprocessen etc. Ook speelt het karakter van de overgang tussen de Brabantse en Haspengouwse leem zijn rol.

Rekening houdende met de natuurlijke, archeologische en technische omstandigheden werden de profielputten zo gelijkmatig mogelijk over het plangebied verspreid. Een grid is, conform de CGP, niet noodzakelijk en kan worden aangepast tijdens het veldwerk in functie van de evaluatie van de bodemgesteldheid.

Er worden verspreid over het plangebied 5 profielputten gepland.

##### **Omvang profielputten**

De profielen worden zo aangelegd dat ze alle aardkundige eenheden omvatten waarin archeologische sites in stratigrafisch primaire positie kunnen voorkomen die relevant zijn voor de vraagstellingen van het onderzoek. Het profiel wordt manueel opgeschoond over een minimum-breedte van 1 m. De profielput moet minstens voldoende groot zijn om dit op een veilige manier mogelijk te maken.

<sup>2</sup> AGENTSCHAP ONROEREND ERFGOED 2021.

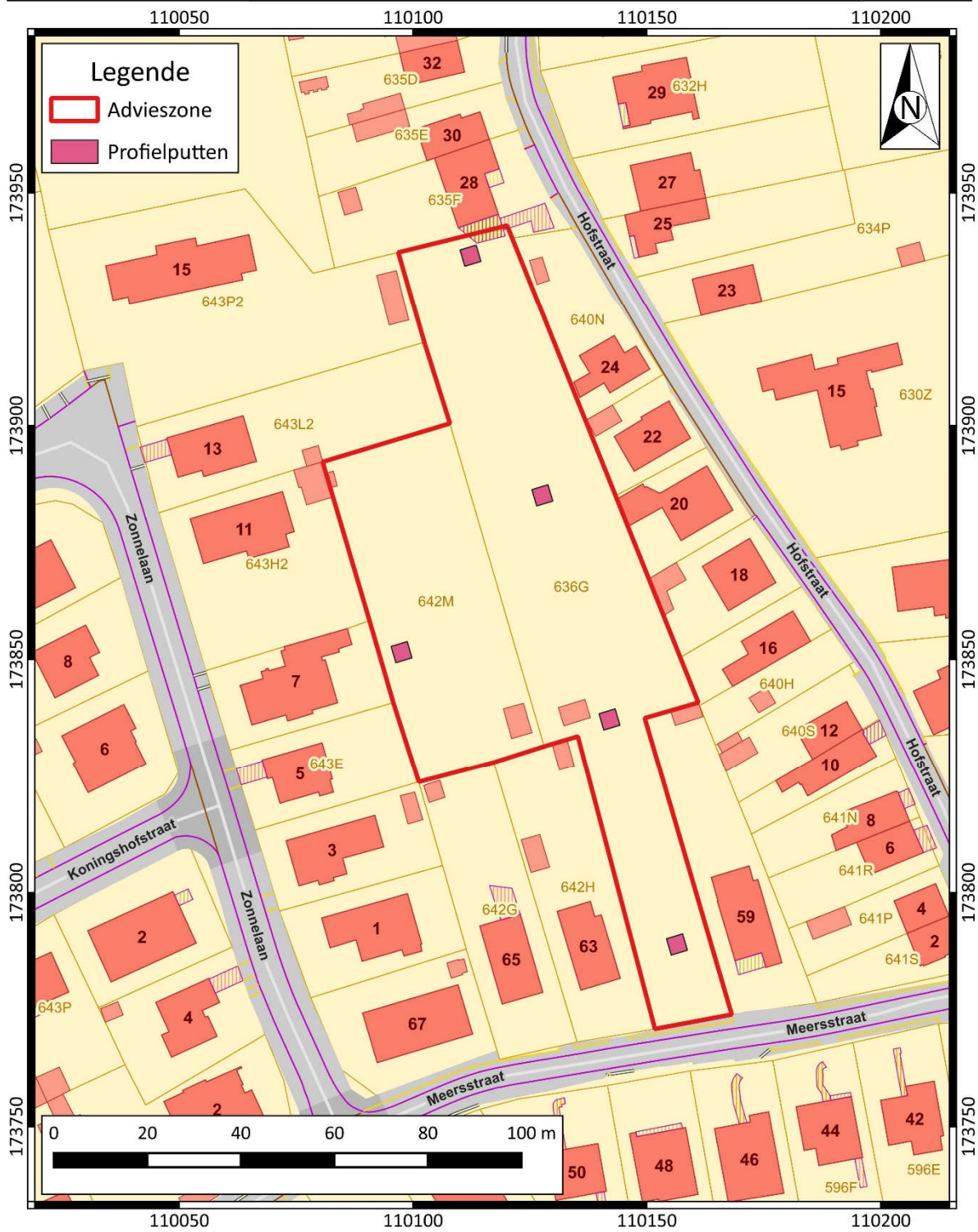
### **Verwerking en interpretatie**

De profielen worden per laag of horizont lithologisch en bodemkundig beschreven. Belangrijke bodemeigenschappen, zoals textuur, bodemstructuur, oxidoreductie, kalkgehalte, biologische processen, chemische processen, mineralogische processen en bodemhorizonten worden gedetermineerd en beschreven. De beschrijving van de boringen gebeurt conform de *FAO guidelines for soil description* en de Code van Goede Praktijk.

### **Sporenregistratie**

Indien bij het uitgraven van de aardkundige profielputten reeds antropogene sporen worden aangetroffen, wordt het uitgraven van het profiel gestaakt en wordt de inplanting, diepte of vorm van de put aangepast. De locatie van de aangetroffen sporen wordt ingemeten volgens de parameters van de Code Goede Praktijk (hoofdstuk 7.3.3) en vermeld in het rapport.

<b>BAAC</b> ARCHEOLOGIE EN BOUWHISTORIE	<b>Zottegem Meersstraat</b> Inplanting LBO		Datum: 19-6-2022
	Projectnummer BAAC 2022-0540	Projectcode bureauonderzoek 2022F27	Schaal: 1:1 000



Plan 2: Inplantingsplan landschappelijke profielputten<sup>3</sup> (digitaal; 1:250; 19.06.2022)

<sup>3</sup> AGIV 2022

### 4.3.2 Potentieel vervoltraject

Op basis van de resultaten van het landschappelijk bodemonderzoek wordt een verder onderzoekstraject uitgestippeld. Dit onderzoek wordt ook uitgevoerd in uitgesteld traject. De maatregelen voor dit onderzoek zijn opgenomen in volgende hoofdstukken. Bij de keuze voor een vervoltraject wordt beroep gedaan op volgende criteria:

- Indien de bodemopbouw **geen archeologisch niveau** omvat: **geen verder onderzoek**
- Indien sprake is van **een voldoende intacte bodemopbouw<sup>4</sup> of begraven bodems met potentieel op intact bewaarde artefactensites uit de steentijden: verder vooronderzoek naar dit steentijdpotentieel** (dit bestaat uit verkennend archeologisch booronderzoek, waarderend archeologisch booronderzoek en/of proefputten in het kader van steentijdonderzoek), voorafgaand aan proefsleuvenonderzoek.
- Bij aanwezigheid van zones zonder potentieel op **intact bewaarde artefactensites uit de steentijden maar met een archeologisch niveau: proefsleuven** in deze zones.

### 4.3.3 Eventuele afwijkende methodiek

In regel worden de profielen gezet zoals voorgesteld in de specifieke methodologie. Indien bepaalde omstandigheden een afwijkende methodologie of techniek vereisen, wordt dit door de erkende archeoloog gemotiveerd in de nota.

---

<sup>4</sup> Met voldoende intacte bodem wordt hier een bodem bedoeld die niet met regelmaat gediepploegd is, en niet zo sterk afgetopt of dusdanig vergraven door recente ingrepen dat alle archeologisch relevante niveaus verdwenen zijn. Indien geen of nauwelijks bodemvorming heeft plaatsgevonden, wil dat niet zeggen dat een bodem niet (deels) intact kan zijn. Hiermee dient rekening te worden gehouden wanneer de beslissing aangaande het wel of niet uitvoeren van archeologische boringen wordt genomen.

Het -al dan niet- aantreffen van archeologische indicatoren in de boringen kan leiden tot diverse beslissingen. Een archeologische indicator kan bestaan uit onder meer vuursteenartefacten, (verbrand) bot, (verkoold) hazelnootdoppen, (verkoold) graan, verbrande leem of handgevormd aardewerk. Vanaf dat er één archeologische indicator wordt aangetroffen neemt een senior-specialist steentijdonderzoek een beslissing omtrent verdere stappen, gaande van verkennende/waarderende boringen tot proefputten i.f.v. steentijdonderzoek of geen vervolgonderzoek.

## 4.4 Maatregelen archeologisch booronderzoek

### 4.4.1 Methoden en technieken

#### *Algemene bepalingen*

Het archeologisch booronderzoek valt uiteen in twee onderzoeksfasen: het **verkennend archeologisch booronderzoek (VAB)** en het **waarderend archeologisch booronderzoek (WAB)**. Het doel van het vooronderzoek met ingreep in de bodem in de vorm van verkennende archeologische boringen is een archeologische evaluatie van dat deel van het terrein dat op basis van de resultaten van het bureauonderzoek een grote kans heeft op het aantreffen van steentijdwaarden en waar bovendien volgens het landschappelijk bodemonderzoek een intacte bodem aanwezig is. Het doel van het vooronderzoek met ingreep in de bodem in de vorm van waarderende archeologische boringen is de reeds opgespoorde sites door middel van boringen verder te evalueren.

Voor de *algemene bepalingen* wordt verwezen naar de desbetreffende hoofdstukken in de Code Goede Praktijk.<sup>5</sup>

#### *Fasering Archeologisch Booronderzoek*

##### **Algemeen**

In ideale omstandigheden doorloopt het archeologisch booronderzoek twee fases. In de eerste fase (**verkennende archeologisch boringen**) tracht men de aanwezige vindplaatsen op te sporen door in een relatief ruim driehoeksgrid te bemonsteren; standaard is dit 10 x 12 m. In de tweede fase (**waarderende archeologisch boringen**) worden de eventueel getroffen vindplaatsen verder geëvalueerd door het grid te vernauwen naar 5 x 6 m. Hierdoor verkrijgt men niet alleen een beter beeld van de omvang en de gaafheid van de vindplaats(en); in een aantal gevallen is het zelfs mogelijk een eerste, voorlopige, datering naar voor te schuiven. De trefkans van goed dateerbare, periode specifieke, artefacten bij booronderzoek is echter vrij klein. Het is dan ook niet abnormaal dat er nog een fase van testputten volgt, met name bij een diffuse vondstspreading, voor men overgaat tot een eventuele vrijgave, opgraving of bescherming van de vindplaats(en).<sup>6</sup>

Er wordt van uitgegaan dat het merendeel van de te verwachten vindplaatsen enerzijds bestaat uit kleine, kortstondig bewoonde, kampementen van jagers-verzamelaars. Deze zijn niet veel groter dan 15-25 m<sup>2</sup>.<sup>7</sup> Grotere vondstconcentraties (ca. 50-200 m<sup>2</sup>) blijken vaak te zijn opgebouwd uit meerdere, al dan niet gedeeltelijk overlappende, kleinere concentraties.<sup>8</sup> Anderzijds zijn er de huisplaatsen van de eerste agrarische gemeenschappen, bestaande uit een woonhuis en een erf waarop soms bijgebouwen staan. Deze zijn mogelijk voor langere tijd bewoond en bezitten een oppervlakte in de orde van 500-2000 m<sup>2</sup>.<sup>9</sup>

Kort samengevat: grotere nederzettingen en palimpsestsituaties/verblijfplaatsen zijn bij een gebruik van een 10 x 12 m boorgrid op te sporen; voor kleinere, kortstondig bewoonde occupaties (die een zeer groot onderzoekspotentieel bezitten op vlak van de ruimtelijke analyse en typo-chronologie) is een 5 x 6 m boorgrid noodzakelijk. Bovendien volstaan één of enkele geclusterde positieve boorlocaties (met een relatief gaaf bodemprofiel) voor het opsporen van een vuursteenvindplaats.

<sup>5</sup> AGENTSCHAP ONROEREND ERFGOED 2021.

<sup>6</sup> Zie o.m. PERDAEN et al. 2011.

<sup>7</sup> Zie o.m. CROMBÉ et al. 2003; DE BIE 1999; DEPRAETERE et al. 2007; DEPRAETERE et al. 2008; LOUWAGIE et al. 2005.

<sup>8</sup> CROMBÉ 2006.

<sup>9</sup> TOL et al. 2004 p.70

## Onderzoeksproces

Een eerste stap binnen het onderzoeksproces is de uitvoer van het verkennend archeologisch booronderzoek. Naar aanleiding van het archeologisch verkennend booronderzoek zijn volgende vervolgtrajecten<sup>10</sup> mogelijk:

- Indien **archeologische indicatoren**<sup>11</sup> worden aangetroffen en indien de **bodembewaring** ter plaatse voldoende goed is: uitvoer **waardierend archeologisch booronderzoek** op deze (sub)locatie(s) en/of **proefputtenonderzoek in functie van een prehistorische artefactensite** (zie CGP v4, hoofdstuk 8.7, blz 78 ev.) en/of indien de onderzoeksvragen van het vooronderzoek reeds beantwoord kunnen worden **opgraving in functie van een prehistorische artefactensite** (zie CGP v4, hoofdstuk 18, blz 162 ev.), gevolgd door proefsleuvenonderzoek (zie CGP v4, hoofdstuk 8.6, blz 65 ev.).
- Indien **geen archeologische indicatoren** voor steentijd aangetroffen worden of indien de **bodembewaring ter plaatse onvoldoende** is: **proefsleuvenonderzoek** (zie CGP v4, hoofdstuk 8.6, blz 65 ev.).

### *Specifieke methode verkennend archeologisch booronderzoek*

#### Inplanting

De keuze van het grid en de resolutie is gebaseerd op de resultaten van het reeds uitgevoerde vooronderzoek zonder ingreep in de bodem en gemotiveerd in dit PvM. Aangezien steentijd artefactensites bewaard kunnen zijn, bedraagt de resolutie 10 bij 12 m. Hierbij is 10 m de afstand tussen de raaien en 12 m de afstand tussen de boringen in een raai. De boringen worden geplaatst in een regelmatig en verspringend driehoeksgrid.

#### Type en diameter van de grondboor

De gebruikte (combi)boor is van het type Edelman en heeft een boorkop van minstens 12 cm.

#### Boordiepte en boorvolume

Van elke relevante aardkundige eenheid of antropogene laag wordt een volledig boorprofiel bekomen en een volume sediment opgeboord en ingezameld dat representatief is voor de desbetreffende aardkundige eenheid of antropogene laag. De inzameling van sediment gebeurt gescheiden, per aardkundige eenheid of antropogene laag. De bouwvoor maakt, wanneer relevant voor de vraagstellingen, deel uit van de beoogde aardkundige eenheden.

#### Boorbeschrijving

Alle boringen worden in het veld beschreven. Een selectie van representatieve boorprofielen wordt opgelegd en tegen een egale en neutrale achtergrond in detail gefotografeerd, waarbij de stratigrafische volgorde wordt aangehouden, en de dikte van elke aardkundige eenheid of

<sup>10</sup> Hierbij wordt uiteraard rekening gehouden met eerder onderzoekscriteria opgenomen in 4.3.2 Potentieel vervolgtraject.

<sup>11</sup> Er bestaan primaire en secundaire archeologische indicatoren. In de eerste categorie vallen onder meer vuursteenartefacten en -bewerkingsafval en handgevormd aardewerk. Het betreft met andere woorden zaken die onomstotelijk een antropogene oorsprong hebben. Secundaire indicatoren als (verbrand) bot, (verkoalde) hazelnootdoppen, (verkoold) graan en verbrande leem kunnen weliswaar ook een natuurlijke oorsprong hebben, maar zijn wel met grote waarschijnlijkheid het gevolg van menselijk handelen. Vanaf dat er één archeologische indicator uit bovenstaande categorieën wordt aangetroffen, neemt een senior-specialist steentijdonderzoek een beslissing omtrent verdere stappen, gaande van verkennende/waarderende boringen tot proefputten i.f.v. steentijdonderzoek of geen vervolgonderzoek. Andere secundaire archeologische indicatoren, zoals bijvoorbeeld houtskool of onverbrand botmateriaal, zijn op zich staand niet sterk genoeg om onomstotelijk menselijk handelen aan te tonen. Ze kunnen wel versterkend werken in geval van aantreffen in combinatie met andere indicatoren.



antropogene laag overeenstemt met de dikte zoals deze opgeboord wordt, met aanduiding van boven- en onderzijde.

### **Zeven**

Het opgeboorde sediment wordt gezeefd. Bij steentijd artefactensites bedraagt de maaswijdte maximaal 2 mm. Zeefresidu's worden steeds gecontroleerd gedroogd. De zeefresidu's worden uitgezocht en gecontroleerd op de aanwezigheid van archeologische vondsten en indicatoren, zowel van menselijke als natuurlijke aard of een combinatie van beide. Ingezamelde vondsten worden nooit op het terrein achtergelaten. Vondsten worden voorzien van een vondstkaartje. Het kaartje en de vondst worden zo verpakt dat ze niet zonder opzet van mekaar gescheiden kunnen worden.

### **Verwerking en interpretatie**

Voor elke aardkundige eenheid of antropogene laag wordt een beschrijving geboden. Op basis van de waargenomen variatie in aardkundige opbouw worden alle boorlocaties toegewezen tot een beperkt aantal typeprofielen die representatief zijn voor de onderscheiden variaties in aardkundige opbouw of bodemontwikkeling en -conservatie.

### **Vondsten**

Indien dit onderzoek vondsten oplevert, worden deze aan een assessment onderworpen en bewaard volgens de beschreven methoden in de Code van Goede Praktijk. Na afloop van het onderzoek kan de gewaardeerde en 'archeologisch leeg' bevonden zeeffractie van de zeefresidu's worden gedeselecteerd, alleen de vondsten worden weerhouden.

## ***Specifieke methode waarderend archeologisch booronderzoek***

### **Inplanting**

Afhankelijk van de resultaten van het verkennend archeologisch booronderzoek zal daar waar een archeologische site of artefactencluster werd vastgesteld een nieuw boorgrid worden uitgezet van 5 x 6 m. De afstand tussen de raaien is 5 m en 6 m tussen de boringen onderling. Het grid wordt zo ingepland zodat het toelaat voldoende gefundeerde uitspraken te doen over het onderzochte gebied. Het grid is bovendien gebaseerd op het grid van de verkennende boringen zodat de waarderende boringen als een verdichting van dit grid kunnen worden gezien.

### **Type en diameter van de grondboor**

De gebruikte (combi)boor is van het type Edelman en heeft een boorkop van minstens 12 cm. Belangrijk is dat een boor met eenzelfde boorkopdiameter wordt ingezet als tijdens het eerder verkennende archeologisch booronderzoek.

### **Boordiepte en boorvolume**

Van elke relevante aardkundige eenheid of antropogene laag wordt een volledig boorprofiel bekomen en een volume sediment opgeboord en ingezameld dat representatief is voor de desbetreffende aardkundige eenheid of antropogene laag. De inzameling van sediment gebeurt gescheiden, per aardkundige eenheid of antropogene laag. De bouwvoor maakt, wanneer relevant voor de vraagstellingen, deel uit van de beoogde aardkundige eenheden.

## Boorbeschrijving

Alle boringen worden in het veld beschreven. Een selectie van representatieve boorprofielen wordt opgelegd en tegen een egale en neutrale achtergrond in detail gefotografeerd, waarbij de stratigrafische volgorde wordt aangehouden, en de dikte van elke aardkundige eenheid of antropogene laag overeenstemt met de dikte zoals deze opgeboord wordt, met aanduiding van boven- en onderzijde.

## Zeven

Het opgeboorde sediment wordt gezeefd. Bij steentijd artefactensites bedraagt de maaswijdte maximaal twee millimeter. Bij sedimenten die zich niet lenen tot zeven, mag het sediment gesneden worden op een manier die toelaat om vondsten van kleine omvang visueel waar te nemen. Zeefresidu's worden steeds gecontroleerd gedroogd. De zeefresidu's worden uitgezocht en gecontroleerd op de aanwezigheid van archeologische vondsten en indicatoren, zowel van menselijke als natuurlijke aard of een combinatie van beide. Ingezamelde vondsten worden nooit op het terrein achtergelaten. Vondsten worden voorzien van een vondstkaartje. Het kaartje en de vondst worden zo verpakt dat ze niet zonder opzet van mekaar gescheiden kunnen worden.

## Verwerking en interpretatie

Voor elke aardkundige eenheid of antropogene laag wordt een beschrijving geboden. Op basis van de waargenomen variatie in aardkundige opbouw worden alle boorlocaties toegewezen tot een beperkt aantal typeprofielen die representatief zijn voor de onderscheiden variaties in aardkundige opbouw of bodemontwikkeling en -conservatie.

## Vondsten

Indien dit onderzoek vondsten oplevert, worden deze aan een assessment onderworpen en bewaard volgens de beschreven methoden in de Code van de Goede Praktijk. Na afloop van het onderzoek kan de gewaardeerde en 'archeologisch leeg' bevonden zeeffractie van de zeefresidu's worden gedeselecteerd, alleen de vondsten worden weerhouden.

### ***Methodologie proefputtenonderzoek in functie van een prehistorische artefactensite***

Als tijdens het waarderend booronderzoek mogelijk intact bewaarde artefactensites uit de steentijden worden aangetroffen, gaat men op de locatie van deze sites over tot een proefputtenonderzoek in functie van prehistorische artefactensites. Dit onderzoek levert bijkomende gegevens betreffende de datering, de densiteit, afbakening, stratigrafie en bewaringstoestand van de site. De noodzaak tot het toepassen van deze methode dient bepaald te worden op basis van de resultaten van het voorgaand vooronderzoek. Indien het relevant is of noodzakelijk blijkt, worden volgens deze methode één of meerdere kleine proefputten (van 0,5 x 0,5m) onderzocht, zoals omschreven in de parameters van de CGP.

#### **4.4.2 Eventuele afwijkende methodiek**

In regel wordt het booronderzoek (en proefputtenonderzoek) uitgevoerd zoals voorgesteld in de specifieke methodologie. Indien bepaalde omstandigheden een afwijkende methodologie of techniek vereisen, wordt dit door de erkende archeoloog gemotiveerd in de nota.

## 4.5 Maatregelen proefsleuvenonderzoek

### 4.5.1 Methoden en technieken

#### *Algemene bepalingen*

Voor de algemene bepalingen aangaande de uitvoering van proefsleuvenonderzoek wordt verwezen naar de relevante hoofdstukken in de Code van Goede Praktijk.

#### *Specifieke methodologie*

##### **Inplanting proefsleuven**

De methode van parallelle proefsleuven wordt gebruikt. Over het terrein worden systematisch parallelle proefsleuven van ca. 1,80 - 2 m breed aangelegd met een tussenafstand van maximaal 15 meter. Rekening houdend met de specifieke topografie van het onderzoeksterrein worden de proefsleuven dwars op de helling aangelegd. Op deze manier maken de proefsleuven een transect op het landschap. De precieze locatie van bijkomende kijkvensters bij deze proefsleuven is vrij te bepalen op basis van het aangetroffen sporenbestand.

##### **Oppervlakte en dekkingsgraad onderzoek**

Er wordt 348 m lopende meter proefsleuven ingepland, goed voor 626 m<sup>2</sup> onderzochte oppervlakte. Het totale terrein is 6.257 m<sup>2</sup> groot. Op deze manier wordt met de proefsleuven 10 % van het terrein onderzocht. De bedoeling is om met de proefsleuven en de kijkvensters ca. 12,5% van het terrein te onderzoeken.

##### **Selectie vondsten**

Alle vondsten die tijdens de aanleg van de proefsleuven en het opschaven, couperen en afwerken van de sporen worden aangetroffen, worden verzameld en geregistreerd. Bij relevante archeologische sporen of bodemeenheden wordt daarenboven actief op zoek gegaan naar vondsten. Enkel in sporen met een duidelijk recente ouderdom worden niet alle vondsten systematisch ingezameld.

##### **Staalname**

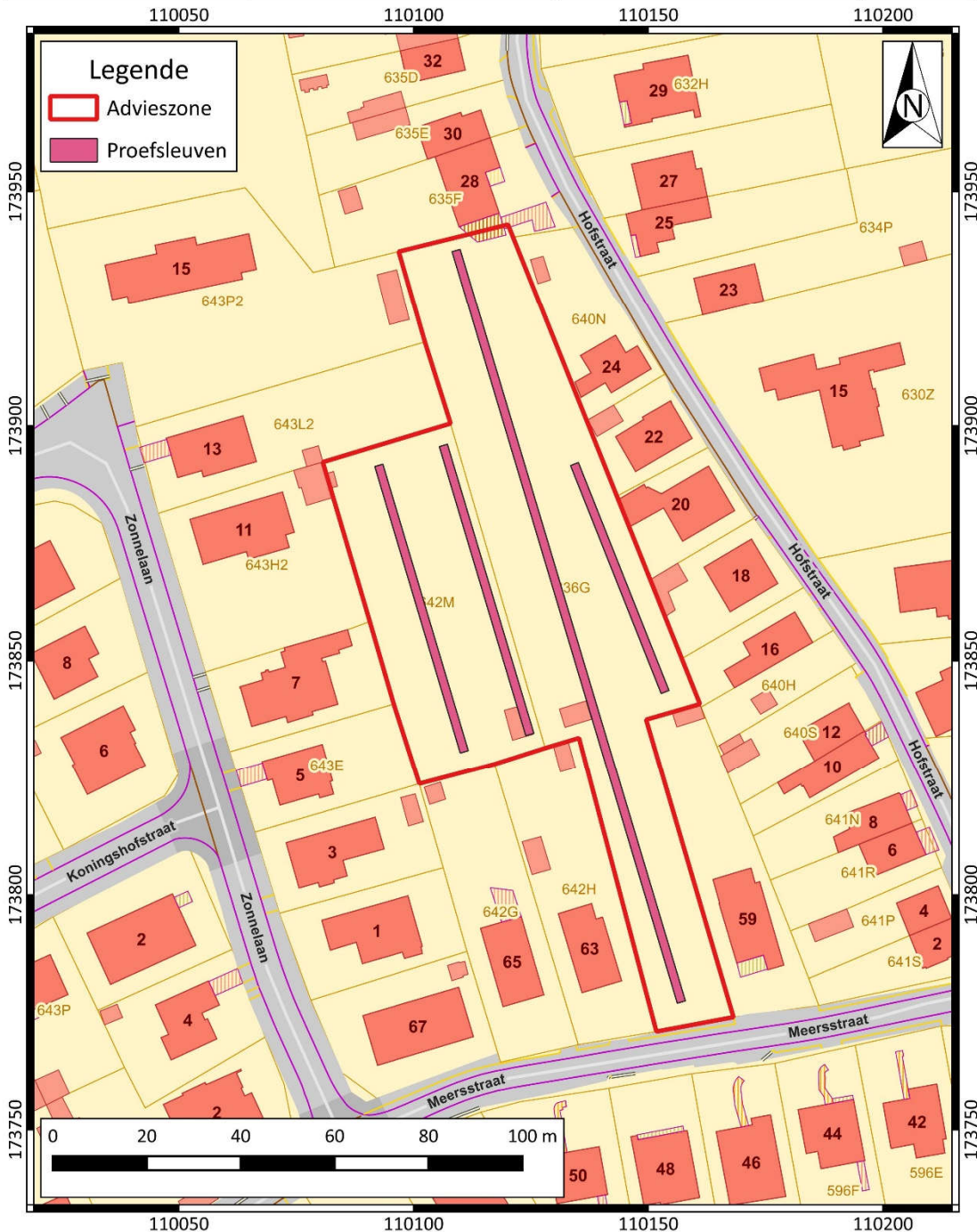
Er worden in regel geen stalen genomen tijdens het onderzoek. Enkel gevoelige en relevante archeologische sporen of bodemeenheden worden indien gewenst bemonsterd. Deze bemonstering kadert echter niet binnen het beantwoorden van de onderzoeksvraagstelling zoals geformuleerd in de onderzoeksvragen. Dergelijke staalname en mogelijke verdere analyse van deze stalen dient dan ook bijkomend gemotiveerd te worden en gekaderd te worden binnen bijkomende onderzoeksvragen.

##### **Referentieprofielen**

Tijdens het proefsleuvenonderzoek worden profielen geregistreerd, teneinde een zo representatief mogelijk beeld te bekomen van de bodemkundige en quartairgeologische opbouw van het plangebied. Rekening houdende met de natuurlijke, archeologische en technische omstandigheden worden deze profielen gelijkmatig over de hele site verspreid. Indien de veldwerkleider het noodzakelijk acht, of wanneer een afwijkende bodemopbouw wordt waargenomen wordt een representatieve selectie als referentieprofiel beschreven. Deze worden per laag of horizont lithologisch en bodemkundig beschreven. Belangrijke bodemeigenschappen, zoals textuur, oxidoreductie, kalkgehalte, biologische processen, chemische processen, mineralogische processen en bodemhorizonten werden gedetermineerd en beschreven. De beschrijving van de profielen gebeurde conform de FAO guidelines

for soil description en de Code van Goede Praktijk. De aangetroffen bodems worden gedetermineerd conform het Belgisch bodemclassificatiesysteem.

 ARCHEOLOGIE EN BOUWHISTORIE	<b>Zottegem Meersstraat</b> Inplanting proefsleuvenonderzoek		Datum: 15-6-2022
	Projectnummer BAAC 2022-0540	Projectcode bureauonderzoek 2022F27	Schaal: 1:1 000



Plan 3: Inplanting proefsleuven<sup>12</sup> (digitaal; 1:250; 15.06.2022).

<sup>12</sup> AGIV 2022

#### **4.5.2 Eventuele afwijkende methodiek**

In regel wordt het proefsleuvenonderzoek uitgevoerd zoals voorgesteld in de specifieke methodologie. Indien bepaalde omstandigheden een afwijkende methodologie of techniek vereisen, wordt dit door de erkende archeoloog gemotiveerd in de nota.

#### **4.6 Voorziene afwijkingen ten aanzien van de Code van Goede Praktijk**

Er worden geen afwijkingen ten aanzien van de Code van Goede Praktijk voorzien. Mochten er tijdens de uitvoering van het vooronderzoek met ingreep in de bodem redenen zijn waarom wel wordt afgeweken van de bepalingen in de code, dan worden deze gemotiveerd in het verslag van resultaten.

## 4.7 Potentieel vervolgtraject na archeologisch vooronderzoek

Op basis van het uitgevoerde archeologisch vooronderzoek zijn diverse vervolgstappen mogelijk:

- Vrijgave

Wanneer het archeologisch potentieel van het terrein volledig behaald werd, kan een vrijgave geadviseerd worden. Er is in dit geval in het kader van de geplande werken geen bijkomende kenniswinst te behalen door middel van verder onderzoek.

- Opgraving

Wanneer nog kennisvermeerdering mogelijk is na het reeds uitgevoerde vooronderzoek, is verder onderzoek nuttig. De vastgestelde archeologisch waardevolle zones van het plangebied zullen geadviseerd worden voor opgraving, wanneer deze verstoord zullen worden bij de uitvoering van de geplande werken. De rapportage hiervan en het natuurwetenschappelijk onderzoek na afloop van de opgraving maakt deel uit van het archeologisch traject.

- Behoud in situ

Behoud in situ kan plaatsvinden wanneer de geplande werken de aanwezige waardevolle archeologisch resten niet bedreigen of in zulke mate kunnen aangepast worden, zodanig dat dit behoud kan gegarandeerd worden. Het advies voor behoud in situ omvat een duidelijke beschrijving van de maatregelen die hiervoor noodzakelijk zijn.

- Een combinatie van voorgaande opties

Het plangebied kan opgedeeld worden in zones, waarbinnen verschillende van bovenstaande adviezen van toepassing zijn. De opdeling wordt in het eindadvies duidelijk opgemaakt en in kaart gebracht en een programma van maatregelen voor elk van deze zones wordt opgesteld.

De keuze van het vervolgtraject wordt op basis van al het uitgevoerde archeologisch vooronderzoek gemaakt, beschreven en gemotiveerd in de nota, die in akte genomen dient te worden. Indien uit het vooronderzoek met ingreep in de bodem blijkt dat een opgraving noodzakelijk is, dient dus rekening gehouden te worden met de uitvoering van deze opgraving, alsook de uitwerking van de opgravingsresultaten, het uitvoeren van natuurwetenschappelijk onderzoek en conservatie en restauratie. De specifieke invulling van de uitwerking van de opgravingsresultaten, van het natuurwetenschappelijk onderzoek en van de conservatie en restauratie zullen in het programma van maatregelen van de nota van het onderzoek in uitgesteld traject worden vastgelegd. Verder onderzoek in de vorm van een opgraving kan pas uitgevoerd worden, wanneer de vergunning voor de geplande werken verleend werd en na het uitvoeren van de melding aanvang onderzoek door de erkende archeoloog.

---

## 5 Lijsten

---

### 5.1 Plannenlijst

Plan 1: Advieszone op kadasterkaart (digitaal; 1:250;15.06.2022).....	7
Plan 2: Inplantingsplan landschappelijke profielputten (digitaal; 1:250; 19.06.2022) .....	11
Plan 3: Inplanting proefsleuven (digitaal; 1:250; 15.06.2022). .....	18

### 5.2 Tabellenlijst

Tabel 1: Overzicht van de keuze onderzoeksmethode. ....	4
---	---

## 6 Bibliografie

---

- AGENTSCHAP ONROEREND ERFGOED, 2021. *Code van goede praktijk voor de uitvoering van en rapportering over archeologisch vooronderzoek en archeologische opgravingen en het gebruik van metaaldetectoren (versie 4.0)*, Brussel. Available at: [https://www.onroerendergoed.be/sites/default/files/2019-03/CGP\\_V4\\_geen\\_TC\\_20190322.pdf](https://www.onroerendergoed.be/sites/default/files/2019-03/CGP_V4_geen_TC_20190322.pdf).
- AGIV, 2022. Agentschap voor Geografische Informatie Vlaanderen: Grootschalig Referentiebestand (GRB).
- DE BIE, M., 1999. Extensieve prospectie op de Meirberg te Meer & Opgraving van Meer 5 en Meer 6 (Oud-Mesolithicum). *Notae Praehistoricae*, 19, pp.69–70.
- CROMBÉ, P., 2006. The Wetlands of Sandy Flanders (Northwest Belgium): Potentials and prospects for prehistoric research and management. *Nederlandse Archeologische Rapporten*, 31, pp.41–54.
- CROMBÉ, P., PERDAEN, Y. & SERGANT, J., 2003. The wetland site of Verrebroek (Flanders, Belgium): spatial organisation of an extensive Early Mesolithic settlement. In A. LARSSON, L., KINDGREN, H., KNUTSSON, K., LOEFFLER, D., ÅKERLUND, ed. *Mesolithic on the Move. Papers presented at the Sixth International Conference on the Mesolithic in Europe*. Stockholm, pp. 205–215.
- DEPRAETERE, D., DE BIE, M. & VAN GILS, M., 2007. Opgraving van de vroegmesolithische locus 7 te Meer-Meirberg (prov. Antwerpen). *Notae Praehistoricae*, 27, pp.83–87.
- DEPRAETERE, D., VAN GILS, M. & DE BIE, M., 2008. *Aanvullend archeologisch waarderingsonderzoek op het steentijdmonument Meer-Meirberg (Hoogstraten) en opgraving van de vroegmesolithische locus 7*, Brussel.
- LOUWAGIE, G., NOENS, G. & DEVOS, Y., 2005. *Onderzoek van het bodemmilieu in functie van het fysisch-chemisch kwantificeren van de effecten van grondgebruik en beheer op archeologische bodemsporen in Vlaanderen*, Gent.
- PERDAEN, Y. et al., 2011. Op zoek naar prehistorische resten in de wetlands van de Sigmacluster Kalkense Meersen. Prospectief en evaluerend archeologisch onderzoek in het gebied Wijmeers 2, zone D/E (Wichelen, prov. Oost-Vl.). *Relicta - Archeologie, Monumenten- & Landschapsonderzoek in Vlaanderen* 8, 8, pp.9–45.
- TOL, A.J. et al., 2004. *Prospectief boren; een studie naar de betrouwbaarheid en toepasbaarheid van booronderzoek in de prospectiearcheologie, Amsterdam (RAAP-rapport 1000)*.