






















































LEGENDE BESTAANDE TOESTAND

	boordsteen met kantstrook		bosrand/rand begroeiing
	kruin talud		loofboom
	onderkant talud		boomstronk
	rand van de rijbaan		loofboom te rooien
	overgang verharding		boomstronk te ontstronken
	rand onverharde weg		inspectieput Aquafin DWA met rond deksel
	afsluiting algemeen		inspectieput Aquafin RWA met rond deksel
	afsluiting algemeen bric à bras		huisaansluitputje DWA
	houten afsluiting		huisaansluitputje RWA
	scharnierpunt (hek/poort)		slikker
	gevel/gebouw		inspectieput
	huisnummer		op te breken inspectieput
	kasseien		bestaande riolering RWA (2 verschillende kleuren)
	steenslag		bestaande riolering DWA (2 verschillende kleuren)
	asfaltverharding		op te breken leiding
	bodembedekking: gras		afwateringszin (kleur per soort water)
	paal electriciteit en openbare verlichting		gemeentegrens
	kast TV		grens van het gewest
	straatkap brandkraan		grens per afdeling
	straatkap divers		perceelsgrens
	grenspaal		aanduiding fotoreeks
	piket		sondering
	kras (tijdelijk opstelpunt)		boring en peilbuis
	dorpelpeil gebouw		aanduiding VEN-gebieden
	dorpelpeil garage		wegherstel asfalt
	bestaand maaiveldpeil		wegherstel gestabiliseerd dolomiet

Referentiepeil:
Alle hoogtepunten bevinden zich in mTAW

Eenheden:
Alle maten zijn in m
Diameter leidingen in mm



































LEGENDE ONTWORPEN TOESTAND

	bestaande talud te profileren		werkzone met herstel cfr. bestaande toestand
	bentonietmatten		werkzone met vegetatiewijziging
	grasbegroeiing		
	bestorting/kasseien		
	ontworpen talud bekken		
	onderkant ontworpen talud bekken		
	overstortmuur in ter plaatse gestort beton		
	afwateringszin bekken		
	RWA-leiding		
	toezichtspuit riolering		
	afwateringszin RWA		
	hoogtepeil ontwerp		

LEGENDE STEDENBOUWKUNDIGE HANDELINGEN

	Vergunningplichtige handeling RIO A5218008
	Vergunningplichtige handeling TERREIN1 A5218008
	Vergunningplichtige handeling TERREIN2 A5218008
	Vergunningplichtige handeling VEGETATIE A5218008
	Vergunningplichtige handeling ONTSTRONKEN A5218008

LEGENDE NUTSLEIDINGEN

	Elektriciteit (laagspanning): in gebruik		Mangat (elektriciteit): in gebruik
	Elektriciteit (laagspanning): gepland		Kast (elektriciteit): in gebruik
	Elektriciteit (laagspanning): buiten gebruik		Mast (elektriciteit): in gebruik
	Elektriciteit (hoogspanning): in gebruik		Toren (elektriciteit): in gebruik
	Elektriciteit (hoogspanning): gepland		Verlichtingspaal: in gebruik
	Elektriciteit (hoogspanning): buiten gebruik		Mangat (telecommunicatie): in gebruik
	Elektriciteit (openbare verlichting): in gebruik		Kast (telecommunicatie): in gebruik
	Elektriciteit (openbare verlichting): gepland		Mast (telecommunicatie): in gebruik
	Elektriciteit (openbare verlichting): buiten gebruik		Toren (telecommunicatie): in gebruik
	Telecommunicatie: in gebruik		Mangat (olie, gas en chemicaliën): in gebruik
	Telecommunicatie: gepland		Kast (olie, gas en chemicaliën): in gebruik
	Telecommunicatie: buiten gebruik		Mast (olie, gas en chemicaliën): in gebruik
	Olie, gas en chemicaliën: in gebruik		Toren (olie, gas en chemicaliën): in gebruik
	Olie, gas en chemicaliën: gepland		Mangat (water): in gebruik
	Olie, gas en chemicaliën: buiten gebruik		Kast (water): in gebruik
	Water: in gebruik		Mast (water): in gebruik
	Water: gepland		Toren (water): in gebruik
	Water: buiten gebruik		Hydrant (water): in gebruik

Nota nutsleidingen:

De tracés van de openbare nutsleidingen, die op dit plan voorkomen, zijn benaderende gegevens verstrekt door de betrokken nutsmaatschappijen. Zij geven het bestaan van leidingen aan. Zij worden slechts ten titel van inlichting aangeduid en het behoort aan de aannemer, ter voorkoming van ongevallen en beschadigingen van deze leidingen bij het uitvoeren van de werken, voorafgaandelijk aan de werken de liggingsplannen op te vragen bij alle nutsmaatschappijen alsook over te gaan tot peilingen om de juiste ligging van deze leidingen te bepalen. De aanwezigheid van de aftakkingen voor huisaansluitingen ten opzichte van de hoofdleiding zijn niet getekend.

Nota symbolen nutsleidingen:

De weergegeven legende geeft enkel de symbolen weer van de elementen die in gebruik zijn.
Dezelfde symbolen kunnen op het plan komen met een verschillende rand. Deze rand heeft dezelfde betekenis als de leidingen.

- Volle lijn = in gebruik
- Stippellijn = gepland
- Streeppuntlijn = buiten gebruik