ARON bvba
Archeologisch Projectbureau

RAPPORT 1191

Archeologienota
Tienen, Sint-Truidensesteenweg

Bouw van een nieuw fermentatiegebouw en omgevingswerken

BIJLAGEN

Anne De Loof & Petra Driesen
Juli 2022



BIJLAGEN

Bijlage 1: Periodentabel A4

Bijlage 2: Kadasterplan

Bijlage 3: Afbeeldingenlijst

Bijlage 4: Opmetingsplan bestaande toestand

Bijlage 5: Inplantingsplan

Bijlage 6: Doorsnede

Bijlage 7: Funderings- en rioleringsplan

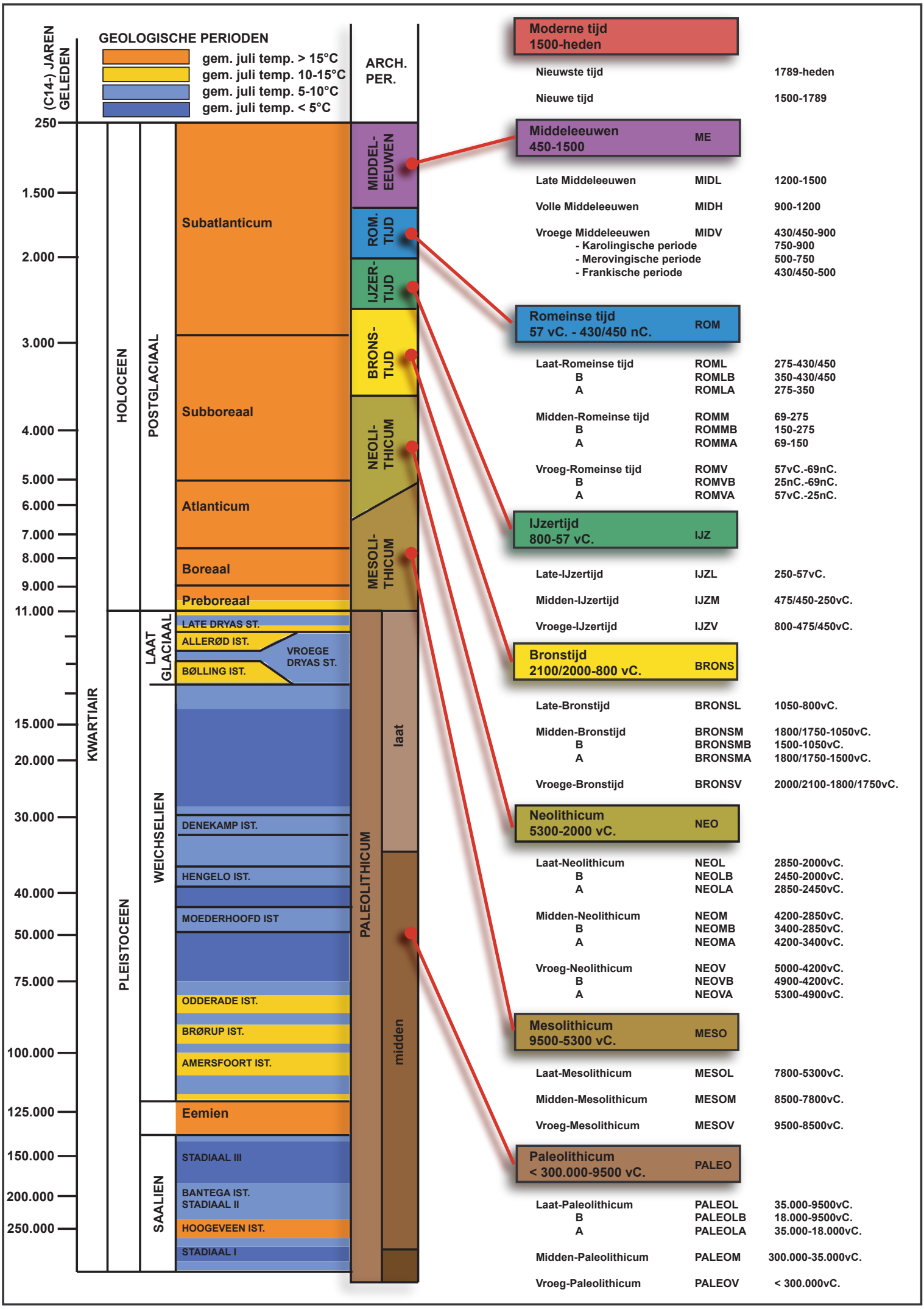
(C14-) JAREN GELEDEN
GEOLOGISCHE PERIODEN
gem. juli temp. > 15°C
gem. juli temp. 10-15°C
gem. juli temp. 5-10°C
gem. juli temp. < 5°C
ARCH. PER.
250
1.500
2.000
3.000
4.000
5.000
6.000
7.000
8.000
9.000
11.000
15.000
20.000
30.000
40.000
50.000
75.000
100.000
125.000
150.000
200.000
250.000
KWARTIAIR
HOLOCEEN
PLEISTOCEEN
POSTGLACIAAL
LAAT GLACIAAL
WEICHSELIEN
SAALIEN
Subatlanticum
Subboreaal
Atlanticum
Boreaal
Preboreaal
LATE DRYAS ST.
ALLERØD IST.
BØLLING IST.
VROEGE DRYAS ST.
DENEKAMP IST.
HENGELO IST.
MOEDERHOOFD IST
ODDERADE IST.
BRØRUP IST.
AMERSFOORT IST.
Eemien
STADIAAL III
BANTEGA IST.
STADIAAL II
HOOGEVEEN IST.
STADIAAL I
MIDDEL-EEUWEN
ROM. TIJD
IJZER-TIJD
BRONS-TIJD
NEOLI-THICUM
MESOLI-THICUM
PALEOLITHICUM
laat
midden
Moderne tijd 1500-heden
Nieuwste tijd 1789-heden
Nieuwe tijd 1500-1789
Middeleeuwen 450-1500 ME
Late Middeleeuwen MIDL 1200-1500
Volle Middeleeuwen MIDH 900-1200
Vroege Middeleeuwen MIDV 430/450-900
- Karolingische periode 750-900
- Merovingische periode 500-750
- Frankische periode 430/450-500
Romeinse tijd 57 vC. - 430/450 nC. ROM
Laat-Romeinse tijd ROML 275-430/450
B ROMLB 350-430/450
A ROMLA 275-350
Midden-Romeinse tijd ROMM 69-275
B ROMMB 150-275
A ROMMA 69-150
Vroeg-Romeinse tijd ROMV 57vC.-69nC.
B ROMVB 25nC.-69nC.
A ROMVA 57vC.-25nC.
IJzertijd 800-57 vC. IJZ
Late-IJzertijd IJZL 250-57vC.
Midden-IJzertijd IJZM 475/450-250vC.
Vroege-IJzertijd IJZV 800-475/450vC.
Bronstijd 2100/2000-800 vC. BRONS
Late-Bronstijd BRONSL 1050-800vC.
Midden-Bronstijd BRONSM 1800/1750-1050vC.
B BRONSMB 1500-1050vC.
A BRONSMA 1800/1750-1500vC.
Vroege-Bronstijd BRONSV 2000/2100-1800/1750vC.
Neolithicum 5300-2000 vC. NEO
Laat-Neolithicum NEOL 2850-2000vC.
B NEOLB 2450-2000vC.
A NEOLA 2850-2450vC.
Midden-Neolithicum NEOM 4200-2850vC.
B NEOMB 3400-2850vC.
A NEOMA 4200-3400vC.
Vroeg-Neolithicum NEOV 5000-4200vC.
B NEOVB 4900-4200vC.
A NEOVA 5300-4900vC.
Mesolithicum 9500-5300 vC. MESO
Laat-Mesolithicum MESOL 7800-5300vC.
Midden-Mesolithicum MESOM 8500-7800vC.
Vroeg-Mesolithicum MESOV 9500-8500vC.
Paleolithicum < 300.000-9500 vC. PALEO
Laat-Paleolithicum PALEOL 35.000-9500vC.
B PALEOLB 18.000-9500vC.
A PALEOLA 35.000-18.000vC.
Midden-Paleolithicum PALEOM 300.000-35.000vC.
Vroeg-Paleolithicum PALEOV < 300.000vC.

Federale Overheidsdienst **FINANCIEN**

PATRIMONIUM-DOCUMENTATIE

Uittreksel uit het kadastraal percelenplan

Gecentreerd op:
TIENEN 4 AFD

Meest recente toestand
Aangemaakt op 20/07/2022
Schaal: 1 : 2500

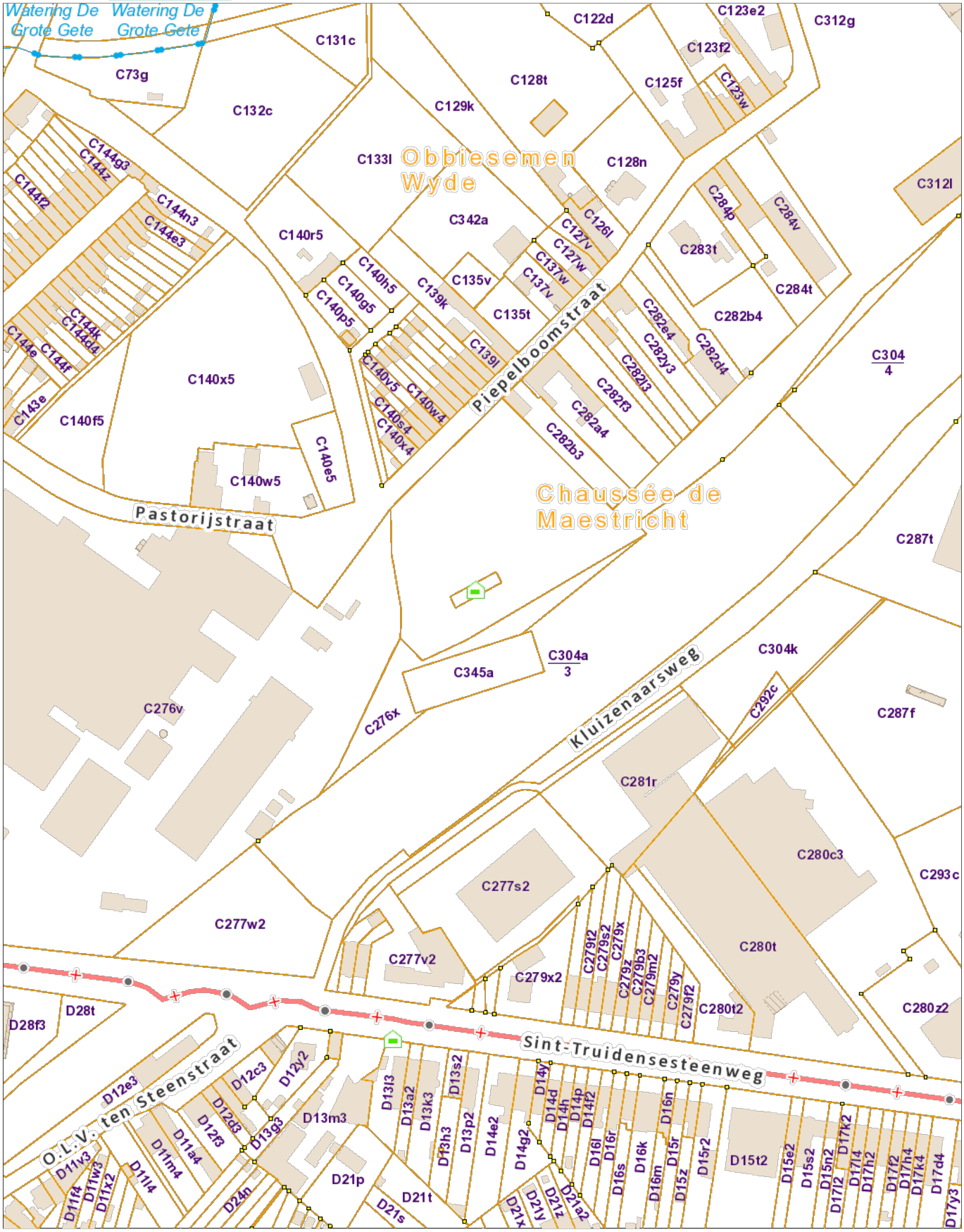

De AAPD is de auteur van het kadastraal percelenplan en de producent van de databank waarin deze gegevens zijn opgenomen en geniet de intellectuele eigendomsrechten opgenomen in de Auteurswet en de Databankenwet. Vanaf 01/01/2018 worden de gebouwen op het kadastraal geleidelijk vervangen door een dataset (= Bpn_Rebu oftewel Gebouwen(gewesten)) beheerd door de gewesten. De AAPD zal dan niet langer verantwoordelijk zijn voor de voorstelling van de gebouwen op het kadastraal percelenplan

Nr	Type	Soort	Onderwerp	Aanmaakschaal	Aanmaakwijze	Aanmaakdatum	Opmerking
1	Plan	Kadasterplan	Locatie onderzoeksgebied	1:2000	Digitaal (Qgis/Geopunt)	13/07/2022	/
2	Kaart	Topografische kaart	Locatie onderzoeksgebied	1:10000	Digitaal (Qgis/Geopunt/NGI)	13/07/2022	/
3	Plan	Inplantingsplan	Ontworpen toestand	1:500	Digitaal (initiatiefnemer)	31/05/2022	BIJLAGE 5
4	Plan	Snede	Snede nieuw gebouw	1:100	Digitaal (initiatiefnemer)	31/05/2022	BIJLAGE 6
5	Foto	Orthofoto uit 2021 overzicht	Huidige toestand	1:10000	Digitaal (Qgis/Geopunt)	13/07/2022	/
6	Foto	Orthofoto uit 2021 detail	Huidige toestand	1:2000	Digitaal (Qgis/Geopunt)	13/07/2022	/
7	Kaart	Digitaal hoogtemodel	DHM overzicht	1:20000	Digitaal (Qgis/Geopunt)	13/07/2022	/
8	Kaart	Digitaal hoogtemodel (detail) hoogteprofielen	Situering en hoogteprofielen	1:2000	Digitaal (Qgis/Geopunt)	13/07/2022	/
9	Schema	/	Hoogteprofielen	/	Digitaal (Qgis/Geopunt/NGI)	13/07/2022	/
10	Kaart	Tertiaire kaart	Locatie onderzoeksgebied	1:10000	Digitaal (Qgis/Geopunt/NGI)	13/07/2022	/
11	Kaart	Quartairprofieltypekaart	Locatie onderzoeksgebied	1:10000	Digitaal (Qgis/Geopunt/NGI)	13/07/2022	/
12	Kaart	Bodemkaart	Bodemtypes	1:5000	Digitaal (Qgis/Geopunt/NGI)	13/07/2022	/
13	Kaart	Historische kaart	Villaretkaart	1:10000	Digitaal (Qgis/Geopunt)	13/07/2022	
14	Kaart	Historische kaart	Ferrariskaart	1:10000	Digitaal (Qgis/Geopunt)	13/07/2022	
15	Kaart	Historische kaart	Vandermaelen	1:10000	Digitaal (Qgis/Geopunt)	13/07/2022	
16	Kaart	Historische kaart	Topografische kaart uit 1873	1:5000	Digitaal (Qgis/Cartesius)	13/07/2022	/
17	Kaart	Historische kaart	Topografische kaart uit 1904	1:5000	Digitaal (Qgis/Cartesius)	13/07/2022	/
18	Kaart	Historische kaart	Topografische kaart uit 1939	1:5000	Digitaal (Qgis/Cartesius)	13/07/2022	/
19	Foto	Orthofoto uit 1971	Locatie onderzoeksgebied	1:2000	Digitaal (Qgis/Geopunt)	13/07/2022	/
20	Foto	Orthofoto uit 1979-1990	Locatie onderzoeksgebied	1:2000	Digitaal (Qgis/Geopunt)	13/07/2022	/
21	Foto	Orthofoto uit 2005-2007	Locatie onderzoeksgebied	1:2000	Digitaal (Qgis/Geopunt)	13/07/2022	/
22	Foto	Orthofoto uit 2014	Locatie onderzoeksgebied	1:2000	Digitaal (Qgis/Geopunt)	13/07/2022	/
23	Foto	Orthofoto uit 2019	Locatie onderzoeksgebied	1:2000	Digitaal (Qgis/Geopunt)	13/07/2022	/
24	Plan	Centrale archeologische inventaris	Locaties en gebeurtenissen	1:10000	Digitaal (Geo.onroerenderfgoed.be)	13/07/2022	/
25	Schema	Syntheseplan	Synthese van de evolutie van hoogtecurven	1:2000	Digitaal (Geopunt/Cartesius/Aron)	13/07/2022	/
26	Plan	Centrale archeologische inventaris	Synthese bodemonderzoeken en saneringen	1:2000	Digitaal (Geopunt/OVAM)	13/07/2022	/
27	Schema	Tekening	Hypothetische gradiëntzone	/	Digitaal (M.Verhoeven et.al.)	/	/
28	Schema	Beslissingsboom	Vervolgonderzoek	/	Digitaal (CGP)	/	/

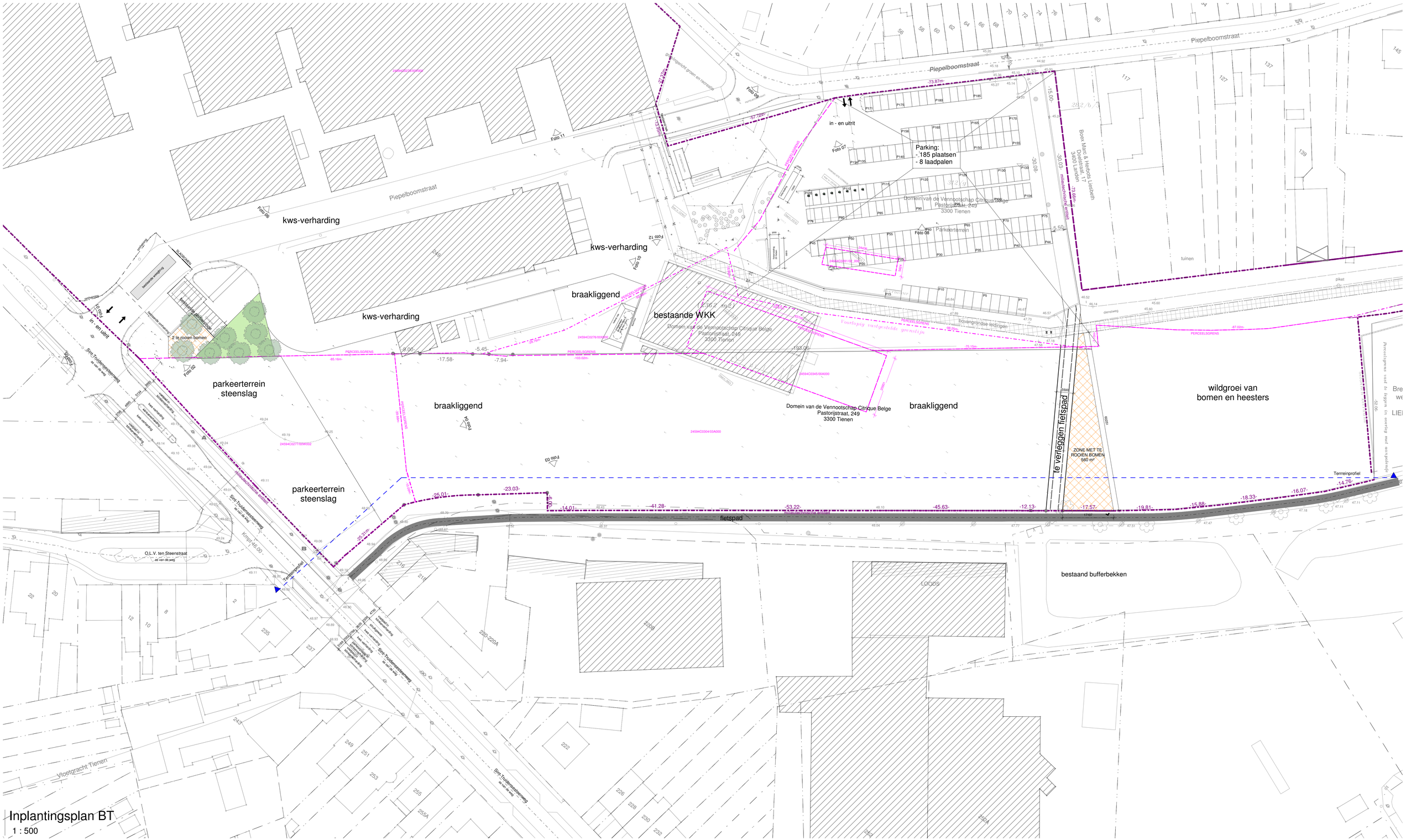

Inplantingsplan BT

1 : 500

Project	Citribel	**Plan:**	BA_00_I_B_01_Inplantingsplan BT
Dossier:	21.119	**NR:**	BA_I_B_01
		Datum:	31/05/2022 **Revisie:**

Stranger.

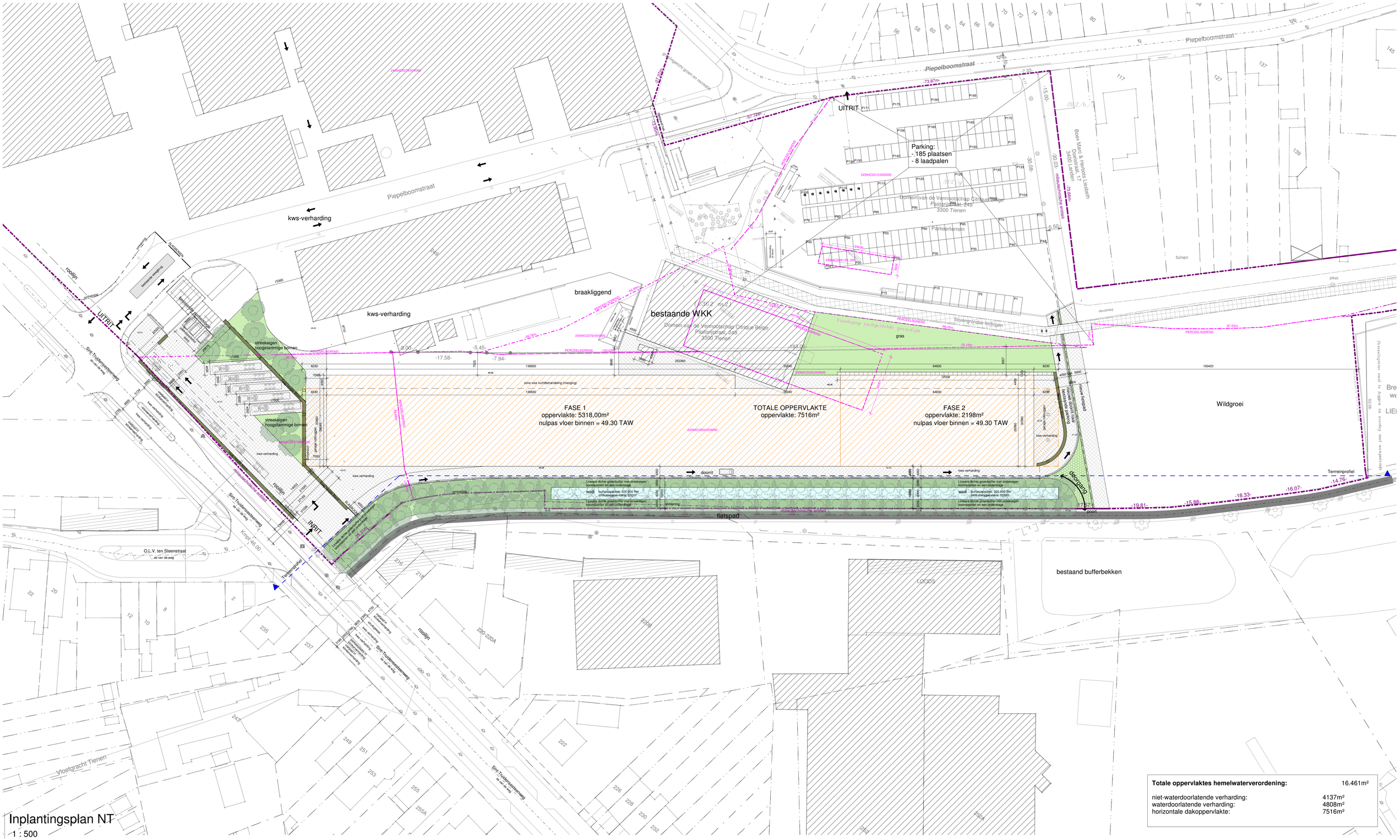

Inplantingsplan NT

1 : 500

Project Citribel
Dossier: 21.119

Plan: BA_00_I_N_01_Inplantingsplan NT
NR: BA_I_N_01
Datum: 31/05/2022 **Revisie:**

Totale oppervlaktes hemelwaterverordening:	16.461m²
niet-waterdoorlatende verharding:	4137m²
waterdoorlatende verharding:	4808m²
horizontale dakoppervlakte:	7516m²

N

5 0 5 10 15 20 25
SCHAAL1: 500 m

Stranger.

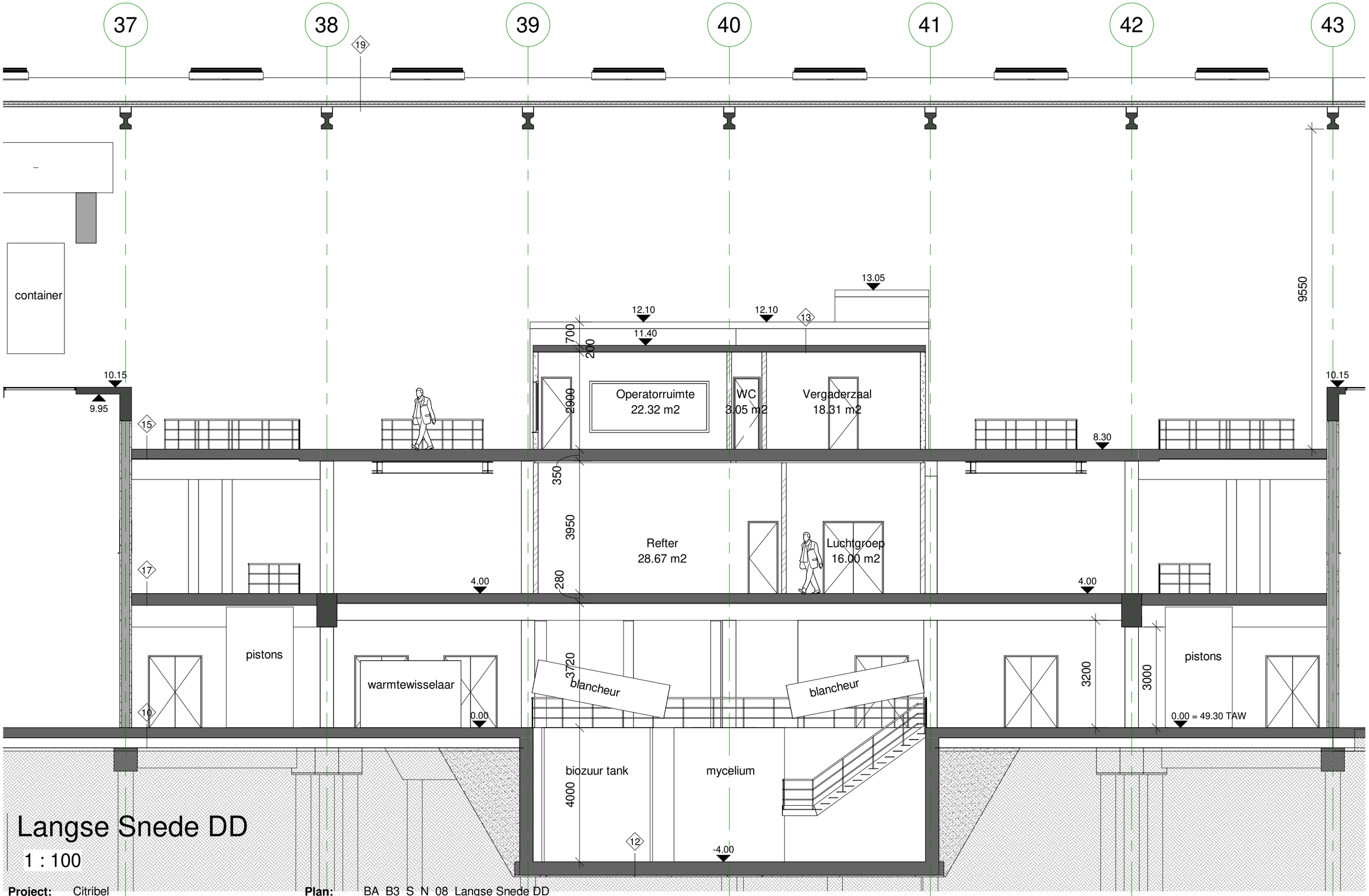

Langse Snede DD

1 : 100

Project: Citribel
Dossier: 21.119

Plan: BA_B3_S_N_08_Langse Snede DD
NR: BA_A_S_N_08
Datum: 25/05/2022 **Revisie:**

1 0 1 2 3 4 5
SCHAAL1: 100 m

Stranger.


1 2 3 4 5 6 7 8 9 10 11 12 13 14 15 16 17 18 19 20 21 22 23 24 25 26 27 28 29 30 31 32 33 34 35 36 37 38 39 40 41 42 43 44 45 46 47 48 49 50 51 52 53 54 55 56 57 60 61 58 62
A
B
C
D
E
120 7200 4000 4000 4000

Neremweg 110 · B-3700 Tongeren • T +32(0) 12 22 52 50 • F +32(0) 12 77 00 34 • info@aron-online.be • www.aron-online.be