

ARCHEOLOGIENOTA

KWAADBEEK TE OOSTERZELE

DEEL 2 PROGRAMMA VAN MAATREGELEN



ABO Archeologische Rapporten 1897

Rapport opgemaakt door: Bénédicte Cleda



Kontichsesteenweg 38

B-2630 Aartselaar

Projectcode:

Intern: 33960

Extern: 20733

AOE: 2022F296

1 INLEIDING

Er wordt voor de realisatie van een buffer- en doorstroommoeras, gescheiden riolering en heraanleg van de wegenis ter hoogte van Kwaadbeek, de Reigerstraat, de Lange Ambachtsstraat, de Merebaaistraat, de Kleistraat, de Moortelbosstraat, de Bavegemstraat, de Veldstraat te Oosterzele en Volkershouw te Wetteren (provincie Oost-Vlaanderen) een bodemingreep beoogd van ca. 102.994 m². Deze ingreep overschrijdt de wettelijk bepaalde grenswaarde van 1.000 m² voor een zone agrarische gebieden en woongebied, waardoor het Onroerend Erfgoeddecreet (art. 5.4.) de opmaak van een archeologienota verplicht ter evaluatie en waardering van het archeologisch potentieel van het betrokken bodemarchief.

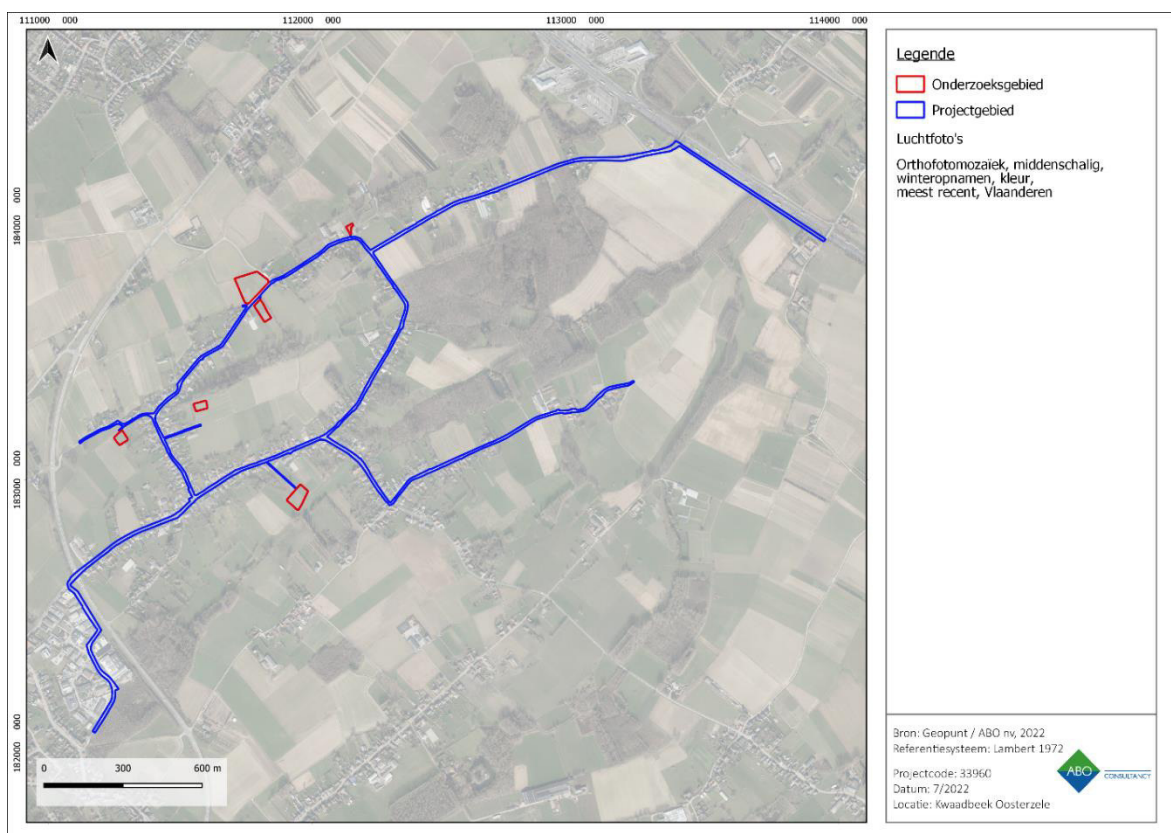
Het verslag van resultaten van deze archeologienota kon echter geen afdoende uitspraken doen inzake het archeologisch potentieel van het bodemarchief ter hoogte van het onderzoeksgebied. Aan de hand van bestaande en ontsloten landschappelijke, archeologische, historische, iconografische en cartografische gegevens werd de kans op het aantreffen van archeologische resten reëel bevonden. Dit bleek hoofdzakelijk uit:

1. In de nabije omgeving van het projectgebied zijn voornamelijk vindplaatsen gekend uit de Romeinse tijd, de middeleeuwen en de nieuwe en nieuwste tijd. Het gaat dan zowel om vondsten, bewoningssporen als om lokaal erfgoed, namelijk sites met walgracht. Er is een site met walgracht aanpalend aan het projectgebied. Er zijn ook begravingssporen uit de metaaltijden in de ruimere omgeving gemeld. Gezien deze gekende informatie bestaat de kans om resten en/of sporen van menselijke aanwezigheid uit zeer uiteenlopende perioden aan te treffen ter hoogte van het projectgebied. Op basis van de resultaten van archeologienota's die wegtracés aanpalend aan en in het projectgebied behandelen, is de kans echter klein dat er nog onaantaste archeologische resten worden gevonden in het projectgebied. Dit met uitzondering van de percelen waarop de bufferbekkens en het terrein voor grondverbetering gepland zijn.
2. Uit historisch en landschappelijk onderzoek blijkt dat het projectgebied vanaf ten minste de 18de eeuw enerzijds in gebruik was als weg en anderzijds als akker of weide. Landschappelijk gezien is het projectgebied in een hellend landschap in een interfluvium gelegen. De bodem in het projectgebied bestaat uit bebouwde gronden, uit droge tot natte zandleem. Deze plaatselijk colluviale zandleembodems zonder profielontwikkeling of met B-horizont komen voor op ontsluitingen van het Tertiair die voornamelijk afgedekt zijn met een dun Pleistoceen zandleemdek, wat niet gunstig is voor steentijdbewaring. De bebouwing heeft de bovengrond in het projectgebied bovendien zodanig verstoord dat de kans klein is dat er nog een intact bodemprofiel met bedolven steentijdartefacten wordt aangetroffen. De Quartaire sedimenten bestaan enerzijds uit eolische afzettingen bovenop hellingafzettingen. Anderzijds kunnen deze afzettingen plaatselijk nog afgedekt zijn door jongere fluviaatiele afzettingen. Doordat de sedimenten niet afgedekt geweest zijn, kunnen onder invloed van erosie de oorspronkelijke bodemlagen afgetopt geweest zijn, wat ook nadelig is voor de bewaring van steentijd. In de zones van het terrein voor grondverbetering en van de bufferbekkens wordt de kans op steentijdartefacten sites matig ingeschat aangezien de terreinen lange tijd beploegd zijn geweest en de bodem vaak geen profielontwikkeling heeft. Gezien de zeer natte karakteristieken van de bodem, is kans op grondsporensites klein, maar niet onbestaande. In de huidige toestand bestaat het projectgebied uit geasfalteerde straten, parkeerplaatsen, voetpaden en groene bermen. Er zijn reeds nutsleidingen, bestaande gemengde riolering onder het wegdek of onder de stoepen en deels ingebuisde grachten in de bermen aanwezig. Er wordt een gescheiden rioleringsstelsel in aanleg sleuven van maximaal 1,5 m breed tot maximaal ca. 4 m-MV diep gerealiseerd en er worden nieuwe grachten met kruinbreedte van ca. 2 m tot ca. 1,5 m-MV aangelegd. Tevens wordt de

wegenis van Kwaadbeek, de Reigerstraat, de Lange Ambachtsstraat, de Merebaaistraat, de Kleistraat, de Moortelbosstraat, de Bavegemstraat, de Veldstraat en Volkershouw vernieuwd. De aanleg van de huidige wegenis, nutsleidingen en de bestaande gemengde riolering en grachten heeft de ondergrond reeds in grote mate verstoord. Hierdoor is er in deze zones geen potentieel tot kennisvermeerdering meer mogelijk. De aanleg sleuven van de rioleringen en grachten zijn bovendien te smal om een degelijk archeologisch vooronderzoek uit te voeren. Het terrein voor grondverbetering (ca. 8.810 m²) zal uitgegraven worden tot op ca. 0,7 m-MV en de bufferbekkens tot 2 m-MV, wat het bodemarchief aanzienlijk zal verstoren. Ondanks het feit dat de bodem in de zones van het terrein voor grondverbetering en de bufferbekkens geroerd is geweest door jarenlange ploegactiviteiten, kan de impact hiervan op de bodem moeilijk ingeschat worden. Bijgevolg is er in de zones waar het terrein voor grondverbetering en de bufferbekkens voorzien zijn wel nog potentieel tot kennisvermeerdering.

- Op basis van de bovenstaande argumenten wordt besloten dat het potentieel tot kennisvermeerdering middelmatig is voor het projectgebied. Ter hoogte van Kwaadbeek, de Reigerstraat, de Lange Ambachtsstraat, de Merebaaistraat, de Kleistraat, de Moortelbosstraat, de Bavegemstraat, de Veldstraat en Volkershouw worden geen of nauwelijks intacte archeologische resten verwacht en kan verder archeologisch onderzoek omwille van het beperkte ruimtelijk overzicht dat de smalle werksleuven bieden, niet tot kenniswinst leiden. Anderzijds kan een archeologisch vooronderzoek op het geplande terrein voor grondverbetering en de terreinen waar de bufferbekkens voorzien zijn, mogelijk wel tot kenniswinst leiden.

Omdat de geplande werkzaamheden het eventueel aanwezige archeologisch bodemarchief bedreigen, wordt bijkomend archeologisch onderzoek geadviseerd voor een deel van het projectgebied (Figuur 35).



Figuur 35: Meest recente luchtfoto met aanduiding van het projectgebied en de geselecteerde zones voor verder onderzoek (onderzoeksgebied).

2 GEMOTIVEERD ADVIES

Op basis van de resultaten van het bureauonderzoek wordt geoordeeld dat er een onderscheid moet gemaakt worden tussen verschillende zones van het onderzoeksgebied wat het advies betreft. Hierbij wordt rekening gehouden met de geplande bodemingrepen, het archeologisch potentieel en de kans op kenniswinst. In wat volgt wordt dit toegelicht en beargumenteerd.

2.1 ZONE VOORONDERZOEK

Aan de hand van het verslag van resultaten wordt geoordeeld dat de kans op het aantreffen van resten en/of sporen uit de Romeinse tijd, middeleeuwen en nieuwe en nieuwste tijd het grootst is ter hoogte van het geplande terrein voor grondverbetering en de terreinen waar de vijf bufferbekkens voorzien zijn. Er kan echter niet aangenomen worden dat de kans op het aantreffen van resten en/sporen uit andere archeologische perioden onbestaande is, gezien er in de iets ruimere omgeving resten vanaf de steentijd werden aangetroffen (zie Tabel 3).

Zone	Onderzoekstraject	Argumentatie
Terrein voor grondverbetering, <i>ca. 8.810 m²</i>	Stap 1: landschappelijk booronderzoek (verplicht) Stap 2: traject i.f.v. steentijd artefactensites (optioneel) Stap 3: proefsleuvenonderzoek i.f.v. sporensites (optioneel)	Deze locatie op de hoek van Kwaadbeek en de Gijzenzelestraat en vlakbij de Kwaadbeek is in onbebouwde toestand bewaard gebleven. De bodemopbouw en –bewaring dient onderzocht te worden via landschappelijke boringen. Dit moet uitwijzen of vervolgonderzoek noodzakelijk is, zowel voor steentijdartefactensites als sporensites aangezien er een archeologische verwachting geldt vanaf de steentijden. Natte beekvalleien waren interessante locaties voor jagers-verzamelaars. Sporensites kunnen evenwel niet uitgesloten worden.
Bufferbekken 1, <i>ca. 3.980 m²</i>	Stap 1: landschappelijk booronderzoek (verplicht) Stap 2: traject i.f.v. steentijd artefactensites (optioneel) Stap 3: proefsleuvenonderzoek i.f.v. sporensites (optioneel)	Deze locatie ter hoogte van de Reigerstraat op achterliggende percelen is in onbebouwde toestand bewaard gebleven. De bodemopbouw en –bewaring dient onderzocht te worden via landschappelijke boringen. Dit moet uitwijzen of vervolgonderzoek noodzakelijk is, zowel voor steentijdartefactensites als sporensites aangezien er een archeologische verwachting geldt vanaf de steentijden. Bovendien is dit terrein vlakbij de Hooimeersbeek gelegen. Natte beekvalleien waren interessante locaties voor jagers-verzamelaars. Sporensites kunnen evenwel niet uitgesloten worden.
Bufferbekken 2, <i>ca. 1.628 m²</i>	Stap 1: landschappelijk booronderzoek (verplicht) Stap 2: traject i.f.v. steentijd artefactensites (optioneel) Stap 3: proefsleuvenonderzoek i.f.v. sporensites (optioneel)	Deze locatie ter hoogte van Kwaadbeek is in onbebouwde toestand bewaard gebleven. De bodemopbouw en –bewaring dient onderzocht te worden via landschappelijke boringen. Dit moet uitwijzen of vervolgonderzoek noodzakelijk is, zowel voor steentijdartefactensites als sporensites aangezien er een archeologische verwachting geldt vanaf de steentijden. Bovendien is dit terrein vlakbij de Kwaadbeek gelegen, waardoor het in eerste instantie een interessante locatie was voor

		jagers-verzamelaars, maar ook voor latere bewoning.
Bufferbekken 3, <i>ca. 1.417 m²</i>	Stap 1: landschappelijk booronderzoek (verplicht) Stap 2: traject i.f.v. steentijd artefactensites (optioneel) Stap 3: proefsleuvenonderzoek i.f.v. sporensites (optioneel)	Deze locatie ter hoogte van Kwaadbeek is in onbebouwde toestand bewaard gebleven. De bodemopbouw en –bewaring dient onderzocht te worden via landschappelijke boringen. Dit moet uitwijzen of vervolgonderzoek noodzakelijk is, zowel voor steentijdartefactensites als sporensites aangezien er een archeologische verwachting geldt vanaf de steentijden.
Bufferbekken 4, <i>ca. 2.420 m²</i>	Stap 1: landschappelijk booronderzoek (verplicht) Stap 2: traject i.f.v. steentijd artefactensites (optioneel) Stap 3: proefsleuvenonderzoek i.f.v. sporensites (optioneel)	Deze locatie ter hoogte van Kwaadbeek en tegenover het terrein voor grondverbetering is in onbebouwde toestand bewaard gebleven. De bodemopbouw en –bewaring dient onderzocht te worden via landschappelijke boringen. Dit moet uitwijzen of vervolgonderzoek noodzakelijk is, zowel voor steentijdartefactensites als sporensites aangezien er een archeologische verwachting geldt vanaf de steentijden. Bovendien is dit terrein vlakbij de Kwaadbeek gelegen. Natte beekvalleien waren interessante locaties voor jagers-verzamelaars. Sporensites kunnen evenwel niet uitgesloten worden..
Bufferbekken 5, <i>ca. 491 m²</i>	Stap 1: landschappelijk booronderzoek (verplicht) Stap 2: traject i.f.v. steentijd artefactensites (optioneel) Stap 3: proefsleuvenonderzoek i.f.v. sporensites (optioneel)	Deze locatie ter hoogte van Kwaadbeek is in onbebouwde toestand bewaard gebleven. De bodemopbouw en –bewaring dient onderzocht te worden via landschappelijke boringen. Dit moet uitwijzen of vervolgonderzoek noodzakelijk is, zowel voor steentijdartefactensites als sporensites aangezien er een archeologische verwachting geldt vanaf de steentijden. Bovendien is dit terrein vlakbij de Bavegemse beek gelegen. Natte beekvalleien waren interessante locaties voor jagers-verzamelaars. Sporensites kunnen evenwel niet uitgesloten worden.

Tabel 3: Overzicht van de voorgestelde onderzoeksstrategie per zone in de voorgestelde volgorde van uitvoering

De overige 84.248 m² van het projectgebied kan worden vrijgegeven omdat uit de bureaustudie is gebleken dat de werkzaamheden het bodemarchief niet bedreigen (zie figuur 39).

Er werd niet gekozen voor een geofysisch onderzoek. Dit is een goede methode om onder meer muurresten, grachten en greppels, ovens en haarden, grondsporen en landschappelijke entiteiten zoals donken, kreekruigen, zandruigen en paleokanalen op te sporen in de ondergrond. De horizontale en verticale resolutie van deze technieken is echter beperkt en de resultaten dienen steeds getoetst te worden aan de realiteit. Bijgevolg zijn de resultaten niet sluitend. Daarnaast is een geofysisch onderzoek niet afdoende om inzicht te krijgen in de aard, bewaring en datering van het sporenbestand.

Verder werd er ook niet geadviseerd voor een veldkartering. Deze methode kan inzicht geven in het vondstenbestand in de bouwvoor maar deze vondsten kunnen intrusief zijn en geven daardoor geen betrouwbaar beeld van het ondergrondse archeologische bodemarchief. Verder is een pas geploegd veld optimaal voor een dergelijk onderzoek.

2.2 UITGESTELD TRAJECT

Er wordt voorgesteld om het onderstaande vooronderzoek uit te voeren in uitgesteld traject (art. 5.4.5 Onroerend Erfgoeddecreet, art. 5.1.2 CGP). Er wordt geoordeeld dat het uitvoeren van archeologisch vooronderzoek thans juridisch onmogelijk is aangezien er geen toestemming is van de eigenaar om de terreinen te betreden.

3 ZONE TERREIN VOOR GRONDVERBETERING

Het tijdelijke terrein voor grondverbetering is in gebruik als akker en is altijd onbebouwd gebleven. Een landschappelijk booronderzoek moet in eerste instantie toelaten een beeld te vormen van de bodemopbouw en –bewaring op dit terrein. Afhankelijk van de resultaten van dit onderzoek dient al dan niet een vervolgtrajec i.f.v. steentijd artefactensites en/of een vervolgtrajec i.f.v. sporensites gevolgd te worden. De verschillende stappen binnen deze trajecten worden in wat volgt uitgewerkt.

3.1 STAP 1: VOORONDERZOEK ZONDER INGREEP IN DE BODEM IN DE VORM VAN LANDSCHAPPELIJK BOORONDERZOEK (VERPLICHT)

Het bureauonderzoek kon geen eenduidige aan- of afwezigheid van archeologische erfgoedwaarden aantonen ter hoogte van het onderzoeksgebied door een gebrek aan informatie over de gedetailleerde aardkundige gegevens van de ondergrond. Archeologische resten in de omgeving suggereren echter ook menselijke aanwezigheid vanaf de steentijden.

Het onderzoeksgebied situeert zich in een natte beekvallei, een minder aantrekkelijke locatie voor bewoningssites, maar een gunstige locatie voor jagers-verzamelaars.

De bodemkaart is indicatief en kan op perceelniveau sterk verschillen. Het is bijgevolg van belang om vooreerst de aardkundige opbouw ter hoogte van het onderzoeksgebied in kaart te brengen.

Aangezien een landschappelijk bodemonderzoek inzicht kan genereren inzake de aardkundige opbouw en de ontstaansgeschiedenis van de ondergrond en het landschap, is deze methode geschikt om enerzijds na te gaan of de natuurlijke bodemopbouw zoals gekarteerd op de bodemkaart nog aanwezig is en anderzijds om een indicatie te geven of archeologisch relevante aardkundige eenheden bewaard gebleven zijn.

Aangezien een booronderzoek een minimale impact heeft op het bodemarchief, wat het streefdoel van een archeologisch vooronderzoek is, gaat de voorkeur uit naar deze methode. Indien dit onderzoek toch zou nalaten de vraagstellingen te beantwoorden, kunnen landschappelijke profielputten worden geïnstalleerd om het inzicht in de bodemopbouw te vergroten (CGP 7.3.1. Algemene bepalingen).

Mogelijk?	Nuttig?	Schadelijk?	Noodzakelijk?
Ja	Ja, landschappelijke boringen laten toe de bodemopbouw en –bewaring na te gaan	Nee, boringen hebben slechts een beperkte impact op het bodemarchief	Ja, het landschappelijk booronderzoek dient om de bodemopbouw en –bewaring te bepalen. De resultaten van dit onderzoek bepalen de noodzaak en methode van eventueel archeologisch vervolgonderzoek.

Tabel 4: Overzicht toepasbaarheid, uitvoerbaarheid en noodzakelijkheid van de landschappelijk bodemonderzoek.

3.1.1 ONDERZOEKSVRAGEN

Voor het bepalen van de strategie in de volgende stappen van het onderzoekstraject moet vooreerst een wetenschappelijk onderbouwd antwoord gegeven worden op de volgende onderzoeksvragen. Een overzicht:

Hoofdvraag	Antwoord	Bijvra(a)g(en)
1. Komt de aardkundige opbouw overeen met de bestaande en ontsloten gegevens?	Ja	a. Welke lithologische karakteristieken (o.a. textuur, kleur, bijmenging, watertafel, vochtigheid en overgangen) kunnen worden waargenomen? b. Welke horizonten kunnen worden waargenomen? c. Zijn er ontbrekende horizonten? Hoe kan dit verklaard worden? d. Wat zeggen de sedimenten over de waterhuishouding? e. Zijn er één of meerdere begraven bodems aanwezig? f. Zijn er indicaties voor erosie?
	Nee	a. Welke lithologische karakteristieken (o.a. textuur, bijmenging, kleur, watertafel, vochtigheid en overgangen) kunnen worden waargenomen? b. Welke horizonten kunnen worden waargenomen? c. Zijn er ontbrekende horizonten? Hoe kan dit verklaard worden? d. Wat zeggen de sedimenten over de waterhuishouding? e. Zijn er één of meerdere begraven bodems aanwezig? f. Zijn er indicaties voor erosie? g. Wat is de omvang van deze anomalie? h. Is de anomalie natuurlijk of antropogeen? i. Welke processen hebben deze anomalie veroorzaakt? j. Zou deze anomalie een afwezigheid van archeologische resten kunnen veroorzaken?
2. Wat is de ruimtelijke variatie in lithostratigrafische opbouw?		
3. Wat is de genese en ouderdom van de aardkundige eenheden?		

Tabel 5: Overzicht onderzoeksvragen landschappelijk bodemonderzoek.

3.1.2 METHODOLOGIE EN STRATEGIE

In functie van het beantwoorden van de bovenstaande onderzoeksvragen worden 19 manuele boringen voorgeschreven uit te voeren met een Edelmanboor (diameter 7 cm). De boringen worden in een regelmatig, verspringend driehoeksgrid van 24 meter bij 20 meter – d.i. 24 meter tussen de boringen binnen één raai en 20 meter tussen de raaien. De (assistent) aardwetenschapper kan van dit grid afwijken mits gegronde verantwoording hiervan in de rapportage.

- De lokalisering en hoogtebepaling van de boorpunten gebeurt conform CGP 7.3.2.2°.
- De beschrijving en verwerking van de profielen gebeurt conform CGP 6.11.8 en CGP 7.3.3.5°
- De documentatie, verwerking, interpretatie en waardering van eventuele vondsten gebeurt conform CGP 11.3.2 en 12.5.4.
- Er is geen staalname voor natuurwetenschappelijk materiaal in functie van paleo-ecologische of ecologisch-archeologische interpretaties verplicht (CGP 9.5.1.).

Zone	Oppervlakte	Grid	Boordiameter	Maximale maaswijdte	Aantal
Terrein voor grondverbetering	ca. 8.810 m ²	24x20 m	7 cm	Niet van toepassing	19

Tabel 6: Technische gegevens voor het voorgestelde landschappelijk booronderzoek.



Figuur 36: Meest recente luchtfoto met aanduiding van de boorpunten voor het landschappelijk bodemonderzoek.

3.1.3 ACTOREN

Elk veldteam bestaat minstens uit een (**assistent-)**aardwetenschapper met ervaring inzake de bodem- en sedimenttypes eigen aan de verwachte ondergrond van het onderzoeksgebied, namelijk zandleembodems (CGP 7.3.2. en CGP 10.2.1.).

3.1.4 RANDVOORWAARDEN

In het geval dat een onverwachts gezondheids- of veiligheidsrisico optreedt, wordt het onderzoek niet uitgevoerd.

3.1.5 EINDCRITERIA

Het landschappelijk bodemonderzoek wordt als succesvol beschouwd als alle aardkundige entiteiten op een wetenschappelijke verantwoorde wijze onderzocht werden, wetenschappelijk onderbouwde antwoorden kunnen worden geformuleerd op de onderzoeksvragen, afdoende uitspraken kunnen worden geformuleerd in verband met het vervolg van het onderzoekstraject en een rapport kan worden opgeleverd.

- Als het landschappelijk bodemonderzoek bewijs levert voor een bodemopbouw met **minstens een A-B-C-sequentie en/of voor begraven bodemrelicten**, wordt bijkomend vooronderzoek aanbevolen

in de vorm van verkennend archeologisch booronderzoek dat eventueel wordt aangevuld met een waarderend archeologisch booronderzoek en/of proefputten in functie van steentijdpotentieel. Naderhand wordt nog een proefsleuvenonderzoek uitgevoerd om het grondsporenbestand uit latere periodes te evalueren.

- b) Als het landschappelijk bodemonderzoek bewijs levert voor een bodemopbouw met **minstens** een **heterogene toplaag (Ap)** op een **intacte C** en de **afwezigheid** van **begraven bodemrelicten** wordt een proefsleuvenonderzoek geadviseerd om sporensites uit latere archeologische periodes te evalueren.
- c) Indien het landschappelijk bodemonderzoek aangeeft dat **(delen van) het onderzoeksgebied diepgaand verstoord zijn** en alle aardkundige eenheden interessant voor archeologische resten derhalve ontbreken, wordt voor (deze delen van) het perceel geen bijkomend vooronderzoek aanbevolen en volgt een vrijgave voor (deze zones van) het perceel.

3.2 STAP 2: VOORONDERZOEK IN FUNCTIE VAN STEENTIJD ARTEFACTENSITES (OPTIONEEL)

Het bureauonderzoek kon geen eenduidige aan- of afwezigheid van archeologische erfgoedwaarden aantonen ter hoogte van het onderzoeksgebied. Archeologische resten in de omgeving suggereren echter menselijke aanwezigheid tijdens de steentijden. De bewaring van een steentijd artefactensite ter hoogte van het terrein voor grondverbetering wordt bepaald door lokale factoren, met name de bodem, de geomorfologie en de landschappelijke tafonomie²⁶. Op basis van historische kaarten en luchtfoto's dient er van uit gegaan te worden dat de locatie in de natte beekvallei steeds onbebouwd geweest is, waardoor de oorspronkelijke bodemopbouw kan bewaard zijn. Het uit te voeren landschappelijke booronderzoek moet dit echter bevestigen of weerleggen. Omdat het in deze fase van het bureauonderzoek echter niet kan uitgesloten worden, wordt het traject voor steentijdartefactensites opgenomen in het programma van maatregelen.

Met uitzondering van het neolithicum, worden resten uit de steentijd nagenoeg zonder uitzondering aangetroffen in de vorm van artefactensites. De desbetreffende actoren onderhielden een mobiel jager-verzamelaarsbestaan, waardoor de kampplaatsen van deze gemeenschappen ruimtelijk erg beperkt zijn. Binnen de vondstconcentraties doen zich daarenboven sterke dichtheidsverschillen voor. Verder zijn ca. 90% van de artefacten kleiner dan 1 centimeter en zijn sporen zeer zeldzaam. Een machinaal vooronderzoek in de vorm van proefsleuven is dan ook ongeschikt als methode in functie van het ontdekken en evalueren van steentijdvindplaatsen²⁷.

3.2.1 FASERING VOORONDERZOEK

Zoals hierboven verduidelijkt, zijn archeologische resten van mobiele artefactensites veel sterker vertegenwoordigd in de vorm van vondsten dan sporen. Daarenboven zijn de vondstconcentraties vaak beperkt in hun omvang en is de overgrote meerderheid van de archeologische indicatoren erg klein. Het lokaliseren, identificeren en waarderen van zulke sites vereist dan ook een specifieke en gefaseerde methodologie. De resultaten van elke fase van het vooronderzoek dienen geëvalueerd te worden om op basis daarvan de volgende fase te bepalen en te specificeren.

Om de fasen van het onderzoek methodologisch uit te werken, dient uit een reeks technieken gekozen te worden ten aanzien van de specifieke vraagstelling in de specifieke context van het te onderzoeken terrein. De geselecteerde techniek dient per fase zo doeltreffend en efficiënt mogelijk te zijn. Zo dient in het proces van de bepaling van de methodologie betreffende het vooronderzoek met ingreep in de bodem in functie

²⁶ Specifieke karakteristieken met mogelijk positieve (bv. het voorkomen van veen) of negatieve gevolgen (bv. erosie, ploegen).

²⁷ Met uitzondering van neolithische sites, hiervoor is proefsleuven als vooronderzoek de meest aangewezen methode.

van steentijd artefactensites allereerst rekening te worden gehouden met de kenmerken van het te onderzoeken terrein. Er is namelijk een sterke regionale diversiteit binnen Vlaanderen omtrent steentijdvindplaatsen betreffende het voorkomen, de aard, de context en de bewaring van de steentijd artefactensite. Het landschap is hierin mede bepalend.²⁸

Het verder vooronderzoek in functie van steentijd artefactensites kan worden uitgevoerd door middel van twee verschillende methoden die hieronder verder worden besproken:

- booronderzoek;
- proefputten.

Voorgaande informatie in acht nemend, wordt voor het vooronderzoek in functie van steentijd artefactensites op dit specifieke terrein gekozen voor een onderzoek in de vorm van een verkennend archeologisch booronderzoek. Aan de hand van een verkennend archeologisch booronderzoek kan een eerste inschatting gemaakt worden met betrekking tot de aan- of afwezigheid van artefactensites²⁹ ter hoogte van het onderzoeksgebied. Op basis van de resultaten van dit booronderzoek wordt de vervolgstategie bepaald:

- Bij het **aantreffen van (een) indicator(en)**³⁰ voor steentijdsites binnen het verkennend archeologisch booronderzoek volgt bijkomend vooronderzoek in de vorm van een waarderend archeologisch booronderzoek en/of proefputten in functie van steentijdsites.
- Bij het **uitblijven van (een) indicator(en) voor steentijdsites** volgt een proefsleuvenonderzoek. Een archeologisch booronderzoek kan immers geen sporensites in kaart brengen en bijgevolg nooit afdoende uitspraken doen over hun aan- of afwezigheid.

Alle vormen van vooronderzoek in functie van steentijd artefactensites dienen plaats te vinden voor eventueel vooronderzoek in functie van sporensites. Na elke fase van het vooronderzoek dienen de resultaten geëvalueerd te worden ten aanzien van het bepalen en specificeren van de eventuele volgende fase.

3.2.2 VOORONDERZOEK MET INGREEP IN DE BODEM

Zowel het verkennend archeologisch en waarderend archeologisch booronderzoek als de proefputten zijn *sampling*-technieken. Een booronderzoek biedt een relatief kleine steekproef en kan hierdoor dus ook relatief weinig vondsten opleveren. Deze onderzoeksmethode is vooral geschikt in vertrouwde contexten en contexten met een hoge vondstdensiteit. Het is een relatief snelle en efficiënte methode om steentijd artefactensites te lokaliseren en om hieraan voor zover mogelijk een eerste (voorlopig) waardeoordeel toe te kennen.

Het booronderzoek kan mogelijk een beter beeld geven van de:

- aanwezigheid site/concentratie;
- bewaringstoestand;
- lokalisatie (punt)concentratie;

²⁸ Van Gils en Meylemans, 2017.

²⁹ Voornamelijk maar niet exclusief steentijdsites.

³⁰ Zie verder. Een archeologische indicator kan zowel een lithisch artefact als handgevormd aardewerk zijn, al dan niet in combinatie met een ecofact ((verbrand) bot, (verkoelde) hazelnootdoppen of graan en evt. verbrande leem, houtskool of onverbrand botmateriaal).

- begrenzing site.

Proefputten bieden een groter monster met mogelijk meer vondsten en zo ook mogelijk meer diagnostische artefacten. Deze onderzoeksmethode is effectiever bij sites met een lage vondstdensiteit. Daarenboven bieden proefputten als voordeel dat ze meer en duidelijkere profielen opleveren. Dit is effectiever bij ongekende of complexe contexten. Daarentegen betekent de grotere omvang van deze bodembemonstering ook een grotere verstoringsgraad en een hogere kostprijs.

Het proefputtenonderzoek kan mogelijk een beter beeld geven van de:

- lokalisatie concentratie;
- begrenzing concentratie
- bewaringstoestand;
- vondstdensiteit;
- (voorlopige) datering.

3.2.3 VERKENNEND ARCHEOLOGISCH BOORONDERZOEK

Het doel van het verkennend archeologisch booronderzoek is het opsporen van archeologische sites door middel van boringen. Daarnaast kunnen de verkennende archeologische boringen lokaal ook dienen ter nazicht van de aardkundige opbouw en ontstaansgeschiedenis van de ondergrond en het landschap (CGP 8.4).

Door middel van het verkennend archeologisch booronderzoek worden steentijd artefactensites opgespoord door het verzamelen van sedimenten per aardkundige eenheid of antropogene laag. Daarenboven bieden de verkennend archeologische boringen natuurgetrouwe doorsnedes van de aanwezige aardkundige eenheden o antropogene lagen. De boringen dienen uitgevoerd te worden opdat de resultaten hiervan tot conclusies kunnen leiden die gelden voor het gehele terrein (CGP 8.4).

Mogelijk?	Nuttig?	Schadelijk?	Noodzakelijk?
Ja	Enkel indien het landschappelijk booronderzoek hier aanleiding toe geeft.	Nee, boringen hebben slechts een beperkte impact op het bodemarchief.	Enkel indien het landschappelijk booronderzoek hier aanleiding toe geeft, dient een verkennend archeologisch booronderzoek uitgevoerd te worden om steentijd artefactensites op te sporen.

Tabel 7: Overzicht toepasbaarheid, uitvoerbaarheid en noodzakelijkheid van het verkennend booronderzoek

3.2.3.1 ONDERZOEKSVRAGEN

Voor zover mogelijk en ter bepaling van het eventuele vervolg van het vooronderzoek, alsook de specifieke methodologie hiervan, dient een wetenschappelijk onderbouwd antwoord te worden gegeven op de volgende onderzoeksvragen:

Onderzoeksvragen
1. Zijn er artefacten aanwezig?
2. Wat is de aard van deze artefacten?
3. Is het mogelijk een eerste (voorlopige) datering te bieden?
4. Wat is de ruimtelijke spreiding van deze artefacten (horizontaal en verticaal)?

5. Zijn er patronen te herkennen in de ruimtelijke spreiding van de positieve boringen? Duiden deze mogelijk op concentraties?
6. Kunnen eerder bekomen aardkundige gegevens worden aangevuld, verfijnd of bijgesteld?
7. Wat zegt de landschappelijke situatie van de artefacten m.b.t. het reliëf, het bodemtype, de geologische eenheid en de hydrologie over het landgebruik vanuit een synchroon en diachroon perspectief?
8. Zijn er andere (antropogene) indicatoren van een steentijdsite aanwezig?
9. Kan er een eerste (voorlopige) inschatting worden gemaakt van de bewaringsgraad van de site / concentraties?
10. Worden de vindplaatsen bedreigd door de geplande werkzaamheden en/of is er mogelijkheid tot behoud in situ? Zijn er eventueel maatregelen nodig om aan het behoudsprincipe te voldoen? Indien dit niet mogelijk is: welk vervolgonderzoek dient te worden uitgevoerd?

Tabel 8: Overzicht onderzoeksvragen verkennend booronderzoek

3.2.3.2 METHODOLOGIE EN STRATEGIE

In functie van het beantwoorden van de bovenstaande onderzoeksvragen worden manuele boringen voorgeschreven, uit te voeren met een edelmanboor met een diameter van minstens 10 centimeter. Het grid, de plaatsing van het grid en de resolutie van de verkennend archeologische boringen worden bepaald op basis van de resultaten van het landschappelijk bodemonderzoek en ten aanzien van het op wetenschappelijk relevante wijze kunnen beantwoorden van de onderzoeksvragen. Als minimum wordt een regelmatig, verspringend driehoeksgrid van 12 meter bij 10 meter gebruikt, conform CGP 8.4. De veldwerkleider kan van dit grid afwijken mits gegronde verantwoording hiervan in de rapportage. De boringen moeten hoe dan ook zo geplaatst worden opdat de resultaten hiervan tot conclusies kunnen leiden die gelden voor het gehele terrein.

Er dienen volledige boorprofielen te worden bekomen, waarbij de representatieve aardkundige eenheden of antropogene laag/lagen en indien potentieel interessant ook de bouwvoor ingezameld zal worden (CGP 8.4). Waar de natuurlijke bodemopbouw niet of beperkt verstoord is en een goede bewaring vertoont, worden alle bodemhorizonten, inclusief de minerale A-horizont en de bovenste laag van de C-horizont ingezameld om een zo volledig en duidelijk mogelijk beeld van de verticale vondstenspreiding te krijgen. De eenheden of lagen worden gescheiden ingezameld. De stalen dienen afzonderlijk nat gezeefd te worden over een zeef met een maaswijdte van maximaal 2mm conform CGP 8.4. Na het gecontroleerd drogen van de zeefstalen worden deze onderzocht in functie van de aanwezigheid van zowel lithisch materiaal als andere artefacten en ecofacten die eventueel kunnen dienen als bijkomende archeologische indicatoren (zie verder).

- De lokalisering en hoogtebepaling van de boorpunten gebeurt conform CGP 8.4.
- De staalname (volume, lagen en diepte) en het zeven gebeurt conform CGP 8.4.
- De beschrijving en verwerking van de profielen gebeurt conform CGP 6.11.8 en CGP 8.4.
- De documentatie, verwerking, interpretatie en waardering van eventuele vondsten gebeurt conform CGP 11.3.2 en CGP 12.5.7.
- Met uitzondering van macroscopisch zichtbare natuurwetenschappelijke vondsten, is er geen staalname verplicht voor natuurwetenschappelijk materiaal in functie van paleo-ecologische of ecologisch-archeologische interpretaties (CGP 9.5.3).

De verwachte stratigrafie kan lokaal afwijken. De verkennend archeologische boringen kunnen dan ook lokaal een meer gedetailleerd beeld vormen van de bodemopbouw en –bewaring. Op basis van elk boorprofiel dient dan ook de ontstaansgeschiedenis gereconstrueerd te worden conform CGP 8.4. De

resultaten worden getoetst aan het referentiekader van het landschappelijk bodemonderzoek en kunnen eventueel nieuwe referentieprofielen opleveren waar er lokaal afwijkende profielen worden geobserveerd.

De resultaten van het verkennend archeologisch booronderzoek zijn bepalend voor de (wijze van) uitvoer van het eventueel verder onderzoek. Indien er minstens één positieve boring is, volgt verder vooronderzoek in de vorm van een waarderend archeologisch booronderzoek en / of proefputten in functie van steentijd artefactensites. Een positieve boring is een boring met tenminste één artefact. Dit kan zowel een lithisch artefact als handgevormd aardewerk zijn. Daarenboven moet er ook gelet worden op de eventuele aanwezigheid van ecofacten. Een ecofact kan (verbrand) bot, (verkoelde) hazelnootdoppen of graan zijn. Het voorkomen van verbrande leem, houtskool of onverbrand botmateriaal op zich, is geen sluitende indicator van menselijke aanwezigheid in de steentijd. In combinatie met duidelijk antropogeen materiaal kan dit echter versterkend werken.

3.2.3.3 *ACTOREN*

Het veldteam bestaat minstens uit een veldwerkleider met ervaring in verkennend booronderzoek en kennis van steentijdartefacten(sites) en een assistent-archeoloog. Een (assistent-)aardkundige kan de archeologen bijstaan (CGP 8.4).

3.2.3.4 *RANDVOORWAARDEN*

In het geval dat een onverwachts gezondheids- of veiligheidsrisico optreedt, wordt het onderzoek niet uitgevoerd.

3.2.3.5 *EINDCRITERIA*

Het verkennend archeologisch booronderzoek wordt als succesvol beschouwd indien:

- alle aardkundige entiteiten of archeologische niveaus relevant voor artefactensites op een wetenschappelijk verantwoorde wijze onderzocht zijn,
- kan worden bepaald of er zich al dan niet een steentijd artefactensite bevindt binnen het studiegebied,
- bovenstaande onderzoeksvragen in de mate van het mogelijke voorzien zijn van wetenschappelijk onderbouwde antwoorden,
- er afdoende uitspraken kunnen worden geformuleerd ten aanzien van het vervolg van het onderzoekstraject,
- een nota kan worden opgeleverd.

3.2.4 **WAARDEREND ARCHEOLOGISCH BOORONDERZOEK**

Het doel van het waarderend archeologisch booronderzoek is om de 'reeds opgespoorde archeologische sites te evalueren' (CGP 8.5). Waar het verkennend archeologisch booronderzoek enkel de vondstdensiteit van puntlocaties weergeeft, kan een waarderend archeologisch booronderzoek dit beeld bijsturen. Dit gebeurt door middel van een booronderzoek in een denser grid, wat de trefkans aanzienlijk verhoogt. Het biedt de mogelijkheid om meer positieve puntlocaties te lokaliseren door de boringen tussen de positieve puntlocaties van het voorgaand verkennend archeologisch booronderzoek te plaatsen. Verder kan het waarderend archeologisch booronderzoek ook meer gedetailleerde informatie leveren betreffende de aardkundige opbouw en ontstaansgeschiedenis van de ondergrond en het landschap (CGP 8.5). Het waarderend archeologisch booronderzoek resulteert zo in een meer gedetailleerd beeld van het terrein, dat bepalend is voor de (wijze van) uitvoer van het eventueel verder (voor)onderzoek.

Mogelijk?	Nuttig?	Schadelijk?	Noodzakelijk?
Ja	Enkel indien het verkennend archeologisch booronderzoek hier aanleiding toe geeft.	Nee, boringen hebben slechts een beperkte impact op het bodemarchief.	Enkel indien het verkennend archeologisch booronderzoek hier aanleiding toe geeft, dient een waarderend archeologisch booronderzoek uitgevoerd te worden om steentijd artefactensites verder te onderzoeken.

Tabel 9: Overzicht toepasbaarheid, uitvoerbaarheid en noodzakelijkheid van het waarderend booronderzoek.

3.2.4.1 ONDERZOEKSVRAGEN

Voor het bepalen van de strategie in de volgende stappen van het onderzoekstraject moet vooreerst een wetenschappelijk onderbouwd antwoord gegeven worden op de volgende onderzoeksvragen:

Onderzoeksvragen
1. Wat is de aard van de artefacten?
2. Is het mogelijk een (eerste) (voorlopige) datering te bieden?
3. Wat is de ruimtelijke spreiding van deze artefacten (horizontaal en verticaal)?
4. Zijn er patronen te herkennen in de ruimtelijke spreiding van de positieve boringen? Duiden deze mogelijk op concentraties?
5. Kunnen eerder bekomen aardkundige gegevens worden aangevuld, verfijnd of bijgesteld?
6. Wat zegt de landschappelijke situatie van de concentraties m.b.t. het reliëf, het bodemtype, de geologische eenheid en de hydrologie over het landgebruik vanuit een synchroon en diachroon perspectief?
7. Konden er andere antropogene indicatoren worden aangetroffen?
8. Kan er een (eerste) (voorlopige) inschatting worden gemaakt van de bewaringsgraad van de site / concentraties?
9. Kan er een eerste (voorlopig) idee gevormd worden over de aard van de site?
10. Worden de vindplaatsen bedreigd door de geplande werkzaamheden en/of is er mogelijkheid tot behoud in situ? Zijn er eventueel maatregelen nodig om aan het behoudsprincipe te voldoen? Indien dit niet mogelijk is: welk vervolgonderzoek dient te worden uitgevoerd?

Tabel 10: Overzicht onderzoeksvragen waarderend booronderzoek.

3.2.4.2 METHODOLOGIE EN STRATEGIE

In functie van het beantwoorden van de bovenstaande onderzoeksvragen worden manuele boringen voorgeschreven, uit te voeren met een edelmanboor met een diameter van minstens 10 centimeter. Het grid, de plaatsing van het grid en de resolutie worden bepaald op basis van de resultaten van het voorgaand landschappelijk bodemonderzoek en verkennend archeologisch booronderzoek en ten aanzien van het op wetenschappelijk relevante wijze kunnen beantwoorden van de onderzoeksvragen. Het minimum is een regelmatig, verspringend driehoeksgrid van minstens 6 meter bij 5 meter conform CGP 8.5. De veldwerkleider kan van dit grid afwijken mits gegronde verantwoording hiervan in de rapportage.

Er worden stalen genomen van alle aardkundige eenheden die steentijdresten kunnen bevatten. De precieze bemonsteringsstrategie is afhankelijk van de resultaten van de verkennende archeologische boringen. De stalen worden afzonderlijk nat gezeefd over een zeef met een maaswijdte van maximaal 2mm, conform CGP 8.5. Na het gecontroleerd drogen van de zeefstalen worden deze onderzocht in functie van

de aanwezigheid van zowel lithisch materiaal als andere artefacten en ecofacten die eventueel kunnen dienen als bijkomende archeologische indicatoren.

- De lokalisering en hoogtebepaling van de boorpunten gebeurt conform CGP 8.5.
- De staalname (volume, lagen en diepte) en het zeven gebeurt conform CGP 8.5 en CGP 8.5.
- De beschrijving en verwerking van de profielen gebeurt conform CGP 6.11.8 en CGP 8.5.
- De documentatie, verwerking, interpretatie en waardering van eventuele vondsten gebeurt conform CGP 11.3.2 en CGP 12.5.7.
- De staalname voor natuurwetenschappelijk materiaal in functie van paleo-ecologische of ecologisch-archeologische interpretaties gebeurt conform CGP 9.5.4.

De verwachte stratigrafie kan lokaal afwijken. De boringen kunnen dan ook lokaal een meer gedetailleerd beeld vormen van de bodemopbouw en –bewaring. Op basis van elk boorprofiel dient de ontstaansgeschiedenis gereconstrueerd te worden. Zo kan het referentieprofiel van het landschappelijk bodemonderzoek, eventueel bijgesteld op basis van de profielen waargenomen tijdens het verkennend archeologisch booronderzoek, verder getoetst en gespecificeerd worden.

De resultaten van het waarderend archeologisch booronderzoek zijn bepalend voor de (wijze van) uitvoering van het eventueel verder onderzoek.

3.2.4.3 *ACTOREN*

Het veldteam bestaat minstens uit een veldwerkleider met ervaring in waarderend booronderzoek en kennis van steentijdartefacten(sites) en een assistent-archeoloog. Een (assistent-)aardkundige kan de archeologen bijstaan (CGP 8.5).

3.2.4.4 *RANDVOORWAARDEN*

In het geval dat een onverwachts gezondheids- of veiligheidsrisico optreedt, wordt het onderzoek niet uitgevoerd.

3.2.4.5 *EINDCRITERIA*

Het waarderend archeologisch booronderzoek wordt als succesvol beschouwd indien:

- alle aardkundige entiteiten of archeologische niveaus relevant voor artefactensites op een wetenschappelijk verantwoorde wijze onderzocht zijn,
- bovenstaande onderzoeksvragen in de mate van het mogelijke voorzien zijn van wetenschappelijk onderbouwde antwoorden,
- er afdoende uitspraken kunnen worden geformuleerd in verband met het vervolg van het onderzoekstraject,
- een nota kan worden opgeleverd.

3.2.5 **PROEFPUTTEN IN FUNCTIE VAN STEENTIJD ARTEFACTENSITES**

Het doel van het onderzoek door middel van proefputten in functie van steentijd artefactensites is om door een beperkt maar statistisch representatief deel van een terrein op te graven, uitspraken te kunnen doen over de archeologische waarde van het gehele terrein (CGP 8.7). Deze vorm van vooronderzoek kan bijdragen ten aanzien van het beantwoorden van de onderzoeksvragen en/of het maken van een

wetenschappelijk gefundeerde beslissing omtrent het eventueel vervolgonderzoek, kan een onderzoek in de vorm van proefputten meer inzicht bieden.

Zowel de omvang van de proefputten als de inplanting / het gehanteerde grid hiervan wordt bepaald op basis van:

- de ondergrond,
- de onderzoeksvragen en doelstellingen van het onderzoek,
- de te verwachte vondstendensiteit (o.b.v. de resultaten van voorgaand archeologisch booronderzoek) en
- de te verwachten vondstspreading (o.b.v. de resultaten van voorgaand archeologisch booronderzoek) (CGP 8.7).

Gezien de omvang van een proefput biedt deze methode een beduidend grotere kans op het aantreffen van artefacten. Zo wordt ook de kans op het aantreffen van dateerbare diagnostische artefacten vergroot. Daarenboven biedt een proefput het voordeel dat deze een ruimer beeld biedt van de stratigrafie, met duidelijke profielen. Echter, net omwille van diens omvang, is een proefput sterker verstorend en duurer ten opzichte van een boring.

Het proefputtenonderzoek kan mogelijk een beter beeld geven van de:

- (voorlopige) datering;
- vondstdensiteit;
- bewaringstoestand;
- lokalisatie concentratie (enkel bij proefputten in grid of kruis);
- begrenzing concentratie (enkel bij proefputten in grid of kruis).

De resultaten van het onderzoek in de vorm van proefputten in functie van steentijd artefactensites zijn bepalend voor de (wijze van) uitvoer van het eventueel verder onderzoek.

3.2.5.1 ONDERZOEKSVRAGEN

Voor het bepalen van de strategie in de volgende stappen van het onderzoekstraject moet vooreerst een wetenschappelijk onderbouwd antwoord gegeven worden op de volgende onderzoeksvragen.

Onderzoeksvragen
1. Wat is de aard van de artefacten?
2. Is het mogelijk een (eerste) (voorlopige) datering te bieden?
3. Wat is de ruimtelijke spreiding van deze artefacten (horizontaal en verticaal)?
4. Zijn er vuursteenconcentraties aanwezig? Wat is de ruimtelijke spreiding van deze concentraties?
5. Kunnen eerder bekomen aardkundige gegevens worden aangevuld, verfijnd of bijgesteld?
6. Wat zegt de landschappelijke situatie van de concentraties m.b.t. het reliëf, het bodemtype, de geologische eenheid en de hydrologie over het landgebruik vanuit een synchroon en diachroon perspectief?
7. Konden er andere antropogene indicatoren worden aangetroffen?
8. Kan er een meer gedetailleerde inschatting worden gemaakt van de bewaringsgraad van de site / concentratie(s)?
9. Kan er een (voorlopig) idee gevormd worden over de aard van de site?

10. Worden de vindplaatsen bedreigd door de geplande werkzaamheden en/of is er mogelijkheid tot behoud in situ? Zijn er eventueel maatregelen nodig om aan het behoudsprincipe te voldoen? Indien dit niet mogelijk is: welk vervolgonderzoek dient te worden uitgevoerd?

Tabel 11: Overzicht onderzoeksvragen proefputtenonderzoek i.f.v. steentijd artefactensites

3.2.5.2 *METHODOLOGIE EN STRATEGIE*

De proefputten kunnen geplaatst worden waar nodig of er kan gebruik worden gemaakt van een vast grid met maximumresolutie van 15 bij 18m (CGP). De veldwerkleider kan van dit grid afwijken mits gegronde verantwoording hiervan in de rapportage. De proefputten zijn vierkant en worden manueel gegraven³¹. Ze zijn 1m² of 0,25m² groot. Het opgegraven sediment wordt ingezameld per arbitrair niveau van maximaal 10cm of per aardkundige eenheid (tenzij deze meer dan 10cm dik is). De bepaling van het niveau van inzameling gebeurt ten aanzien van het bekomen van het maximum aan relevante verticale ruimtelijke informatie. De ingezamelde stalen worden afzonderlijk nat gezeefd over een zeef met een maaswijdte van maximaal 2mm (CGP 8.7).

- De lokalisering en hoogtebepaling van de proefputten gebeurt conform CGP 8.7.
- De staalname (volume, lagen en diepte) en het zeven gebeurt conform CGP 8.7.
- De beschrijving en verwerking van de referentieprofielen gebeurt conform CGP 6.11.8 en CGP 8.7.
- De documentatie, verwerking, interpretatie en waardering van eventuele vondsten gebeurt conform CGP 11.3.2 en CGP 12.5.7.
- De staalname voor natuurwetenschappelijk materiaal in functie van paleo-ecologische of ecologisch-archeologische interpretaties gebeurt conform CGP 9.5.5.

3.2.5.3 *ACTOREN*

Het veldteam bestaat minstens uit een veldwerkleider met ervaring met proefputten in functie van steentijd artefactensites en kennis van steentijdartefacten(sites) en een assistent-archeoloog. Een (assistent-)aardkundige kan de archeologen bijstaan (CGP 8.7).

3.2.5.4 *RANDVOORWAARDEN*

Indien nodig wordt de afdekkende grond gescheiden afgegraven en bewaard naast de proefputten. Het dichten van de putten heeft als doel de originele bodemopbouw en de draagkracht van de ondergrond voorafgaand aan de aanvang van het veldwerk te evenaren.

Moesten er zich sporen in het opgravingsvlak bevinden, worden deze geregistreerd en ingemeten. De vulling hiervan wordt afzonderlijk ingezameld en verwerkt.

In het geval dat een onverwachts gezondheids- of veiligheidsrisico optreedt, wordt het onderzoek niet uitgevoerd.

3.2.5.5 *EINDCRITERIA*

Het onderzoek in de vorm van proefputten in functie van steentijd artefactensites wordt als succesvol beschouwd indien:

- alle aardkundige entiteiten of archeologische niveaus relevant voor artefactensites op een wetenschappelijk verantwoorde wijze onderzocht zijn,

³¹ Waar noodzakelijk en mogelijk wordt het bovenliggend afdekkend sedimentpakket machinaal verwijderd.

- wetenschappelijk onderbouwde antwoorden kunnen worden geformuleerd op de onderzoeksvragen,
- afdoende uitspraken kunnen worden geformuleerd in verband met het vervolg van het onderzoekstraject,
- een nota kan worden opgeleverd.

Na het vooronderzoek dient een evaluatie te worden gemaakt met het oog op het al dan niet uitvoeren van een verder onderzoek in de vorm van een archeologische opgraving in functie van steentijd artefactensites of het eventueel in situ bewaren van de site. Hierbij dient een inschatting te worden gemaakt van het potentieel op kenniswinst.

3.3 STAP 3: VOORONDERZOEK I.F.V. SPORENSITES D.M.V. PROEFSLEUVEN (VERPLICHT)

Het bureauonderzoek kon geen eenduidige aan- of afwezigheid van archeologische erfgoedwaarden aantonen ter hoogte van het onderzoeksgebied. Archeologische resten in de omgeving suggereren menselijke aanwezigheid vanaf de steentijden.

Vanaf het neolithicum worden archeologische resten doorgaans aangetroffen als sporensites. Door de complexe samenhang van deze sporen kan een archeologisch booronderzoek hierover geen afdoende uitspraken doen. Proefsleuven, waarbij een statistisch representatief deel van het terrein opgegraven wordt, is een geschikte methode om sporensites in kaart te brengen als ook om inzicht te genereren inzake de aard, de ruimtelijke spreiding, de datering en de bewaring ervan.

Mogelijk?	Nuttig?	Schadelijk?	Noodzakelijk?
Ja	Enkel indien het landschappelijk booronderzoek hier aanleiding toe geeft.	Het antwoord op deze vraag is dubbel: proefsleuven hebben een grotere impact op het bodemarchief omwille van hun omvang maar laten wel toe op een zo (kosten)efficiënt mogelijke manier een inschatting te maken van archeologische sporensites.	Indien er nog sporensites te verwachten zijn op het terrein dient een proefsleuvenonderzoek uitgevoerd te worden om ze op te sporen en te waarderen.

Tabel 12: Overzicht toepasbaarheid, uitvoerbaarheid en noodzakelijkheid van proefsleuvenonderzoek.

3.3.1 ONDERZOEKSVRAGEN

Voor het bepalen van de strategie in de volgende stappen van het onderzoekstraject moet vooreerst een wetenschappelijk onderbouwd antwoord gegeven worden op de volgende onderzoeksvragen. Een overzicht:

Hoofdvraag	Antwoord	Bijvra(a)g(en)
1. Zijn er grondsporen aanwezig?	Ja	a. Wat is hun aard? b. Wat is hun bewaringstoestand? c. Wat is hun verspreiding? d. Wat is de densiteit? e. Hoe verloopt de ruimtelijke horizontale spreiding? f. Hoe verloopt de ruimtelijke verticale spreiding? g. Zijn er verschillende niveaus van sporen aanwezig? h. Behoren de resten tot één of meerdere periodes? i. Gaat het om losse sporen zonder ruimtelijke samenhang of maken ze deel uit van één of meerdere archeologische

		structuren of concentraties? Geef een interpretatie en voorzie argumentatie. j. Wat is de datering van de sporen op basis van het vondstmateriaal, de versnijdingen en/of opvulling van de sporen en de daarmee gepaarde fasering?
	Nee	a. Wat kan de afwezigheid ervan verklaren? b. Is deze anomalie natuurlijk of antropogeen? c. Wat is de omvang van deze anomalie?
2. Zijn er artefacten aanwezig?	Ja	a. Wat is hun aard? b. Wat is hun bewaringstoestand? c. Wat is hun verspreiding? d. Wat is de densiteit? e. Hoe verloopt de ruimtelijke horizontale spreiding? f. Hoe verloopt de ruimtelijke verticale spreiding? g. Behoren de resten tot één of meerdere periodes? h. Gaat het om losse artefacten of komen ze voor in verband met één of meerdere sporen of maken ze deel uit van één of meerdere archeologische structuren? Geef een interpretatie en voorzie argumentatie. i. Zijn er verschillende niveaus van sporensites aanwezig?
	Nee	a. Wat kan de afwezigheid van archeologische resten verklaren? b. Is deze anomalie natuurlijk of antropogeen? c. Wat is de omvang van deze anomalie?
3. Kan een ruimtelijke afbakening gemaakt worden van de zones met archeologische sporen of artefacten?		
4. Kunnen archeologische vindplaatsen op basis van het sporen/artefactenbestand in tijd, ruimte en functie afgebakend worden? Waarom?		
5. Kan het vindplaatstype (bewoning, economisch, funerair, religieus, militair) worden bepaald op basis van de aard van de contexten en/of het vondstmateriaal? Waarom?		
6. Wat zegt de landschappelijke ligging (reliëf, bodemtype, geologische eenheid en hydrologie) van de archeologische erfgoedwaarden over het vroegere landgebruik volgens een synchroon en diachroon perspectief?		
7. Wat is de impact van de geplande werken op het archeologisch bodemarchief?		
8. Is er mogelijkheid tot behoud <i>in situ</i> en zijn er eventueel maatregelen nodig om aan het behoudsprincipe te voldoen?		
9. Indien behoud <i>in situ</i> van het archeologisch erfgoed onmogelijk of onwenselijk is in het kader van de geplande bodemingrepen: kan een afbakening gemaakt worden van bepaalde delen van het terrein die voorafgaand aan de werkzaamheden moeten onderzocht worden? a. Welke site-specifieke vragen moeten bij een eventueel vervolgonderzoek door middel van een opgraving, beantwoord worden? b. Is voor het beantwoorden van deze vragen aanvullend natuurwetenschappelijk onderzoek nodig? Zo ja, welk? En welk type staalnamen, inclusief hoeveelheid, is hiervoor noodzakelijk? c. Waarop moet specifiek gelet worden tijdens het vervolgonderzoek, zowel op methodologisch als strategisch vlak? d. Kan er een inschatting gemaakt worden over budget, tijdsduur, personeelsbezetting, personeelskwalificaties en gespecialiseerde begeleiding bij een vervolgonderzoek?		
10. Zijn er structuren/sporen die bijzondere aandacht verdienen bij evt. vervolgonderzoek?		
11. Welk kennispotentieel heeft de archeologische site op regionaal niveau en in breder perspectief?		

Tabel 13: Overzicht onderzoeksvragen proefsleuvenonderzoek.

3.3.2 METHODOLOGIE EN STRATEGIE

Bij proefsleuvenonderzoek is een dekkingsgraad van 12,5% het uitgangspunt, waarvan 10% voor de sleuven en 2,5% voor kijkvensters, dwarssleuven en volgsleuven. Concreet vertaalt dit zich naar 7 proefsleuven van 2m breed op een onderlinge afstand van maximaal 15m met een totale oppervlakte van 870 m² of te wel ca. 9,9% van het totale onderzoeksgebied. Dit biedt voldoende ruimte voor de uitbreiding van sleuven en de aanleg van kijkvensters. Er werd rekening gehouden met een buffer van ca. 7 m aan de randen van het onderzoeksgebied. De sleuven worden dwars op de isohypsen aangelegd. Onderstaande figuur omvat een indicatief plan van een mogelijk proefsleuvenonderzoek. De erkend archeoloog kan ter plaatste op basis van een afwijkende inschatting, de indicatieve sleuven aanpassen naar de realiteit.

Zone	Totale oppervlakte	Totale sleufoppervlakte	Onderlinge afstand	Sleufbreedte	Aantal
Terrein voor grondverbetering	ca. 8.810 m ²	870 m ²	15 m	2 m	7

Tabel 14: Technische gegevens voor het voorgestelde proefsleuvenonderzoek.



Figuur 37: Meest recente luchtfoto met indicatieve aanduiding van de proefsleuven.

Voor de aanleg van de proefsleuven wordt een graafmachine ingezet met een platte graafbak zonder tanden (CGP 8.6.2/3). In regel wordt één vlak aangelegd dat wordt onderzocht zoals beschreven in CGP 6.8.1.1. tot en met 8.6.1.9. De diepte van aanleg wordt tijdens de aanleg continu bijgestuurd op basis van minimaal twee putwandprofielen per sleuf, die bij voorkeur elke 50 meter geschrinkt geplaatst worden. Op basis van de putwanden wordt gekeken of zich dieperliggende niveaus met archeologische sporen en/of vondsten kunnen voordoen. In het voorkomende geval wordt op dit dieperliggend niveau lokaal een opgravingsvlak aangelegd en wordt dit ook onderzocht zoals beschreven in CGP 6.8.1.1. tot en met 8.6.1.9.

- ➔ Boringen (edelman \varnothing 7cm) worden uitgevoerd in een selectie van de sporen indien dit noodzakelijk is om een inschatting te maken van de diepte van de sporen. De veldwerkleider bepaalt het aantal boringen.
- ➔ Volg- of dwars sleuven worden aangelegd indien dit noodzakelijk is om het inzicht in de structuur van de archeologische site te verhogen en bij te dragen tot het correct aflijnen van de zones van het terrein waar archeologisch erfgoed aanwezig is.
- ➔ Kijkvensters worden aangelegd om de schijnbare afwezigheid van sporen te verifiëren of om een spoor of concentratie van sporen waarvan de waardering en interpretatie niet duidelijk is, beter te kunnen onderzoeken. De kijkvensters worden op dezelfde wijze als proefsleuven aangelegd (CGP 8.6.3).

- De waardering en assessment van de vondsten gebeurt conform de CGP 11.3. en 12.5.9.
- De staalname voor natuurwetenschappelijk materiaal gebeurt conform CGP 9.5.5.
- De verwerking van de natuurwetenschappelijke vondsten en stalen gebeurt conform de CGP 9.6.

3.3.3 ACTOREN

Bij proefsleuven wordt de veldwerkleider met ervaring in het aanleggen van proefsleuven bijgestaan door minstens een assistent-archeoloog en een conservator (CGP 8.6.2/3). Een assistent-aardwetenschapper met ervaring in de bodem- en sedimenttypes van het onderzoeksgebied, namelijk zandleembodems (CGP 7.3.2. en CGP 10.2.1.), behoort tot het basisteam indien primaire aardkundige eenheden ter hoogte van het onderzoeksgebied kunnen worden aangetroffen.

3.3.4 RANDVOORWAARDEN

De grond wordt gescheiden afgegraven en bewaard naast de proefsleuven. Het dichten van de sleuven gebeurt op zo een manier dat de originele bodemopbouw bekomen wordt en dat de nieuwe draagkracht van de ondergrond de draagkracht van de ondergrond voorafgaand aan de aanvang van het veldwerk evenaart.

De zones van het opgravingsvlak die sporen of artefacten bevatten, worden in afwachting van een opgraving of definitief fysiek behoud, afgedekt met geotextiel om te voorkomen dat degradatie ervan zou optreden. Er worden ook de nodige maatregelen getroffen om een langdurige bewaring van de sporen tijdens het veldwerk te garanderen en schade ten gevolge van lucht en weerslementen te voorkomen (CGP 8.6.1.1).

In het geval dat een onverwachts gezondheids- of veiligheidsrisico optreedt, wordt het onderzoek niet uitgevoerd.

3.3.5 EINDCRITERIA

Het onderzoek wordt als succesvol beschouwd indien alle sporen- en vondstenlocaties op een wetenschappelijke verantwoorde wijze onderzocht werden, onderbouwde antwoorden op de onderzoeksvragen kunnen worden geformuleerd en een rapport kan worden opgeleverd.

4 ZONE BUFFERBEKKEN 1

Het terrein waar bufferbekken 1 voorzien is, is in gebruik als weide en akker en is altijd onbebouwd gebleven. Een landschappelijk booronderzoek moet in eerste instantie toelaten een beeld te vormen van de bodemopbouw en –bewaring op dit terrein. Afhankelijk van de resultaten van dit onderzoek dient al dan niet een vervolgetraject i.f.v. steentijd artefactensites en/of een vervolgetraject i.f.v. sporensites gevolgd te worden. De verschillende stappen binnen deze trajecten worden in wat volgt uitgewerkt.

4.1 STAP 1: VOORONDERZOEK ZONDER INGREEP IN DE BODEM IN DE VORM VAN LANDSCHAPPELIJK BOORONDERZOEK (VERPLICHT)

Het bureauonderzoek kon geen eenduidige aan- of afwezigheid van archeologische erfgoedwaarden aantonen ter hoogte van het onderzoeksgebied door een gebrek aan informatie over de gedetailleerde aardkundige gegevens van de ondergrond. Archeologische resten in de omgeving suggereren echter ook menselijke aanwezigheid vanaf de steentijden.

Het onderzoeksgebied situeert zich nabij een natte beekvallei, op een vochtige zandleembodem met profielontwikkeling, dit is een gunstige locatie voor steentijdartefacten sites.

De bodemkaart is indicatief en kan op perceelniveau sterk verschillen. Het is bijgevolg van belang om vooreerst de aardkundige opbouw ter hoogte van het onderzoeksgebied in kaart te brengen.

Aangezien een landschappelijk bodemonderzoek inzicht kan genereren inzake de aardkundige opbouw en de ontstaansgeschiedenis van de ondergrond en het landschap, is deze methode geschikt om enerzijds na te gaan of de natuurlijke bodemopbouw zoals gekarteerd op de bodemkaart nog aanwezig is en anderzijds om een indicatie te geven of archeologisch relevante aardkundige eenheden bewaard gebleven zijn.

Aangezien een booronderzoek een minimale impact heeft op het bodemarchief, wat het streefdoel van een archeologisch vooronderzoek is, gaat de voorkeur uit naar deze methode. Indien dit onderzoek toch zou nalaten de vraagstellingen te beantwoorden, kunnen landschappelijke profielputten worden geïnstalleerd om het inzicht in de bodemopbouw te vergroten (CGP 7.3.1. Algemene bepalingen).

Mogelijk?	Nuttig?	Schadelijk?	Noodzakelijk?
Ja	Ja, landschappelijke boringen laten toe de bodemopbouw en –bewaring na te gaan	Nee, boringen hebben slechts een beperkte impact op het bodemarchief	Ja, het landschappelijk booronderzoek dient om de bodemopbouw en –bewaring te bepalen. De resultaten van dit onderzoek bepalen de noodzaak en methode van eventueel archeologisch vervolgonderzoek.

Tabel 15: Overzicht toepasbaarheid, uitvoerbaarheid en noodzakelijkheid van de landschappelijk bodemonderzoek.

4.1.1 ONDERZOEKSVRAGEN

Voor het bepalen van de strategie in de volgende stappen van het onderzoekstraject moet vooreerst een wetenschappelijk onderbouwd antwoord gegeven worden op de volgende onderzoeksvragen. Een overzicht:

Hoofdvraag	Antwoord	Bijvra(a)g(en)
1. Komt de aardkundige opbouw overeen met de bestaande en ontsloten gegevens?	Ja	a. Welke lithologische karakteristieken (o.a. textuur, kleur, bijmenging, watertafel, vochtigheid en overgangen) kunnen worden waargenomen? b. Welke horizonten kunnen worden waargenomen? c. Zijn er ontbrekende horizonten? Hoe kan dit verklaard worden? d. Wat zeggen de sedimenten over de waterhuishouding? e. Zijn er één of meerdere begraven bodems aanwezig? f. Zijn er indicaties voor erosie?
	Nee	k. Welke lithologische karakteristieken (o.a. textuur, bijmenging, kleur, watertafel, vochtigheid en overgangen) kunnen worden waargenomen? l. Welke horizonten kunnen worden waargenomen? m. Zijn er ontbrekende horizonten? Hoe kan dit verklaard worden? n. Wat zeggen de sedimenten over de waterhuishouding? o. Zijn er één of meerdere begraven bodems aanwezig? p. Zijn er indicaties voor erosie? q. Wat is de omvang van deze anomalie? r. Is de anomalie natuurlijk of antropogeen? s. Welke processen hebben deze anomalie veroorzaakt? t. Zou deze anomalie een afwezigheid van archeologische resten kunnen veroorzaken?
2. Wat is de ruimtelijke variatie in lithostratigrafische opbouw?		
3. Wat is de genese en ouderdom van de aardkundige eenheden?		

Tabel 16: Overzicht onderzoeksvragen landschappelijk bodemonderzoek.

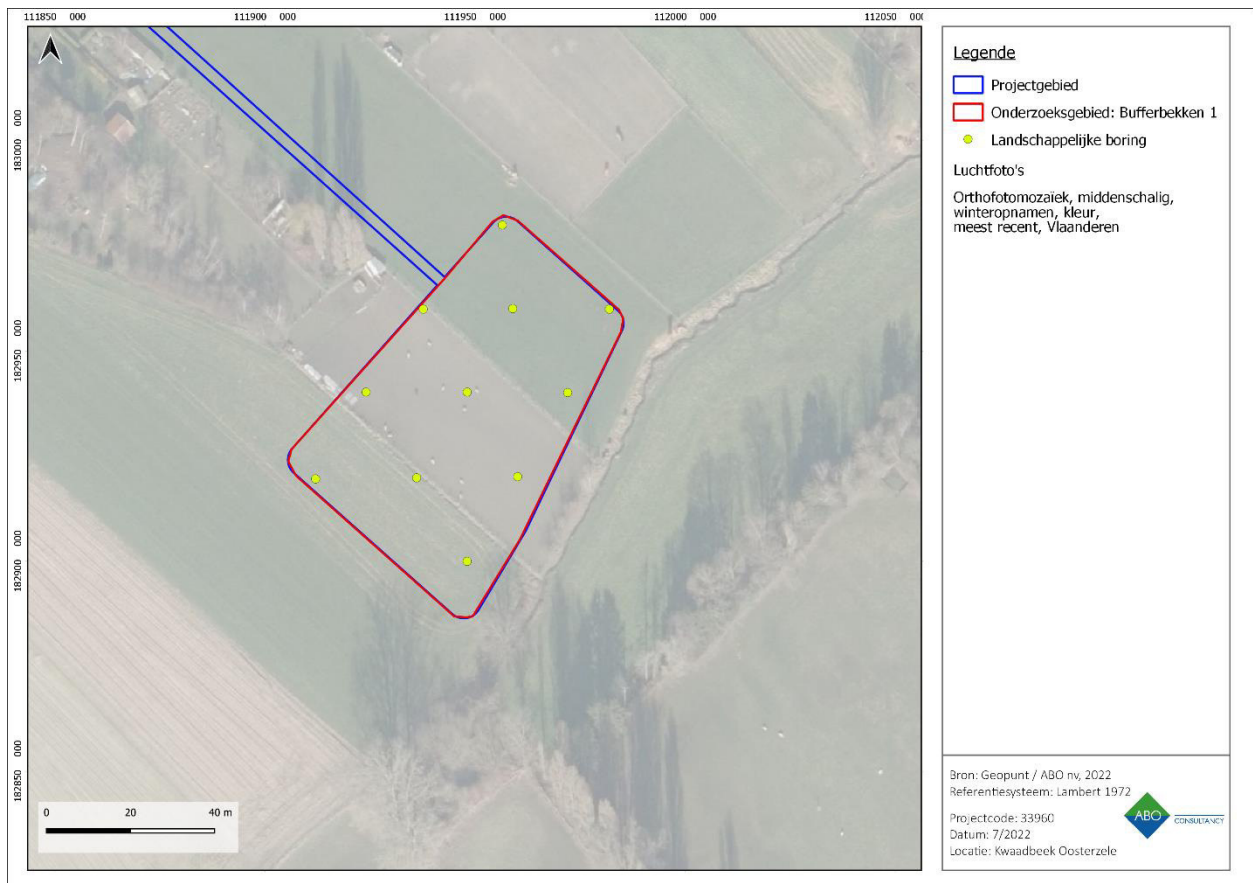
4.1.2 METHODOLOGIE EN STRATEGIE

In functie van het beantwoorden van de bovenstaande onderzoeksvragen worden 11 manuele boring voorgeschreven uit te voeren met een Edelmanboor (diameter 7 cm). De boringen worden in een regelmatig, verspringend driehoeksgrid van 24 meter bij 20 meter – d.i. 24 meter tussen de boringen binnen één raai en 20 meter tussen de raaien. De (assistent) aardwetenschapper kan van dit grid afwijken mits gegronde verantwoording hiervan in de rapportage.

- De lokalisering en hoogtebepaling van de boorpunten gebeurt conform CGP 7.3.2.2°.
- De beschrijving en verwerking van de profielen gebeurt conform CGP 6.11.8 en CGP 7.3.3.5°
- De documentatie, verwerking, interpretatie en waardering van eventuele vondsten gebeurt conform CGP 11.3.2 en 12.5.4.
- Er is geen staalname voor natuurwetenschappelijk materiaal in functie van paleo-ecologische of ecologisch-archeologische interpretaties verplicht (CGP 9.5.1.).

Zone	Oppervlakte	Grid	Boordiameter	Maximale maaswijdte	Aantal
Terrein aan de Warandewaterloop (Zone B)	ca. 3.980 m ²	24x20 m	7 cm	Niet van toepassing	11

Tabel 17: Technische gegevens voor het voorgestelde landschappelijk booronderzoek.



Figuur 38: Meest recente luchtfoto met aanduiding van de boorpunten voor het landschappelijk bodemonderzoek.

4.1.3 ACTOREN

Elk veldteam bestaat minstens uit een (**assistent-)**aardwetenschapper met ervaring inzake de bodem- en sedimenttypes eigen aan de verwachte ondergrond van het onderzoeksgebied, namelijk zandleembodems (CGP 7.3.2. en CGP 10.2.1.).

4.1.4 RANDVOORWAARDEN

In het geval dat een onverwachts gezondheids- of veiligheidsrisico optreedt, wordt het onderzoek niet uitgevoerd.

4.1.5 EINDCRITERIA

Het landschappelijk bodemonderzoek wordt als succesvol beschouwd als alle aardkundige entiteiten op een wetenschappelijke verantwoorde wijze onderzocht werden, wetenschappelijk onderbouwde antwoorden kunnen worden geformuleerd op de onderzoeksvragen, afdoende uitspraken kunnen worden geformuleerd in verband met het vervolg van het onderzoekstraject en een rapport kan worden opgeleverd.

- d) Als het landschappelijk bodemonderzoek bewijs levert voor een bodemopbouw met **minstens een A-B-C-sequentie en/of voor begraven bodemrelicten**, wordt bijkomend vooronderzoek aanbevolen in de vorm van **verkennend archeologisch booronderzoek** dat eventueel wordt aangevuld met een waarderend archeologisch booronderzoek en/of proefputten in functie van steentijdpotentieel. Naderhand wordt nog een proefsleuvenonderzoek uitgevoerd om het grondsporenbestand uit latere periodes te evalueren.

- e) Als het landschappelijk bodemonderzoek bewijs levert voor een bodemopbouw met **minstens** een **heterogene toplaag (Ap)** op een **intacte C** en de **afwezigheid** van **begraven bodemrelicten** wordt een **proefsleuvenonderzoek** geadviseerd om sporensites uit latere archeologische periodes te evalueren.
- f) Indien het landschappelijk bodemonderzoek aangeeft dat **(delen van) het onderzoeksgebied diepgaand verstoord zijn** en alle aardkundige eenheden interessant voor archeologische resten derhalve ontbreken, wordt voor (deze delen van) het perceel geen bijkomend vooronderzoek aanbevolen en volgt een **vrijgave** voor (deze zones van) het perceel.

4.2 STAP 2: VOORONDERZOEK IN FUNCTIE VAN STEENTIJD ARTEFACTENSITES (OPTIONEEL)

Het bureauonderzoek kon geen eenduidige aan- of afwezigheid van archeologische erfgoedwaarden aantonen ter hoogte van het onderzoeksgebied. Archeologische resten in de omgeving suggereren echter menselijke aanwezigheid tijdens de steentijden. De bewaring van een steentijd artefactensite ter hoogte van het bufferbekken wordt bepaald door lokale factoren, met name de bodem, de geomorfologie en de landschappelijke tafonomie³². Uit het Verslag van Resultaten blijkt volgens de bodemkaart de mogelijke aanwezigheid van goed bewaarde bodems. Op basis van historische kaarten en luchtfoto's dient er van uit gegaan te worden dat de locatie steeds onbebouwd geweest is, waardoor de oorspronkelijke bodemopbouw kan bewaard zijn. Het uit te voeren landschappelijke booronderzoek moet dit echter bevestigen of weerleggen. Omdat het in deze fase van het bureauonderzoek echter niet kan uitgesloten worden, wordt het traject voor steentijdartefactensites opgenomen in het programma van maatregelen.

Met uitzondering van het neolithicum, worden resten uit de steentijd nagenoeg zonder uitzondering aangetroffen in de vorm van artefactensites. De desbetreffende actoren onderhielden een mobiel jager-verzamelaarsbestaan, waardoor de kampplaatsen van deze gemeenschappen ruimtelijk erg beperkt zijn. Binnen de vondstconcentraties doen zich daarenboven sterke dichtheidsverschillen voor. Verder zijn ca. 90% van de artefacten kleiner dan 1 centimeter en zijn sporen zeer zeldzaam. Een machinaal vooronderzoek in de vorm van proefsleuven is dan ook ongeschikt als methode in functie van het ontdekken en evalueren van steentijdvindplaatsen³³.

4.2.1 FASERING VOORONDERZOEK

Zoals hierboven verduidelijkt, zijn archeologische resten van mobiele artefactensites veel sterker vertegenwoordigd in de vorm van vondsten dan sporen. Daarenboven zijn de vondstconcentraties vaak beperkt in hun omvang en is de overgrote meerderheid van de archeologische indicatoren erg klein. Het lokaliseren, identificeren en waarderen van zulke sites vereist dan ook een specifieke en gefaseerde methodologie. De resultaten van elke fase van het vooronderzoek dienen geëvalueerd te worden om op basis daarvan de volgende fase te bepalen en te specificeren.

Om de fasen van het onderzoek methodologisch uit te werken, dient uit een reeks technieken gekozen te worden ten aanzien van de specifieke vraagstelling in de specifieke context van het te onderzoeken terrein. De geselecteerde techniek dient per fase zo doeltreffend en efficiënt mogelijk te zijn. Zo dient in het proces van de bepaling van de methodologie betreffende het vooronderzoek met ingreep in de bodem in functie van steentijd artefactensites allereerst rekening te worden gehouden met de kenmerken van het te onderzoeken terrein. Er is namelijk een sterke regionale diversiteit binnen Vlaanderen omtrent

³² Specifieke karakteristieken met mogelijk positieve (bv. het voorkomen van veen) of negatieve gevolgen (bv. erosie, ploegen).

³³ Met uitzondering van neolithische sites, hiervoor is proefsleuven als vooronderzoek de meest aangewezen methode.

steentijdvindplaatsen betreffende het voorkomen, de aard, de context en de bewaring van de steentijd artefactensite. Het landschap is hierin mede bepalend.³⁴

Het verder vooronderzoek in functie van steentijd artefactensites kan worden uitgevoerd door middel van twee verschillende methoden die hieronder verder worden besproken:

- booronderzoek;
- proefputten.

Voorgaande informatie in acht nemend, wordt voor het vooronderzoek in functie van steentijd artefactensites op dit specifieke terrein gekozen voor een onderzoek in de vorm van een verkennend archeologisch booronderzoek. Aan de hand van een verkennend archeologisch booronderzoek kan een eerste inschatting gemaakt worden met betrekking tot de aan- of afwezigheid van artefactensites³⁵ ter hoogte van het onderzoeksgebied. Op basis van de resultaten van dit booronderzoek wordt de vervolgstategie bepaald:

- Bij het **aantreffen van (een) indicator(en)**³⁶ voor steentijdsites binnen het verkennend archeologisch booronderzoek volgt bijkomend vooronderzoek in de vorm van een waarderend archeologisch booronderzoek en/of proefputten in functie van steentijdsites.
- Bij het **uitblijven van (een) indicator(en) voor steentijdsites** volgt een proefsleuvenonderzoek. Een archeologisch booronderzoek kan immers geen sporensites in kaart brengen en bijgevolg nooit afdoende uitspraken doen over hun aan- of afwezigheid.

Alle vormen van vooronderzoek in functie van steentijd artefactensites dienen plaats te vinden voor eventueel vooronderzoek in functie van sporensites. Na elke fase van het vooronderzoek dienen de resultaten geëvalueerd te worden ten aanzien van het bepalen en specificeren van de eventuele volgende fase.

4.2.2 VOORONDERZOEK MET INGREEP IN DE BODEM

Zowel het verkennend archeologisch en waarderend archeologisch booronderzoek als de proefputten zijn *sampling*-technieken. Een booronderzoek biedt een relatief kleine steekproef en kan hierdoor dus ook relatief weinig vondsten opleveren. Deze onderzoeksmethode is vooral geschikt in vertrouwde contexten en contexten met een hoge vondstdensiteit. Het is een relatief snelle en efficiënte methode om steentijd artefactensites te lokaliseren en om hieraan voor zover mogelijk een eerste (voorlopig) waardeoordeel toe te kennen.

Het booronderzoek kan mogelijk een beter beeld geven van de:

- aanwezigheid site/concentratie;
- bewaringstoestand;
- lokalisatie (punt)concentratie;
- begrenzing site.

³⁴ Van Gils en Meylemans, 2017.

³⁵ Voornamelijk maar niet exclusief steentijdsites.

³⁶ Zie verder. Een archeologische indicator kan zowel een lithisch artefact als handgevormd aardewerk zijn, al dan niet in combinatie met een ecofact ((verbrand) bot, (verkoelde) hazelnootdoppen of graan en evt. verbrande leem, houtskool of onverbrand botmateriaal).

Proefputten bieden een groter monster met mogelijk meer vondsten en zo ook mogelijk meer diagnostische artefacten. Deze onderzoeksmethode is effectiever bij sites met een lage vondstdensiteit. Daarenboven bieden proefputten als voordeel dat ze meer en duidelijkere profielen opleveren. Dit is effectiever bij ongekende of complexe contexten. Daarentegen betekent de grotere omvang van deze bodembemonstering ook een grotere verstoringsgraad en een hogere kostprijs.

Het proefputtenonderzoek kan mogelijk een beter beeld geven van de:

- lokalisatie concentratie;
- begrenzing concentratie
- bewaringstoestand;
- vondstdensiteit;
- (voorlopige) datering.

4.2.3 VERKENNEND ARCHEOLOGISCH BOORONDERZOEK

Het doel van het verkennend archeologisch booronderzoek is het opsporen van archeologische sites door middel van boringen. Daarnaast kunnen de verkennende archeologische boringen lokaal ook dienen ter nazicht van de aardkundige opbouw en ontstaansgeschiedenis van de ondergrond en het landschap (CGP 8.4).

Door middel van het verkennend archeologisch booronderzoek worden steentijd artefactensites opgespoord door het verzamelen van sedimenten per aardkundige eenheid of antropogene laag. Daarenboven bieden de verkennend archeologische boringen natuurgetrouwe doorsnedes van de aanwezige aardkundige eenheden o antropogene lagen. De boringen dienen uitgevoerd te worden opdat de resultaten hiervan tot conclusies kunnen leiden die gelden voor het gehele terrein (CGP 8.4).

Mogelijk?	Nuttig?	Schadelijk?	Noodzakelijk?
Ja	Enkel indien het landschappelijk booronderzoek hier aanleiding toe geeft.	Nee, boringen hebben slechts een beperkte impact op het bodemarchief.	Enkel indien het landschappelijk booronderzoek hier aanleiding toe geeft, dient een verkennend archeologisch booronderzoek uitgevoerd te worden om steentijd artefactensites op te sporen.

Tabel 18: Overzicht toepasbaarheid, uitvoerbaarheid en noodzakelijkheid van het verkennend booronderzoek

4.2.3.1 ONDERZOEKSVRAGEN

Voor zover mogelijk en ter bepaling van het eventuele vervolg van het vooronderzoek, alsook de specifieke methodologie hiervan, dient een wetenschappelijk onderbouwd antwoord te worden gegeven op de volgende onderzoeksvragen:

Onderzoeksvragen
11. Zijn er artefacten aanwezig?
12. Wat is de aard van deze artefacten?
13. Is het mogelijk een eerste (voorlopige) datering te bieden?
14. Wat is de ruimtelijke spreiding van deze artefacten (horizontaal en verticaal)?
15. Zijn er patronen te herkennen in de ruimtelijke spreiding van de positieve boringen? Duiden deze mogelijk op concentraties?

16. Kunnen eerder bekomen aardkundige gegevens worden aangevuld, verfijnd of bijgesteld?
17. Wat zegt de landschappelijke situatie van de artefacten m.b.t. het reliëf, het bodemtype, de geologische eenheid en de hydrologie over het landgebruik vanuit een synchroon en diachroon perspectief?
18. Zijn er andere (antropogene) indicatoren van een steentijdsite aanwezig?
19. Kan er een eerste (voorlopige) inschatting worden gemaakt van de bewaringsgraad van de site / concentraties?
20. Worden de vindplaatsen bedreigd door de geplande werkzaamheden en/of is er mogelijkheid tot behoud in situ? Zijn er eventueel maatregelen nodig om aan het behoudsprincipe te voldoen? Indien dit niet mogelijk is: welk vervolgonderzoek dient te worden uitgevoerd?

Tabel 19: Overzicht onderzoeksvragen verkennend booronderzoek

4.2.3.2 METHODOLOGIE EN STRATEGIE

In functie van het beantwoorden van de bovenstaande onderzoeksvragen worden manuele boringen voorgeschreven, uit te voeren met een edelmanboor met een diameter van minstens 10 centimeter. Het grid, de plaatsing van het grid en de resolutie van de verkennend archeologische boringen worden bepaald op basis van de resultaten van het landschappelijk bodemonderzoek en ten aanzien van het op wetenschappelijk relevante wijze kunnen beantwoorden van de onderzoeksvragen. Als minimum wordt een regelmatig, verspringend driehoeksgrid van 12 meter bij 10 meter gebruikt, conform CGP 8.4. De veldwerkleider kan van dit grid afwijken mits gegronde verantwoording hiervan in de rapportage. De boringen moeten hoe dan ook zo geplaatst worden opdat de resultaten hiervan tot conclusies kunnen leiden die gelden voor het gehele terrein.

Er dienen volledige boorprofielen te worden bekomen, waarbij de representatieve aardkundige eenheden of antropogene laag/lagen en indien potentieel interessant ook de bouwvoor ingezameld zal worden (CGP 8.4). Waar de natuurlijke bodemopbouw niet of beperkt verstoord is en een goede bewaring vertoont, worden alle bodemhorizonten, inclusief de minerale A-horizont en de bovenste laag van de C-horizont ingezameld om een zo volledig en duidelijk mogelijk beeld van de verticale vondstenspreiding te krijgen. De eenheden of lagen worden gescheiden ingezameld. De stalen dienen afzonderlijk nat gezeefd te worden over een zeef met een maaswijdte van maximaal 2mm conform CGP 8.4. Na het gecontroleerd drogen van de zeefstalen worden deze onderzocht in functie van de aanwezigheid van zowel lithisch materiaal als andere artefacten en ecofacten die eventueel kunnen dienen als bijkomende archeologische indicatoren (zie verder).

- De lokalisering en hoogtebepaling van de boorpunten gebeurt conform CGP 8.4.
- De staalname (volume, lagen en diepte) en het zeven gebeurt conform CGP 8.4.
- De beschrijving en verwerking van de profielen gebeurt conform CGP 6.11.8 en CGP 8.4.
- De documentatie, verwerking, interpretatie en waardering van eventuele vondsten gebeurt conform CGP 11.3.2 en CGP 12.5.7.
- Met uitzondering van macroscopisch zichtbare natuurwetenschappelijke vondsten, is er geen staalname verplicht voor natuurwetenschappelijk materiaal in functie van paleo-ecologische of ecologisch-archeologische interpretaties (CGP 9.5.3).

De verwachte stratigrafie kan lokaal afwijken. De verkennend archeologische boringen kunnen dan ook lokaal een meer gedetailleerd beeld vormen van de bodemopbouw en –bewaring. Op basis van elk boorprofiel dient dan ook de ontstaansgeschiedenis gereconstrueerd te worden conform CGP 8.4. De resultaten worden getoetst aan het referentiekader van het landschappelijk bodemonderzoek en kunnen eventueel nieuwe referentieprofielen opleveren waar er lokaal afwijkende profielen worden geobserveerd.

De resultaten van het verkennend archeologisch booronderzoek zijn bepalend voor de (wijze van) uitvoer van het eventueel verder onderzoek. Indien er minstens één positieve boring is, volgt verder vooronderzoek in de vorm van een waarderend archeologisch booronderzoek en / of proefputten in functie van steentijd artefactensites. Een positieve boring is een boring met tenminste één artefact. Dit kan zowel een lithisch artefact als handgevormd aardewerk zijn. Daarenboven moet er ook gelet worden op de eventuele aanwezigheid van ecofacten. Een ecofact kan (verbrand) bot, (verkoalde) hazelnootdoppen of graan zijn. Het voorkomen van verbrande leem, houtskool of onverbrand botmateriaal op zich, is geen sluitende indicator van menselijke aanwezigheid in de steentijd. In combinatie met duidelijk antropogeen materiaal kan dit echter versterkend werken.

4.2.3.3 *ACTOREN*

Het veldteam bestaat minstens uit een veldwerkleider met ervaring in verkennend booronderzoek en kennis van steentijdartefacten(sites) en een assistent-archeoloog. Een (assistent-)aardkundige kan de archeologen bijstaan (CGP 8.4).

4.2.3.4 *RANDVOORWAARDEN*

In het geval dat een onverwachts gezondheids- of veiligheidsrisico optreedt, wordt het onderzoek niet uitgevoerd.

4.2.3.5 *EINDCRITERIA*

Het verkennend archeologisch booronderzoek wordt als succesvol beschouwd indien:

- alle aardkundige entiteiten of archeologische niveaus relevant voor artefactensites op een wetenschappelijk verantwoorde wijze onderzocht zijn,
- kan worden bepaald of er zich al dan niet een steentijd artefactensite bevindt binnen het studiegebied,
- bovenstaande onderzoeksvragen in de mate van het mogelijke voorzien zijn van wetenschappelijk onderbouwde antwoorden,
- er afdoende uitspraken kunnen worden geformuleerd ten aanzien van het vervolg van het onderzoekstraject,
- een nota kan worden opgeleverd.

4.2.4 **WAARDEREND ARCHEOLOGISCH BOORONDERZOEK**

Het doel van het waarderend archeologisch booronderzoek is om de 'reeds opgespoorde archeologische sites te evalueren' (CGP 8.5). Waar het verkennend archeologisch booronderzoek enkel de vondstdensiteit van puntlocaties weergeeft, kan een waarderend archeologisch booronderzoek dit beeld bijsturen. Dit gebeurt door middel van een booronderzoek in een denser grid, wat de trefkans aanzienlijk verhoogt. Het biedt de mogelijkheid om meer positieve puntlocaties te lokaliseren door de boringen tussen de positieve puntlocaties van het voorgaand verkennend archeologisch booronderzoek te plaatsen. Verder kan het waarderend archeologisch booronderzoek ook meer gedetailleerde informatie leveren betreffende de aardkundige opbouw en ontstaansgeschiedenis van de ondergrond en het landschap (CGP 8.5). Het waarderend archeologisch booronderzoek resulteert zo in een meer gedetailleerd beeld van het terrein, dat bepalend is voor de (wijze van) uitvoer van het eventueel verder (voor)onderzoek.

Mogelijk?	Nuttig?	Schadelijk?	Noodzakelijk?
Ja	Enkel indien het verkennend archeologisch booronderzoek hier aanleiding toe geeft.	Nee, boringen hebben slechts een beperkte impact op het bodemarchief.	Enkel indien het verkennend archeologisch booronderzoek hier aanleiding toe geeft, dient een waarderend archeologisch booronderzoek uitgevoerd te worden om steentijd artefactensites verder te onderzoeken.

Tabel 20: Overzicht toepasbaarheid, uitvoerbaarheid en noodzakelijkheid van het waarderend booronderzoek.

4.2.4.1 ONDERZOEKSVRAGEN

Voor het bepalen van de strategie in de volgende stappen van het onderzoekstraject moet vooreerst een wetenschappelijk onderbouwd antwoord gegeven worden op de volgende onderzoeksvragen:

Onderzoeksvragen
11. Wat is de aard van de artefacten?
12. Is het mogelijk een (eerste) (voorlopige) datering te bieden?
13. Wat is de ruimtelijke spreiding van deze artefacten (horizontaal en verticaal)?
14. Zijn er patronen te herkennen in de ruimtelijke spreiding van de positieve boringen? Duiden deze mogelijk op concentraties?
15. Kunnen eerder bekomen aardkundige gegevens worden aangevuld, verfijnd of bijgesteld?
16. Wat zegt de landschappelijke situatie van de concentraties m.b.t. het reliëf, het bodemtype, de geologische eenheid en de hydrologie over het landgebruik vanuit een synchroon en diachroon perspectief?
17. Konden er andere antropogene indicatoren worden aangetroffen?
18. Kan er een (eerste) (voorlopige) inschatting worden gemaakt van de bewaringsgraad van de site / concentraties?
19. Kan er een eerste (voorlopig) idee gevormd worden over de aard van de site?
20. Worden de vindplaatsen bedreigd door de geplande werkzaamheden en/of is er mogelijkheid tot behoud in situ? Zijn er eventueel maatregelen nodig om aan het behoudsprincipe te voldoen? Indien dit niet mogelijk is: welk vervolgonderzoek dient te worden uitgevoerd?

Tabel 21: Overzicht onderzoeksvragen waarderend booronderzoek.

4.2.4.2 METHODOLOGIE EN STRATEGIE

In functie van het beantwoorden van de bovenstaande onderzoeksvragen worden manuele boringen voorgeschreven, uit te voeren met een edelmanboor met een diameter van minstens 10 centimeter. Het grid, de plaatsing van het grid en de resolutie worden bepaald op basis van de resultaten van het voorgaand landschappelijk bodemonderzoek en verkennend archeologisch booronderzoek en ten aanzien van het op wetenschappelijk relevante wijze kunnen beantwoorden van de onderzoeksvragen. Het minimum is een regelmatig, verspringend driehoeksgrid van minstens 6 meter bij 5 meter conform CGP 8.5. De veldwerkleider kan van dit grid afwijken mits gegronde verantwoording hiervan in de rapportage.

Er worden stalen genomen van alle aardkundige eenheden die steentijdresten kunnen bevatten. De precieze bemonsteringsstrategie is afhankelijk van de resultaten van de verkennende archeologische boringen. De stalen worden afzonderlijk nat gezeefd over een zeef met een maaswijdte van maximaal 2mm, conform CGP 8.5. Na het gecontroleerd drogen van de zeefstalen worden deze onderzocht in functie van

de aanwezigheid van zowel lithisch materiaal als andere artefacten en ecofacten die eventueel kunnen dienen als bijkomende archeologische indicatoren.

- De lokalisering en hoogtebepaling van de boorpunten gebeurt conform CGP 8.5.
- De staalname (volume, lagen en diepte) en het zeven gebeurt conform CGP 8.5 en CGP 8.5.
- De beschrijving en verwerking van de profielen gebeurt conform CGP 6.11.8 en CGP 8.5.
- De documentatie, verwerking, interpretatie en waardering van eventuele vondsten gebeurt conform CGP 11.3.2 en CGP 12.5.7.
- De staalname voor natuurwetenschappelijk materiaal in functie van paleo-ecologische of ecologisch-archeologische interpretaties gebeurt conform CGP 9.5.4.

De verwachte stratigrafie kan lokaal afwijken. De boringen kunnen dan ook lokaal een meer gedetailleerd beeld vormen van de bodemopbouw en –bewaring. Op basis van elk boorprofiel dient de ontstaansgeschiedenis gereconstrueerd te worden. Zo kan het referentieprofiel van het landschappelijk bodemonderzoek, eventueel bijgesteld op basis van de profielen waargenomen tijdens het verkennend archeologisch booronderzoek, verder getoetst en gespecificeerd worden.

De resultaten van het waarderend archeologisch booronderzoek zijn bepalend voor de (wijze van) uitvoering van het eventueel verder onderzoek.

4.2.4.3 *ACTOREN*

Het veldteam bestaat minstens uit een veldwerkleider met ervaring in waarderend booronderzoek en kennis van steentijdartefacten(sites) en een assistent-archeoloog. Een (assistent-)aardkundige kan de archeologen bijstaan (CGP 8.5).

4.2.4.4 *RANDVOORWAARDEN*

In het geval dat een onverwachts gezondheids- of veiligheidsrisico optreedt, wordt het onderzoek niet uitgevoerd.

4.2.4.5 *EINDCRITERIA*

Het waarderend archeologisch booronderzoek wordt als succesvol beschouwd indien:

- alle aardkundige entiteiten of archeologische niveaus relevant voor artefactensites op een wetenschappelijk verantwoorde wijze onderzocht zijn,
- bovenstaande onderzoeksvragen in de mate van het mogelijke voorzien zijn van wetenschappelijk onderbouwde antwoorden,
- er afdoende uitspraken kunnen worden geformuleerd in verband met het vervolg van het onderzoekstraject,
- een nota kan worden opgeleverd.

4.2.5 **PROEFPUTTEN IN FUNCTIE VAN STEENTIJD ARTEFACTENSITES**

Het doel van het onderzoek door middel van proefputten in functie van steentijd artefactensites is om door een beperkt maar statistisch representatief deel van een terrein op te graven, uitspraken te kunnen doen over de archeologische waarde van het gehele terrein (CGP 8.7). Deze vorm van vooronderzoek kan bijdragen ten aanzien van het beantwoorden van de onderzoeksvragen en/of het maken van een

wetenschappelijk gefundeerde beslissing omtrent het eventueel vervolgonderzoek, kan een onderzoek in de vorm van proefputten meer inzicht bieden.

Zowel de omvang van de proefputten als de inplanting / het gehanteerde grid hiervan wordt bepaald op basis van:

- de ondergrond,
- de onderzoeksvragen en doelstellingen van het onderzoek,
- de te verwachte vondstendensiteit (o.b.v. de resultaten van voorgaand archeologisch booronderzoek) en
- de te verwachten vondstspreading (o.b.v. de resultaten van voorgaand archeologisch booronderzoek) (CGP 8.7).

Gezien de omvang van een proefput biedt deze methode een beduidend grotere kans op het aantreffen van artefacten. Zo wordt ook de kans op het aantreffen van dateerbare diagnostische artefacten vergroot. Daarenboven biedt een proefput het voordeel dat deze een ruimer beeld biedt van de stratigrafie, met duidelijke profielen. Echter, net omwille van diens omvang, is een proefput sterker verstorend en duurer ten opzichte van een boring.

Het proefputtenonderzoek kan mogelijk een beter beeld geven van de:

- (voorlopige) datering;
- vondstdensiteit;
- bewaringstoestand;
- lokalisatie concentratie (enkel bij proefputten in grid of kruis);
- begrenzing concentratie (enkel bij proefputten in grid of kruis).

De resultaten van het onderzoek in de vorm van proefputten in functie van steentijd artefactensites zijn bepalend voor de (wijze van) uitvoer van het eventueel verder onderzoek.

4.2.5.1 ONDERZOEKSVRAGEN

Voor het bepalen van de strategie in de volgende stappen van het onderzoekstraject moet vooreerst een wetenschappelijk onderbouwd antwoord gegeven worden op de volgende onderzoeksvragen.

Onderzoeksvragen
11. Wat is de aard van de artefacten?
12. Is het mogelijk een (eerste) (voorlopige) datering te bieden?
13. Wat is de ruimtelijke spreiding van deze artefacten (horizontaal en verticaal)?
14. Zijn er vuursteenconcentraties aanwezig? Wat is de ruimtelijke spreiding van deze concentraties?
15. Kunnen eerder bekomen aardkundige gegevens worden aangevuld, verfijnd of bijgesteld?
16. Wat zegt de landschappelijke situatie van de concentraties m.b.t. het reliëf, het bodemtype, de geologische eenheid en de hydrologie over het landgebruik vanuit een synchroon en diachroon perspectief?
17. Konden er andere antropogene indicatoren worden aangetroffen?
18. Kan er een meer gedetailleerde inschatting worden gemaakt van de bewaringsgraad van de site / concentratie(s)?
19. Kan er een (voorlopig) idee gevormd worden over de aard van de site?

20. Worden de vindplaatsen bedreigd door de geplande werkzaamheden en/of is er mogelijkheid tot behoud in situ? Zijn er eventueel maatregelen nodig om aan het behoudsprincipe te voldoen? Indien dit niet mogelijk is: welk vervolgonderzoek dient te worden uitgevoerd?

Tabel 22: Overzicht onderzoeksvragen proefputtenonderzoek i.f.v. steentijd artefactensites

4.2.5.2 *METHODOLOGIE EN STRATEGIE*

De proefputten kunnen geplaatst worden waar nodig of er kan gebruik worden gemaakt van een vast grid met maximumresolutie van 15 bij 18m (CGP). De veldwerkleider kan van dit grid afwijken mits gegronde verantwoording hiervan in de rapportage. De proefputten zijn vierkant en worden manueel gegraven³⁷. Ze zijn 1m² of 0,25m² groot. Het opgegraven sediment wordt ingezameld per arbitrair niveau van maximaal 10cm of per aardkundige eenheid (tenzij deze meer dan 10cm dik is). De bepaling van het niveau van inzameling gebeurt ten aanzien van het bekomen van het maximum aan relevante verticale ruimtelijke informatie. De ingezamelde stalen worden afzonderlijk nat gezeefd over een zeef met een maaswijdte van maximaal 2mm (CGP 8.7).

- De lokalisering en hoogtebepaling van de proefputten gebeurt conform CGP 8.7.
- De staalname (volume, lagen en diepte) en het zeven gebeurt conform CGP 8.7.
- De beschrijving en verwerking van de referentieprofielen gebeurt conform CGP 6.11.8 en CGP 8.7.
- De documentatie, verwerking, interpretatie en waardering van eventuele vondsten gebeurt conform CGP 11.3.2 en CGP 12.5.7.
- De staalname voor natuurwetenschappelijk materiaal in functie van paleo-ecologische of ecologisch-archeologische interpretaties gebeurt conform CGP 9.5.5.

4.2.5.3 *ACTOREN*

Het veldteam bestaat minstens uit een veldwerkleider met ervaring met proefputten in functie van steentijd artefactensites en kennis van steentijdartefacten(sites) en een assistent-archeoloog. Een (assistent-)aardkundige kan de archeologen bijstaan (CGP 8.7).

4.2.5.4 *RANDVOORWAARDEN*

Indien nodig wordt de afdekkende grond gescheiden afgegraven en bewaard naast de proefputten. Het dichten van de putten heeft als doel de originele bodemopbouw en de draagkracht van de ondergrond voorafgaand aan de aanvang van het veldwerk te evenaren.

Moesten er zich sporen in het opgravingsvlak bevinden, worden deze geregistreerd en ingemeten. De vulling hiervan wordt afzonderlijk ingezameld en verwerkt.

In het geval dat een onverwachts gezondheids- of veiligheidsrisico optreedt, wordt het onderzoek niet uitgevoerd.

4.2.5.5 *EINDCRITERIA*

Het onderzoek in de vorm van proefputten in functie van steentijd artefactensites wordt als succesvol beschouwd indien:

- alle aardkundige entiteiten of archeologische niveaus relevant voor artefactensites op een wetenschappelijk verantwoorde wijze onderzocht zijn,

³⁷ Waar noodzakelijk en mogelijk wordt het bovenliggend afdekkend sedimentpakket machinaal verwijderd.

- wetenschappelijk onderbouwde antwoorden kunnen worden geformuleerd op de onderzoeksvragen,
- afdoende uitspraken kunnen worden geformuleerd in verband met het vervolg van het onderzoekstraject,
- een nota kan worden opgeleverd.

Na het vooronderzoek dient een evaluatie te worden gemaakt met het oog op het al dan niet uitvoeren van een verder onderzoek in de vorm van een archeologische opgraving in functie van steentijd artefactensites of het eventueel in situ bewaren van de site. Hierbij dient een inschatting te worden gemaakt van het potentieel op kenniswinst.

4.3 STAP 3: VOORONDERZOEK I.F.V. SPORENSITES D.M.V. PROEFSLEUVEN (OPTIONEEL)

Het bureauonderzoek kon geen eenduidige aan- of afwezigheid van archeologische erfgoedwaarden aantonen ter hoogte van het onderzoeksgebied. Archeologische resten in de omgeving suggereren menselijke aanwezigheid vanaf de steentijden.

Vanaf het neolithicum worden archeologische resten doorgaans aangetroffen als sporensites. Door de complexe samenhang van deze sporen kan een archeologisch booronderzoek hierover geen afdoende uitspraken doen. Proefsleuven, waarbij een statistisch representatief deel van het terrein opgegraven wordt, is een geschikte methode om sporensites in kaart te brengen als ook om inzicht te genereren inzake de aard, de ruimtelijke spreiding, de datering en de bewaring ervan.

Mogelijk?	Nuttig?	Schadelijk?	Noodzakelijk?
Ja	Enkel indien het landschappelijk booronderzoek hier aanleiding toe geeft.	Het antwoord op deze vraag is dubbel: proefsleuven hebben een grotere impact op het bodemarchief omwille van hun omvang maar laten wel toe op een zo (kosten)efficiënt mogelijke manier een inschatting te maken van archeologische sporensites.	Indien er nog sporensites te verwachten zijn op het terrein dient een proefsleuvenonderzoek uitgevoerd te worden om ze op te sporen en te waarderen.

Tabel 23: Overzicht toepasbaarheid, uitvoerbaarheid en noodzakelijkheid van proefsleuvenonderzoek.

4.3.1 ONDERZOEKSVRAGEN

Voor het bepalen van de strategie in de volgende stappen van het onderzoekstraject moet vooreerst een wetenschappelijk onderbouwd antwoord gegeven worden op de volgende onderzoeksvragen. Een overzicht:

Hoofdvraag	Antwoord	Bijvra(a)g(en)
1. Zijn er grondsporen aanwezig?	Ja	a. Wat is hun aard? b. Wat is hun bewaringstoestand? c. Wat is hun verspreiding? d. Wat is de densiteit? e. Hoe verloopt de ruimtelijke horizontale spreiding? f. Hoe verloopt de ruimtelijke verticale spreiding? g. Zijn er verschillende niveaus van sporen aanwezig? h. Behoren de resten tot één of meerdere periodes? i. Gaat het om losse sporen zonder ruimtelijke samenhang of maken ze deel uit van één of meerdere archeologische

		structuren of concentraties? Geef een interpretatie en voorzie argumentatie. j. Wat is de datering van de sporen op basis van het vondstmateriaal, de versnijdingen en/of opvulling van de sporen en de daarmee gepaarde fasering?
	Nee	d. Wat kan de afwezigheid ervan verklaren? e. Is deze anomalie natuurlijk of antropogeen? f. Wat is de omvang van deze anomalie?
2. Zijn er artefacten aanwezig?	Ja	j. Wat is hun aard? k. Wat is hun bewaringstoestand? l. Wat is hun verspreiding? m. Wat is de densiteit? n. Hoe verloopt de ruimtelijke horizontale spreiding? o. Hoe verloopt de ruimtelijke verticale spreiding? p. Behoren de resten tot één of meerdere periodes? q. Gaat het om losse artefacten of komen ze voor in verband met één of meerdere sporen of maken ze deel uit van één of meerdere archeologische structuren? Geef een interpretatie en voorzie argumentatie. r. Zijn er verschillende niveaus van sporensites aanwezig?
	Nee	d. Wat kan de afwezigheid van archeologische resten verklaren? e. Is deze anomalie natuurlijk of antropogeen? f. Wat is de omvang van deze anomalie?
3. Kan een ruimtelijke afbakening gemaakt worden van de zones met archeologische sporen of artefacten?		
4. Kunnen archeologische vindplaatsen op basis van het sporen/artefactenbestand in tijd, ruimte en functie afgebakend worden? Waarom?		
5. Kan het vindplaatstype (bewoning, economisch, funerair, religieus, militair) worden bepaald op basis van de aard van de contexten en/of het vondstmateriaal? Waarom?		
6. Wat zegt de landschappelijke ligging (reliëf, bodemtype, geologische eenheid en hydrologie) van de archeologische erfgoedwaarden over het vroegere landgebruik volgens een synchroon en diachroon perspectief?		
7. Wat is de impact van de geplande werken op het archeologisch bodemarchief?		
8. Is er mogelijkheid tot behoud <i>in situ</i> en zijn er eventueel maatregelen nodig om aan het behoudsprincipe te voldoen?		
9. Indien behoud <i>in situ</i> van het archeologisch erfgoed onmogelijk of onwenselijk is in het kader van de geplande bodemingrepen: kan een afbakening gemaakt worden van bepaalde delen van het terrein die voorafgaand aan de werkzaamheden moeten onderzocht worden? e. Welke site-specifieke vragen moeten bij een eventueel vervolgonderzoek door middel van een opgraving, beantwoord worden? f. Is voor het beantwoorden van deze vragen aanvullend natuurwetenschappelijk onderzoek nodig? Zo ja, welk? En welk type staalnamen, inclusief hoeveelheid, is hiervoor noodzakelijk? g. Waarop moet specifiek gelet worden tijdens het vervolgonderzoek, zowel op methodologisch als strategisch vlak? h. Kan er een inschatting gemaakt worden over budget, tijdsduur, personeelsbezetting, personeelskwalificaties en gespecialiseerde begeleiding bij een vervolgonderzoek?		
10. Zijn er structuren/sporen die bijzondere aandacht verdienen bij evt. vervolgonderzoek?		
11. Welk kennispotentieel heeft de archeologische site op regionaal niveau en in breder perspectief?		

Tabel 24: Overzicht onderzoeksvragen proefsleuvenonderzoek.

4.3.2 METHODOLOGIE EN STRATEGIE

Bij proefsleuvenonderzoek is een dekkingsgraad van 12,5% het uitgangspunt, waarvan 10% voor de sleuven en 2,5% voor kijkvensters, dwarssleuven en volgsleuven. Concreet vertaalt dit zich naar 5 proefsleuven van 2m breed op een onderlinge afstand van maximaal 15m met een totale oppervlakte van 390 m² of te wel 9,8% van het totale onderzoeksgebied. Dit biedt voldoende ruimte voor de uitbreiding van sleuven en de aanleg van kijkvensters. Er werd rekening gehouden met een buffer aan de randen van het onderzoeksgebied. Onderstaande figuur omvat een indicatief plan van een mogelijk proefsleuvenonderzoek. De sleuven worden dwars op de isohypsen aangelegd. De erkend archeoloog kan ter plaatste op basis van een afwijkende inschatting, de indicatieve sleuven aanpassen naar de realiteit.

Zone	Totale oppervlakte	Totale sleufoppervlakte	Onderlinge afstand	Sleufbreedte	Aantal
Bufferbekken 1	ca. 3.980 m ²	390 m ²	15 m	2 m	5

Tabel 25: Technische gegevens voor het voorgestelde proefsleuvenonderzoek.



Figuur 39: Meest recente luchtfoto met indicatieve aanduiding van de proefsleuven.

Voor de aanleg van de proefsleuven wordt een graafmachine ingezet met een platte graafbak zonder tanden (CGP 8.6.2/3). In regel wordt één vlak aangelegd dat wordt onderzocht zoals beschreven in CGP 6.8.1.1. tot en met 8.6.1.9. De diepte van aanleg wordt tijdens de aanleg continu bijgestuurd op basis van minimaal twee putwandprofielen per sleuf, die bij voorkeur elke 50 meter geschrinkt geplaatst worden. Op basis van de putwanden wordt gekeken of zich dieperliggende niveaus met archeologische sporen en/of vondsten kunnen voordoen. In het voorkomende geval wordt op dit dieperliggend niveau lokaal een opgravingsvlak aangelegd en wordt dit ook onderzocht zoals beschreven in CGP 6.8.1.1. tot en met 8.6.1.9.

- ➔ Boringen (edelman \varnothing 7cm) worden uitgevoerd in een selectie van de sporen indien dit noodzakelijk is om een inschatting te maken van de diepte van de sporen. De veldwerkleider bepaalt het aantal boringen.

- Volg- of dwarssleuven worden aangelegd indien dit noodzakelijk is om het inzicht in de structuur van de archeologische site te verhogen en bij te dragen tot het correct aflijnen van de zones van het terrein waar archeologisch erfgoed aanwezig is.
 - Kijkvensters worden aangelegd om de schijnbare afwezigheid van sporen te verifiëren of om een spoor of concentratie van sporen waarvan de waardering en interpretatie niet duidelijk is, beter te kunnen onderzoeken. De kijkvensters worden op dezelfde wijze als proefsleuven aangelegd (CGP 8.6.3).
- De waardering en assessment van de vondsten gebeurt conform de CGP 11.3. en 12.5.9.
 - De staalname voor natuurwetenschappelijk materiaal gebeurt conform CGP 9.5.5.
 - De verwerking van de natuurwetenschappelijke vondsten en stalen gebeurt conform de CGP 9.6.

4.3.3 ACTOREN

Bij proefsleuven wordt de veldwerkleider met ervaring in het aanleggen van proefsleuven bijgestaan door minstens een assistent-archeoloog en een conservator (CGP 8.6.2/3). Een assistent-aardwetenschapper met ervaring in de bodem- en sedimenttypes van het onderzoeksgebied, namelijk zandleembodems (CGP 7.3.2. en CGP 10.2.1.), behoort tot het basisteam indien primaire aardkundige eenheden ter hoogte van het onderzoeksgebied kunnen worden aangetroffen.

4.3.4 RANDVOORWAARDEN

De grond wordt gescheiden afgegraven en bewaard naast de proefsleuven. Het dichten van de sleuven gebeurt op zo een manier dat de originele bodemopbouw bekomen wordt en dat de nieuwe draagkracht van de ondergrond de draagkracht van de ondergrond voorafgaand aan de aanvang van het veldwerk evenaart.

De zones van het opgravingsvlak die sporen of artefacten bevatten, worden in afwachting van een opgraving of definitief fysiek behoud, afgedekt met geotextiel om te voorkomen dat degradatie ervan zou optreden. Er worden ook de nodige maatregelen getroffen om een langdurige bewaring van de sporen tijdens het veldwerk te garanderen en schade ten gevolge van lucht en weerslementen te voorkomen (CGP 8.6.1.1).

In het geval dat een onverwachts gezondheids- of veiligheidsrisico optreedt, wordt het onderzoek niet uitgevoerd.

4.3.5 EINDCRITERIA

Het onderzoek wordt als succesvol beschouwd indien alle sporen- en vondstenlocaties op een wetenschappelijke verantwoorde wijze onderzocht werden, onderbouwde antwoorden op de onderzoeksvragen kunnen worden geformuleerd en een rapport kan worden opgeleverd.

5 ZONE BUFFERBEKKEN 2

Het terrein waar bufferbekken 2 voorzien is, is in gebruik als veld en is altijd onbebouwd gebleven. Een landschappelijk booronderzoek moet in eerste instantie toelaten een beeld te vormen van de bodemopbouw en –bewaring op dit terrein. Afhankelijk van de resultaten van dit onderzoek dient al dan niet een vervolgtraject i.f.v. steentijd artefactensites en/of een vervolgtraject i.f.v. sporensites gevolgd te worden. De verschillende stappen binnen deze trajecten worden in wat volgt uitgewerkt.

5.1 STAP 1: VOORONDERZOEK ZONDER INGREEP IN DE BODEM IN DE VORM VAN LANDSCHAPPELIJK BOORONDERZOEK (VERPLICHT)

Het bureauonderzoek kon geen eenduidige aan- of afwezigheid van archeologische erfgoedwaarden aantonen ter hoogte van het onderzoeksgebied door een gebrek aan informatie over de gedetailleerde aardkundige gegevens van de ondergrond. Archeologische resten in de omgeving suggereren echter ook menselijke aanwezigheid vanaf de steentijden.

Het onderzoeksgebied situeert zich op een vochtige zandleembodem met profielontwikkeling nabij de Kwaadbeek, dit is een aantrekkelijke locatie voor steentijdartefacten sites.

De bodemkaart is indicatief en kan op perceelniveau sterk verschillen. Het is bijgevolg van belang om vooreerst de aardkundige opbouw ter hoogte van het onderzoeksgebied in kaart te brengen.

Aangezien een landschappelijk bodemonderzoek inzicht kan genereren inzake de aardkundige opbouw en de ontstaansgeschiedenis van de ondergrond en het landschap, is deze methode geschikt om enerzijds na te gaan of de natuurlijke bodemopbouw zoals gekarteerd op de bodemkaart nog aanwezig is en anderzijds om een indicatie te geven of archeologisch relevante aardkundige eenheden bewaard gebleven zijn.

Aangezien een booronderzoek een minimale impact heeft op het bodemarchief, wat het streefdoel van een archeologisch vooronderzoek is, gaat de voorkeur uit naar deze methode. Indien dit onderzoek toch zou nalaten de vraagstellingen te beantwoorden, kunnen landschappelijke profielputten worden geïnstalleerd om het inzicht in de bodemopbouw te vergroten (CGP 7.3.1. Algemene bepalingen).

Mogelijk?	Nuttig?	Schadelijk?	Noodzakelijk?
Ja	Ja, landschappelijke boringen laten toe de bodemopbouw en –bewaring na te gaan	Nee, boringen hebben slechts een beperkte impact op het bodemarchief	Ja, het landschappelijk booronderzoek dient om de bodemopbouw en –bewaring te bepalen. De resultaten van dit onderzoek bepalen de noodzaak en methode van eventueel archeologisch vervolgonderzoek.

Tabel 26: Overzicht toepasbaarheid, uitvoerbaarheid en noodzakelijkheid van de landschappelijk bodemonderzoek.

5.1.1 ONDERZOEKSVRAGEN

Voor het bepalen van de strategie in de volgende stappen van het onderzoekstraject moet vooreerst een wetenschappelijk onderbouwd antwoord gegeven worden op de volgende onderzoeksvragen. Een overzicht:

Hoofdvraag	Antwoord	Bijvra(a)g(en)
1. Komt de aardkundige opbouw overeen met de bestaande en ontsloten gegevens?	Ja	a. Welke lithologische karakteristieken (o.a. textuur, kleur, bijmenging, watertafel, vochtigheid en overgangen) kunnen worden waargenomen? b. Welke horizonten kunnen worden waargenomen? c. Zijn er ontbrekende horizonten? Hoe kan dit verklaard worden? d. Wat zeggen de sedimenten over de waterhuishouding? e. Zijn er één of meerdere begraven bodems aanwezig? f. Zijn er indicaties voor erosie?
	Nee	u. Welke lithologische karakteristieken (o.a. textuur, bijmenging, kleur, watertafel, vochtigheid en overgangen) kunnen worden waargenomen? v. Welke horizonten kunnen worden waargenomen? w. Zijn er ontbrekende horizonten? Hoe kan dit verklaard worden? x. Wat zeggen de sedimenten over de waterhuishouding? y. Zijn er één of meerdere begraven bodems aanwezig? z. Zijn er indicaties voor erosie? aa. Wat is de omvang van deze anomalie? bb. Is de anomalie natuurlijk of antropogeen? cc. Welke processen hebben deze anomalie veroorzaakt? dd. Zou deze anomalie een afwezigheid van archeologische resten kunnen veroorzaken?
2. Wat is de ruimtelijke variatie in lithostratigrafische opbouw?		
3. Wat is de genese en ouderdom van de aardkundige eenheden?		

Tabel 27: Overzicht onderzoeksvragen landschappelijk bodemonderzoek.

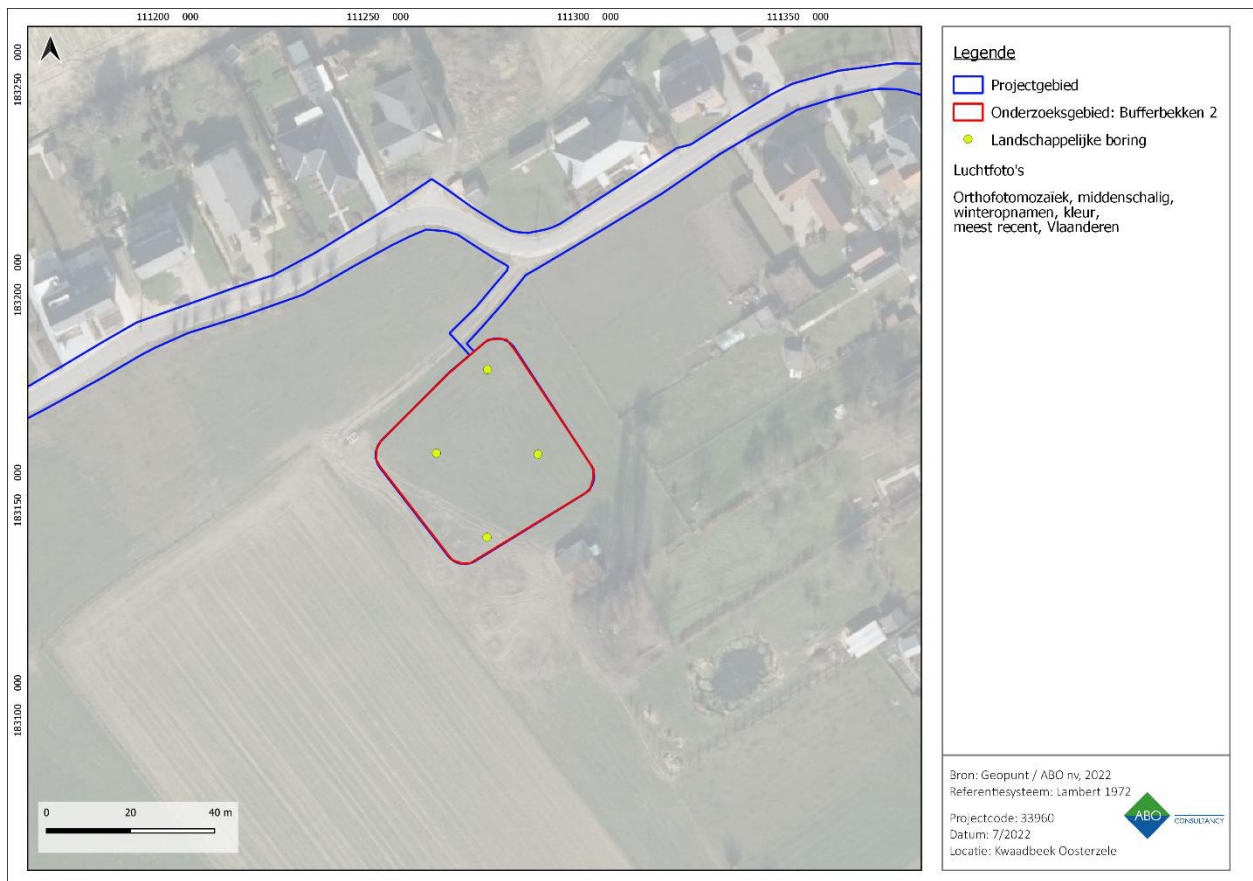
5.1.2 METHODOLOGIE EN STRATEGIE

In functie van het beantwoorden van de bovenstaande onderzoeksvragen worden 4 manuele boring voorgeschreven uit te voeren met een Edelmanboor (diameter 7 cm). De boringen worden in een regelmatig, verspringend driehoeksgrid van 24 meter bij 20 meter – d.i. 24 meter tussen de boringen binnen één raai en 20 meter tussen de raaien. De (assistent) aardwetenschapper kan van dit grid afwijken mits gegronde verantwoording hiervan in de rapportage.

- De lokalisering en hoogtebepaling van de boorpunten gebeurt conform CGP 7.3.2.2°.
- De beschrijving en verwerking van de profielen gebeurt conform CGP 6.11.8 en CGP 7.3.3.5°
- De documentatie, verwerking, interpretatie en waardering van eventuele vondsten gebeurt conform CGP 11.3.2 en 12.5.4.
- Er is geen staalname voor natuurwetenschappelijk materiaal in functie van paleo-ecologische of ecologisch-archeologische interpretaties verplicht (CGP 9.5.1.).

Zone	Oppervlakte	Grid	Boordiameter	Maximale maaswijdte	Aantal
Bufferbekken 2	ca. 1.628 m ²	24x20 m	7 cm	Niet van toepassing	4

Tabel 28: Technische gegevens voor het voorgestelde landschappelijk booronderzoek.



Figuur 40: Meest recente luchtfoto met aanduiding van de boorpunten voor het landschappelijk bodemonderzoek.

5.1.3 ACTOREN

Elk veldteam bestaat minstens uit een (**assistent-)**aardwetenschapper met ervaring inzake de bodem- en sedimenttypes eigen aan de verwachte ondergrond van het onderzoeksgebied, namelijk colluviale zandleembodems (CGP 7.3.2. en CGP 10.2.1.).

5.1.4 RANDVOORWAARDEN

In het geval dat een onverwachts gezondheids- of veiligheidsrisico optreedt, wordt het onderzoek niet uitgevoerd.

5.1.5 EINDCRITERIA

Het landschappelijk bodemonderzoek wordt als succesvol beschouwd als alle aardkundige entiteiten op een wetenschappelijke verantwoorde wijze onderzocht werden, wetenschappelijk onderbouwde antwoorden kunnen worden geformuleerd op de onderzoeksvragen, afdoende uitspraken kunnen worden geformuleerd in verband met het vervolg van het onderzoekstraject en een rapport kan worden opgeleverd.

- g) Als het landschappelijk bodemonderzoek bewijs levert voor een bodemopbouw met **minstens een A-B-C-sequentie en/of voor begraven bodemrelicten**, wordt bijkomend vooronderzoek aanbevolen in de vorm van **verkennend archeologisch booronderzoek** dat eventueel wordt aangevuld met een waarderend archeologisch booronderzoek en/of proefputten in functie van steentijdpotentieel. Naderhand wordt nog een proefsleuvenonderzoek uitgevoerd om het grondsporenbestand uit latere periodes te evalueren.

- h) Als het landschappelijk bodemonderzoek bewijs levert voor een bodemopbouw met **minstens** een **heterogene toplaag (Ap)** op een **intacte C** en de **afwezigheid** van **begraven bodemrelicten** wordt een **proefsleuvenonderzoek** geadviseerd om sporensites uit latere archeologische periodes te evalueren.
- i) Indien het landschappelijk bodemonderzoek aangeeft dat **(delen van) het onderzoeksgebied diepgaand verstoord zijn** en alle aardkundige eenheden interessant voor archeologische resten derhalve ontbreken, wordt voor (deze delen van) het perceel geen bijkomend vooronderzoek aanbevolen en volgt een **vrijgave** voor (deze zones van) het perceel.

5.2 STAP 2: VOORONDERZOEK IN FUNCTIE VAN STEENTIJD ARTEFACTENSITES (OPTIONEEL)

Het bureauonderzoek kon geen eenduidige aan- of afwezigheid van archeologische erfgoedwaarden aantonen ter hoogte van het onderzoeksgebied. Archeologische resten in de omgeving suggereren echter menselijke aanwezigheid tijdens de steentijden. De bewaring van een steentijd artefactensite ter hoogte van het bufferbekken wordt bepaald door lokale factoren, met name de bodem, de geomorfologie en de landschappelijke tafonomie³⁸. Uit het Verslag van Resultaten blijkt volgens de bodemkaart de mogelijke aanwezigheid van goed bewaarde bodems. Op basis van historische kaarten en luchtfoto's dient er van uit gegaan te worden dat de locatie steeds onbebouwd geweest is, waardoor de oorspronkelijke bodemopbouw kan bewaard zijn. Het uit te voeren landschappelijke booronderzoek moet dit echter bevestigen of weerleggen. Omdat het in deze fase van het bureauonderzoek echter niet kan uitgesloten worden, wordt het traject voor steentijdartefactensites opgenomen in het programma van maatregelen.

Met uitzondering van het neolithicum, worden resten uit de steentijd nagenoeg zonder uitzondering aangetroffen in de vorm van artefactensites. De desbetreffende actoren onderhielden een mobiel jager-verzamelaarsbestaan, waardoor de kampplaatsen van deze gemeenschappen ruimtelijk erg beperkt zijn. Binnen de vondstconcentraties doen zich daarenboven sterke dichtheidsverschillen voor. Verder zijn ca. 90% van de artefacten kleiner dan 1 centimeter en zijn sporen zeer zeldzaam. Een machinaal vooronderzoek in de vorm van proefsleuven is dan ook ongeschikt als methode in functie van het ontdekken en evalueren van steentijdvindplaatsen³⁹.

5.2.1 FASERING VOORONDERZOEK

Zoals hierboven verduidelijkt, zijn archeologische resten van mobiele artefactensites veel sterker vertegenwoordigd in de vorm van vondsten dan sporen. Daarenboven zijn de vondstconcentraties vaak beperkt in hun omvang en is de overgrote meerderheid van de archeologische indicatoren erg klein. Het lokaliseren, identificeren en waarderen van zulke sites vereist dan ook een specifieke en gefaseerde methodologie. De resultaten van elke fase van het vooronderzoek dienen geëvalueerd te worden om op basis daarvan de volgende fase te bepalen en te specificeren.

Om de fasen van het onderzoek methodologisch uit te werken, dient uit een reeks technieken gekozen te worden ten aanzien van de specifieke vraagstelling in de specifieke context van het te onderzoeken terrein. De geselecteerde techniek dient per fase zo doeltreffend en efficiënt mogelijk te zijn. Zo dient in het proces van de bepaling van de methodologie betreffende het vooronderzoek met ingreep in de bodem in functie van steentijd artefactensites allereerst rekening te worden gehouden met de kenmerken van het te onderzoeken terrein. Er is namelijk een sterke regionale diversiteit binnen Vlaanderen omtrent

³⁸ Specifieke karakteristieken met mogelijk positieve (bv. het voorkomen van veen) of negatieve gevolgen (bv. erosie, ploegen).

³⁹ Met uitzondering van neolithische sites, hiervoor is proefsleuven als vooronderzoek de meest aangewezen methode.

steentijdvindplaatsen betreffende het voorkomen, de aard, de context en de bewaring van de steentijd artefactensite. Het landschap is hierin mede bepalend.⁴⁰

Het verder vooronderzoek in functie van steentijd artefactensites kan worden uitgevoerd door middel van twee verschillende methoden die hieronder verder worden besproken:

- booronderzoek;
- proefputten.

Voorgaande informatie in acht nemend, wordt voor het vooronderzoek in functie van steentijd artefactensites op dit specifieke terrein gekozen voor een onderzoek in de vorm van een verkennend archeologisch booronderzoek. Aan de hand van een verkennend archeologisch booronderzoek kan een eerste inschatting gemaakt worden met betrekking tot de aan- of afwezigheid van artefactensites⁴¹ ter hoogte van het onderzoeksgebied. Op basis van de resultaten van dit booronderzoek wordt de vervolgstategie bepaald:

- Bij het **aantreffen van (een) indicator(en)**⁴² voor steentijdsites binnen het verkennend archeologisch booronderzoek volgt bijkomend vooronderzoek in de vorm van een waarderend archeologisch booronderzoek en/of proefputten in functie van steentijdsites.
- Bij het **uitblijven van (een) indicator(en) voor steentijdsites** volgt een proefsleuvenonderzoek. Een archeologisch booronderzoek kan immers geen sporensites in kaart brengen en bijgevolg nooit afdoende uitspraken doen over hun aan- of afwezigheid.

Alle vormen van vooronderzoek in functie van steentijd artefactensites dienen plaats te vinden voor eventueel vooronderzoek in functie van sporensites. Na elke fase van het vooronderzoek dienen de resultaten geëvalueerd te worden ten aanzien van het bepalen en specificeren van de eventuele volgende fase.

5.2.2 VOORONDERZOEK MET INGREEP IN DE BODEM

Zowel het verkennend archeologisch en waarderend archeologisch booronderzoek als de proefputten zijn *sampling*-technieken. Een booronderzoek biedt een relatief kleine steekproef en kan hierdoor dus ook relatief weinig vondsten opleveren. Deze onderzoeksmethode is vooral geschikt in vertrouwde contexten en contexten met een hoge vondstdensiteit. Het is een relatief snelle en efficiënte methode om steentijd artefactensites te lokaliseren en om hieraan voor zover mogelijk een eerste (voorlopig) waardeoordeel toe te kennen.

Het booronderzoek kan mogelijk een beter beeld geven van de:

- aanwezigheid site/concentratie;
- bewaringstoestand;
- lokalisatie (punt)concentratie;
- begrenzing site.

⁴⁰ Van Gils en Meylemans, 2017.

⁴¹ Voornamelijk maar niet exclusief steentijdsites.

⁴² Zie verder. Een archeologische indicator kan zowel een lithisch artefact als handgevormd aardewerk zijn, al dan niet in combinatie met een ecofact ((verbrand) bot, (verkoelde) hazelnootdoppen of graan en evt. verbrande leem, houtskool of onverbrand botmateriaal).

Proefputten bieden een groter monster met mogelijk meer vondsten en zo ook mogelijk meer diagnostische artefacten. Deze onderzoeksmethode is effectiever bij sites met een lage vondstdensiteit. Daarenboven bieden proefputten als voordeel dat ze meer en duidelijkere profielen opleveren. Dit is effectiever bij ongekende of complexe contexten. Daarentegen betekent de grotere omvang van deze bodembemonstering ook een grotere verstoringsgraad en een hogere kostprijs.

Het proefputtenonderzoek kan mogelijk een beter beeld geven van de:

- lokalisatie concentratie;
- begrenzing concentratie
- bewaringstoestand;
- vondstdensiteit;
- (voorlopige) datering.

5.2.3 VERKENNEND ARCHEOLOGISCH BOORONDERZOEK

Het doel van het verkennend archeologisch booronderzoek is het opsporen van archeologische sites door middel van boringen. Daarnaast kunnen de verkennende archeologische boringen lokaal ook dienen ter nazicht van de aardkundige opbouw en ontstaansgeschiedenis van de ondergrond en het landschap (CGP 8.4).

Door middel van het verkennend archeologisch booronderzoek worden steentijd artefactensites opgespoord door het verzamelen van sedimenten per aardkundige eenheid of antropogene laag. Daarenboven bieden de verkennend archeologische boringen natuurgetrouwe doorsnedes van de aanwezige aardkundige eenheden o antropogene lagen. De boringen dienen uitgevoerd te worden opdat de resultaten hiervan tot conclusies kunnen leiden die gelden voor het gehele terrein (CGP 8.4).

Mogelijk?	Nuttig?	Schadelijk?	Noodzakelijk?
Ja	Enkel indien het landschappelijk booronderzoek hier aanleiding toe geeft.	Nee, boringen hebben slechts een beperkte impact op het bodemarchief.	Enkel indien het landschappelijk booronderzoek hier aanleiding toe geeft, dient een verkennend archeologisch booronderzoek uitgevoerd te worden om steentijd artefactensites op te sporen.

Tabel 29: Overzicht toepasbaarheid, uitvoerbaarheid en noodzakelijkheid van het verkennend booronderzoek

5.2.3.1 ONDERZOEKSVRAGEN

Voor zover mogelijk en ter bepaling van het eventuele vervolg van het vooronderzoek, alsook de specifieke methodologie hiervan, dient een wetenschappelijk onderbouwd antwoord te worden gegeven op de volgende onderzoeksvragen:

Onderzoeksvragen
21. Zijn er artefacten aanwezig?
22. Wat is de aard van deze artefacten?
23. Is het mogelijk een eerste (voorlopige) datering te bieden?
24. Wat is de ruimtelijke spreiding van deze artefacten (horizontaal en verticaal)?
25. Zijn er patronen te herkennen in de ruimtelijke spreiding van de positieve boringen? Duiden deze mogelijk op concentraties?

26. Kunnen eerder bekomen aardkundige gegevens worden aangevuld, verfijnd of bijgesteld?
27. Wat zegt de landschappelijke situatie van de artefacten m.b.t. het reliëf, het bodemtype, de geologische eenheid en de hydrologie over het landgebruik vanuit een synchroon en diachroon perspectief?
28. Zijn er andere (antropogene) indicatoren van een steentijdsite aanwezig?
29. Kan er een eerste (voorlopige) inschatting worden gemaakt van de bewaringsgraad van de site / concentraties?
30. Worden de vindplaatsen bedreigd door de geplande werkzaamheden en/of is er mogelijkheid tot behoud in situ? Zijn er eventueel maatregelen nodig om aan het behoudsprincipe te voldoen? Indien dit niet mogelijk is: welk vervolgonderzoek dient te worden uitgevoerd?

Tabel 30: Overzicht onderzoeksvragen verkennend booronderzoek

5.2.3.2 METHODOLOGIE EN STRATEGIE

In functie van het beantwoorden van de bovenstaande onderzoeksvragen worden manuele boringen voorgeschreven, uit te voeren met een edelmanboor met een diameter van minstens 10 centimeter. Het grid, de plaatsing van het grid en de resolutie van de verkennend archeologische boringen worden bepaald op basis van de resultaten van het landschappelijk bodemonderzoek en ten aanzien van het op wetenschappelijk relevante wijze kunnen beantwoorden van de onderzoeksvragen. Als minimum wordt een regelmatig, verspringend driehoeksgrid van 12 meter bij 10 meter gebruikt, conform CGP 8.4. De veldwerkleider kan van dit grid afwijken mits gegronde verantwoording hiervan in de rapportage. De boringen moeten hoe dan ook zo geplaatst worden opdat de resultaten hiervan tot conclusies kunnen leiden die gelden voor het gehele terrein.

Er dienen volledige boorprofielen te worden bekomen, waarbij de representatieve aardkundige eenheden of antropogene laag/lagen en indien potentieel interessant ook de bouwvoor ingezameld zal worden (CGP 8.4). Waar de natuurlijke bodemopbouw niet of beperkt verstoord is en een goede bewaring vertoont, worden alle bodemhorizonten, inclusief de minerale A-horizont en de bovenste laag van de C-horizont ingezameld om een zo volledig en duidelijk mogelijk beeld van de verticale vondstenspreiding te krijgen. De eenheden of lagen worden gescheiden ingezameld. De stalen dienen afzonderlijk nat gezeefd te worden over een zeef met een maaswijdte van maximaal 2mm conform CGP 8.4. Na het gecontroleerd drogen van de zeefstalen worden deze onderzocht in functie van de aanwezigheid van zowel lithisch materiaal als andere artefacten en ecofacten die eventueel kunnen dienen als bijkomende archeologische indicatoren (zie verder).

- De lokalisering en hoogtebepaling van de boorpunten gebeurt conform CGP 8.4.
- De staalname (volume, lagen en diepte) en het zeven gebeurt conform CGP 8.4.
- De beschrijving en verwerking van de profielen gebeurt conform CGP 6.11.8 en CGP 8.4.
- De documentatie, verwerking, interpretatie en waardering van eventuele vondsten gebeurt conform CGP 11.3.2 en CGP 12.5.7.
- Met uitzondering van macroscopisch zichtbare natuurwetenschappelijke vondsten, is er geen staalname verplicht voor natuurwetenschappelijk materiaal in functie van paleo-ecologische of ecologisch-archeologische interpretaties (CGP 9.5.3).

De verwachte stratigrafie kan lokaal afwijken. De verkennend archeologische boringen kunnen dan ook lokaal een meer gedetailleerd beeld vormen van de bodemopbouw en –bewaring. Op basis van elk boorprofiel dient dan ook de ontstaansgeschiedenis gereconstrueerd te worden conform CGP 8.4. De resultaten worden getoetst aan het referentiekader van het landschappelijk bodemonderzoek en kunnen eventueel nieuwe referentieprofielen opleveren waar er lokaal afwijkende profielen worden geobserveerd.

De resultaten van het verkennend archeologisch booronderzoek zijn bepalend voor de (wijze van) uitvoer van het eventueel verder onderzoek. Indien er minstens één positieve boring is, volgt verder vooronderzoek in de vorm van een waarderend archeologisch booronderzoek en / of proefputten in functie van steentijd artefactensites. Een positieve boring is een boring met tenminste één artefact. Dit kan zowel een lithisch artefact als handgevormd aardewerk zijn. Daarenboven moet er ook gelet worden op de eventuele aanwezigheid van ecofacten. Een ecofact kan (verbrand) bot, (verkoalde) hazelnootdoppen of graan zijn. Het voorkomen van verbrande leem, houtskool of onverbrand botmateriaal op zich, is geen sluitende indicator van menselijke aanwezigheid in de steentijd. In combinatie met duidelijk antropogeen materiaal kan dit echter versterkend werken.

5.2.3.3 *ACTOREN*

Het veldteam bestaat minstens uit een veldwerkleider met ervaring in verkennend booronderzoek en kennis van steentijdartefacten(sites) en een assistent-archeoloog. Een (assistent-)aardkundige kan de archeologen bijstaan (CGP 8.4).

5.2.3.4 *RANDVOORWAARDEN*

In het geval dat een onverwachts gezondheids- of veiligheidsrisico optreedt, wordt het onderzoek niet uitgevoerd.

5.2.3.5 *EINDCRITERIA*

Het verkennend archeologisch booronderzoek wordt als succesvol beschouwd indien:

- alle aardkundige entiteiten of archeologische niveaus relevant voor artefactensites op een wetenschappelijk verantwoorde wijze onderzocht zijn,
- kan worden bepaald of er zich al dan niet een steentijd artefactensite bevindt binnen het studiegebied,
- bovenstaande onderzoeksvragen in de mate van het mogelijke voorzien zijn van wetenschappelijk onderbouwde antwoorden,
- er afdoende uitspraken kunnen worden geformuleerd ten aanzien van het vervolg van het onderzoekstraject,
- een nota kan worden opgeleverd.

5.2.4 **WAARDEREND ARCHEOLOGISCH BOORONDERZOEK**

Het doel van het waarderend archeologisch booronderzoek is om de 'reeds opgespoorde archeologische sites te evalueren' (CGP 8.5). Waar het verkennend archeologisch booronderzoek enkel de vondstdensiteit van puntlocaties weergeeft, kan een waarderend archeologisch booronderzoek dit beeld bijsturen. Dit gebeurt door middel van een booronderzoek in een denser grid, wat de trefkans aanzienlijk verhoogt. Het biedt de mogelijkheid om meer positieve puntlocaties te lokaliseren door de boringen tussen de positieve puntlocaties van het voorgaand verkennend archeologisch booronderzoek te plaatsen. Verder kan het waarderend archeologisch booronderzoek ook meer gedetailleerde informatie leveren betreffende de aardkundige opbouw en ontstaansgeschiedenis van de ondergrond en het landschap (CGP 8.5). Het waarderend archeologisch booronderzoek resulteert zo in een meer gedetailleerd beeld van het terrein, dat bepalend is voor de (wijze van) uitvoer van het eventueel verder (voor)onderzoek.

Mogelijk?	Nuttig?	Schadelijk?	Noodzakelijk?
Ja	Enkel indien het verkennend archeologisch booronderzoek hier aanleiding toe geeft.	Nee, boringen hebben slechts een beperkte impact op het bodemarchief.	Enkel indien het verkennend archeologisch booronderzoek hier aanleiding toe geeft, dient een waarderend archeologisch booronderzoek uitgevoerd te worden om steentijd artefactensites verder te onderzoeken.

Tabel 31: Overzicht toepasbaarheid, uitvoerbaarheid en noodzakelijkheid van het waarderend booronderzoek.

5.2.4.1 ONDERZOEKSVRAGEN

Voor het bepalen van de strategie in de volgende stappen van het onderzoekstraject moet vooreerst een wetenschappelijk onderbouwd antwoord gegeven worden op de volgende onderzoeksvragen:

Onderzoeksvragen
21. Wat is de aard van de artefacten?
22. Is het mogelijk een (eerste) (voorlopige) datering te bieden?
23. Wat is de ruimtelijke spreiding van deze artefacten (horizontaal en verticaal)?
24. Zijn er patronen te herkennen in de ruimtelijke spreiding van de positieve boringen? Duiden deze mogelijk op concentraties?
25. Kunnen eerder bekomen aardkundige gegevens worden aangevuld, verfijnd of bijgesteld?
26. Wat zegt de landschappelijke situatie van de concentraties m.b.t. het reliëf, het bodemtype, de geologische eenheid en de hydrologie over het landgebruik vanuit een synchroon en diachroon perspectief?
27. Konden er andere antropogene indicatoren worden aangetroffen?
28. Kan er een (eerste) (voorlopige) inschatting worden gemaakt van de bewaringsgraad van de site / concentraties?
29. Kan er een eerste (voorlopig) idee gevormd worden over de aard van de site?
30. Worden de vindplaatsen bedreigd door de geplande werkzaamheden en/of is er mogelijkheid tot behoud in situ? Zijn er eventueel maatregelen nodig om aan het behoudsprincipe te voldoen? Indien dit niet mogelijk is: welk vervolgonderzoek dient te worden uitgevoerd?

Tabel 32: Overzicht onderzoeksvragen waarderend booronderzoek.

5.2.4.2 METHODOLOGIE EN STRATEGIE

In functie van het beantwoorden van de bovenstaande onderzoeksvragen worden manuele boringen voorgeschreven, uit te voeren met een edelmanboor met een diameter van minstens 10 centimeter. Het grid, de plaatsing van het grid en de resolutie worden bepaald op basis van de resultaten van het voorgaand landschappelijk bodemonderzoek en verkennend archeologisch booronderzoek en ten aanzien van het op wetenschappelijk relevante wijze kunnen beantwoorden van de onderzoeksvragen. Het minimum is een regelmatig, verspringend driehoeksgrid van minstens 6 meter bij 5 meter conform CGP 8.5. De veldwerkleider kan van dit grid afwijken mits gegronde verantwoording hiervan in de rapportage.

Er worden stalen genomen van alle aardkundige eenheden die steentijdresten kunnen bevatten. De precieze bemonsteringsstrategie is afhankelijk van de resultaten van de verkennende archeologische boringen. De stalen worden afzonderlijk nat gezeefd over een zeef met een maaswijdte van maximaal 2mm, conform CGP 8.5. Na het gecontroleerd drogen van de zeefstalen worden deze onderzocht in functie van

de aanwezigheid van zowel lithisch materiaal als andere artefacten en ecofacten die eventueel kunnen dienen als bijkomende archeologische indicatoren.

- De lokalisering en hoogtebepaling van de boorpunten gebeurt conform CGP 8.5.
- De staalname (volume, lagen en diepte) en het zeven gebeurt conform CGP 8.5 en CGP 8.5.
- De beschrijving en verwerking van de profielen gebeurt conform CGP 6.11.8 en CGP 8.5.
- De documentatie, verwerking, interpretatie en waardering van eventuele vondsten gebeurt conform CGP 11.3.2 en CGP 12.5.7.
- De staalname voor natuurwetenschappelijk materiaal in functie van paleo-ecologische of ecologisch-archeologische interpretaties gebeurt conform CGP 9.5.4.

De verwachte stratigrafie kan lokaal afwijken. De boringen kunnen dan ook lokaal een meer gedetailleerd beeld vormen van de bodemopbouw en –bewaring. Op basis van elk boorprofiel dient de ontstaansgeschiedenis gereconstrueerd te worden. Zo kan het referentieprofiel van het landschappelijk bodemonderzoek, eventueel bijgesteld op basis van de profielen waargenomen tijdens het verkennend archeologisch booronderzoek, verder getoetst en gespecificeerd worden.

De resultaten van het waarderend archeologisch booronderzoek zijn bepalend voor de (wijze van) uitvoering van het eventueel verder onderzoek.

5.2.4.3 *ACTOREN*

Het veldteam bestaat minstens uit een veldwerkleider met ervaring in waarderend booronderzoek en kennis van steentijdartefacten(sites) en een assistent-archeoloog. Een (assistent-)aardkundige kan de archeologen bijstaan (CGP 8.5).

5.2.4.4 *RANDVOORWAARDEN*

In het geval dat een onverwachts gezondheids- of veiligheidsrisico optreedt, wordt het onderzoek niet uitgevoerd.

5.2.4.5 *EINDCRITERIA*

Het waarderend archeologisch booronderzoek wordt als succesvol beschouwd indien:

- alle aardkundige entiteiten of archeologische niveaus relevant voor artefactensites op een wetenschappelijk verantwoorde wijze onderzocht zijn,
- bovenstaande onderzoeksvragen in de mate van het mogelijke voorzien zijn van wetenschappelijk onderbouwde antwoorden,
- er afdoende uitspraken kunnen worden geformuleerd in verband met het vervolg van het onderzoekstraject,
- een nota kan worden opgeleverd.

5.2.5 **PROEFPUTTEN IN FUNCTIE VAN STEENTIJD ARTEFACTENSITES**

Het doel van het onderzoek door middel van proefputten in functie van steentijd artefactensites is om door een beperkt maar statistisch representatief deel van een terrein op te graven, uitspraken te kunnen doen over de archeologische waarde van het gehele terrein (CGP 8.7). Deze vorm van vooronderzoek kan bijdragen ten aanzien van het beantwoorden van de onderzoeksvragen en/of het maken van een

wetenschappelijk gefundeerde beslissing omtrent het eventueel vervolgonderzoek, kan een onderzoek in de vorm van proefputten meer inzicht bieden.

Zowel de omvang van de proefputten als de inplanting / het gehanteerde grid hiervan wordt bepaald op basis van:

- de ondergrond,
- de onderzoeksvragen en doelstellingen van het onderzoek,
- de te verwachte vondstendensiteit (o.b.v. de resultaten van voorgaand archeologisch booronderzoek) en
- de te verwachten vondstspreading (o.b.v. de resultaten van voorgaand archeologisch booronderzoek) (CGP 8.7).

Gezien de omvang van een proefput biedt deze methode een beduidend grotere kans op het aantreffen van artefacten. Zo wordt ook de kans op het aantreffen van dateerbare diagnostische artefacten vergroot. Daarenboven biedt een proefput het voordeel dat deze een ruimer beeld biedt van de stratigrafie, met duidelijke profielen. Echter, net omwille van diens omvang, is een proefput sterker verstorend en duurer ten opzichte van een boring.

Het proefputtenonderzoek kan mogelijk een beter beeld geven van de:

- (voorlopige) datering;
- vondstdensiteit;
- bewaringstoestand;
- lokalisatie concentratie (enkel bij proefputten in grid of kruis);
- begrenzing concentratie (enkel bij proefputten in grid of kruis).

De resultaten van het onderzoek in de vorm van proefputten in functie van steentijd artefactensites zijn bepalend voor de (wijze van) uitvoer van het eventueel verder onderzoek.

5.2.5.1 ONDERZOEKSVRAGEN

Voor het bepalen van de strategie in de volgende stappen van het onderzoekstraject moet vooreerst een wetenschappelijk onderbouwd antwoord gegeven worden op de volgende onderzoeksvragen.

Onderzoeksvragen
21. Wat is de aard van de artefacten?
22. Is het mogelijk een (eerste) (voorlopige) datering te bieden?
23. Wat is de ruimtelijke spreiding van deze artefacten (horizontaal en verticaal)?
24. Zijn er vuursteenconcentraties aanwezig? Wat is de ruimtelijke spreiding van deze concentraties?
25. Kunnen eerder bekomen aardkundige gegevens worden aangevuld, verfijnd of bijgesteld?
26. Wat zegt de landschappelijke situatie van de concentraties m.b.t. het reliëf, het bodemtype, de geologische eenheid en de hydrologie over het landgebruik vanuit een synchroon en diachroon perspectief?
27. Konden er andere antropogene indicatoren worden aangetroffen?
28. Kan er een meer gedetailleerde inschatting worden gemaakt van de bewaringsgraad van de site / concentratie(s)?
29. Kan er een (voorlopig) idee gevormd worden over de aard van de site?

30. Worden de vindplaatsen bedreigd door de geplande werkzaamheden en/of is er mogelijkheid tot behoud in situ? Zijn er eventueel maatregelen nodig om aan het behoudsprincipe te voldoen? Indien dit niet mogelijk is: welk vervolgonderzoek dient te worden uitgevoerd?

Tabel 33: Overzicht onderzoeksvragen proefputtenonderzoek i.f.v. steentijd artefactensites

5.2.5.2 *METHODOLOGIE EN STRATEGIE*

De proefputten kunnen geplaatst worden waar nodig of er kan gebruik worden gemaakt van een vast grid met maximumresolutie van 15 bij 18m (CGP). De veldwerkleider kan van dit grid afwijken mits gegronde verantwoording hiervan in de rapportage. De proefputten zijn vierkant en worden manueel gegraven⁴³. Ze zijn 1m² of 0,25m² groot. Het opgegraven sediment wordt ingezameld per arbitrair niveau van maximaal 10cm of per aardkundige eenheid (tenzij deze meer dan 10cm dik is). De bepaling van het niveau van inzameling gebeurt ten aanzien van het bekomen van het maximum aan relevante verticale ruimtelijke informatie. De ingezamelde stalen worden afzonderlijk nat gezeefd over een zeef met een maaswijdte van maximaal 2mm (CGP 8.7).

- De lokalisering en hoogtebepaling van de proefputten gebeurt conform CGP 8.7.
- De staalname (volume, lagen en diepte) en het zeven gebeurt conform CGP 8.7.
- De beschrijving en verwerking van de referentieprofielen gebeurt conform CGP 6.11.8 en CGP 8.7.
- De documentatie, verwerking, interpretatie en waardering van eventuele vondsten gebeurt conform CGP 11.3.2 en CGP 12.5.7.
- De staalname voor natuurwetenschappelijk materiaal in functie van paleo-ecologische of ecologisch-archeologische interpretaties gebeurt conform CGP 9.5.5.

5.2.5.3 *ACTOREN*

Het veldteam bestaat minstens uit een veldwerkleider met ervaring met proefputten in functie van steentijd artefactensites en kennis van steentijdartefacten(sites) en een assistent-archeoloog. Een (assistent-)aardkundige kan de archeologen bijstaan (CGP 8.7).

5.2.5.4 *RANDVOORWAARDEN*

Indien nodig wordt de afdekkende grond gescheiden afgegraven en bewaard naast de proefputten. Het dichten van de putten heeft als doel de originele bodemopbouw en de draagkracht van de ondergrond voorafgaand aan de aanvang van het veldwerk te evenaren.

Moesten er zich sporen in het opgravingsvlak bevinden, worden deze geregistreerd en ingemeten. De vulling hiervan wordt afzonderlijk ingezameld en verwerkt.

In het geval dat een onverwachts gezondheids- of veiligheidsrisico optreedt, wordt het onderzoek niet uitgevoerd.

5.2.5.5 *EINDCRITERIA*

Het onderzoek in de vorm van proefputten in functie van steentijd artefactensites wordt als succesvol beschouwd indien:

- alle aardkundige entiteiten of archeologische niveaus relevant voor artefactensites op een wetenschappelijk verantwoorde wijze onderzocht zijn,

⁴³ Waar noodzakelijk en mogelijk wordt het bovenliggend afdekkend sedimentpakket machinaal verwijderd.

- wetenschappelijk onderbouwde antwoorden kunnen worden geformuleerd op de onderzoeksvragen,
- afdoende uitspraken kunnen worden geformuleerd in verband met het vervolg van het onderzoekstraject,
- een nota kan worden opgeleverd.

Na het vooronderzoek dient een evaluatie te worden gemaakt met het oog op het al dan niet uitvoeren van een verder onderzoek in de vorm van een archeologische opgraving in functie van steentijd artefactensites of het eventueel in situ bewaren van de site. Hierbij dient een inschatting te worden gemaakt van het potentieel op kenniswinst.

5.3 STAP 3: VOORONDERZOEK I.F.V. SPORENSITES D.M.V. PROEFSLEUVEN (OPTIONEEL)

Het bureauonderzoek kon geen eenduidige aan- of afwezigheid van archeologische erfgoedwaarden aantonen ter hoogte van het onderzoeksgebied. Archeologische resten in de omgeving suggereren menselijke aanwezigheid vanaf de steentijden.

Vanaf het neolithicum worden archeologische resten doorgaans aangetroffen als sporensites. Door de complexe samenhang van deze sporen kan een archeologisch booronderzoek hierover geen afdoende uitspraken doen. Proefsleuven, waarbij een statistisch representatief deel van het terrein opgegraven wordt, is een geschikte methode om sporensites in kaart te brengen als ook om inzicht te genereren inzake de aard, de ruimtelijke spreiding, de datering en de bewaring ervan.

Mogelijk?	Nuttig?	Schadelijk?	Noodzakelijk?
Ja	Enkel indien het landschappelijk booronderzoek hier aanleiding toe geeft.	Het antwoord op deze vraag is dubbel: proefsleuven hebben een grotere impact op het bodemarchief omwille van hun omvang maar laten wel toe op een zo (kosten)efficiënt mogelijke manier een inschatting te maken van archeologische sporensites.	Indien er nog sporensites te verwachten zijn op het terrein dient een proefsleuvenonderzoek uitgevoerd te worden om ze op te sporen en te waarderen.

Tabel 34: Overzicht toepasbaarheid, uitvoerbaarheid en noodzakelijkheid van proefsleuvenonderzoek.

5.3.1 ONDERZOEKSVRAGEN

Voor het bepalen van de strategie in de volgende stappen van het onderzoekstraject moet vooreerst een wetenschappelijk onderbouwd antwoord gegeven worden op de volgende onderzoeksvragen. Een overzicht:

Hoofdvraag	Antwoord	Bijvra(a)g(en)
1. Zijn er grondsporen aanwezig?	Ja	a. Wat is hun aard? b. Wat is hun bewaringstoestand? c. Wat is hun verspreiding? d. Wat is de densiteit? e. Hoe verloopt de ruimtelijke horizontale spreiding? f. Hoe verloopt de ruimtelijke verticale spreiding? g. Zijn er verschillende niveaus van sporen aanwezig? h. Behoren de resten tot één of meerdere periodes? i. Gaat het om losse sporen zonder ruimtelijke samenhang of maken ze deel uit van één of meerdere archeologische

		structuren of concentraties? Geef een interpretatie en voorzie argumentatie. j. Wat is de datering van de sporen op basis van het vondstmateriaal, de versnijdingen en/of opvulling van de sporen en de daarmee gepaarde fasering?
	Nee	g. Wat kan de afwezigheid ervan verklaren? h. Is deze anomalie natuurlijk of antropogeen? i. Wat is de omvang van deze anomalie?
2. Zijn er artefacten aanwezig?	Ja	s. Wat is hun aard? t. Wat is hun bewaringstoestand? u. Wat is hun verspreiding? v. Wat is de densiteit? w. Hoe verloopt de ruimtelijke horizontale spreiding? x. Hoe verloopt de ruimtelijke verticale spreiding? y. Behoren de resten tot één of meerdere periodes? z. Gaat het om losse artefacten of komen ze voor in verband met één of meerdere sporen of maken ze deel uit van één of meerdere archeologische structuren? Geef een interpretatie en voorzie argumentatie. aa. Zijn er verschillende niveaus van sporensites aanwezig?
	Nee	g. Wat kan de afwezigheid van archeologische resten verklaren? h. Is deze anomalie natuurlijk of antropogeen? i. Wat is de omvang van deze anomalie?
3. Kan een ruimtelijke afbakening gemaakt worden van de zones met archeologische sporen of artefacten?		
4. Kunnen archeologische vindplaatsen op basis van het sporen/artefactenbestand in tijd, ruimte en functie afgebakend worden? Waarom?		
5. Kan het vindplaatstype (bewoning, economisch, funerair, religieus, militair) worden bepaald op basis van de aard van de contexten en/of het vondstmateriaal? Waarom?		
6. Wat zegt de landschappelijke ligging (reliëf, bodemtype, geologische eenheid en hydrologie) van de archeologische erfgoedwaarden over het vroegere landgebruik volgens een synchroon en diachroon perspectief?		
7. Wat is de impact van de geplande werken op het archeologisch bodemarchief?		
8. Is er mogelijkheid tot behoud <i>in situ</i> en zijn er eventueel maatregelen nodig om aan het behoudsprincipe te voldoen?		
9. Indien behoud <i>in situ</i> van het archeologisch erfgoed onmogelijk of onwenselijk is in het kader van de geplande bodemingrepen: kan een afbakening gemaakt worden van bepaalde delen van het terrein die voorafgaand aan de werkzaamheden moeten onderzocht worden? i. Welke site-specifieke vragen moeten bij een eventueel vervolgonderzoek door middel van een opgraving, beantwoord worden? j. Is voor het beantwoorden van deze vragen aanvullend natuurwetenschappelijk onderzoek nodig? Zo ja, welk? En welk type staalnamen, inclusief hoeveelheid, is hiervoor noodzakelijk? k. Waarop moet specifiek gelet worden tijdens het vervolgonderzoek, zowel op methodologisch als strategisch vlak? l. Kan er een inschatting gemaakt worden over budget, tijdsduur, personeelsbezetting, personeelskwalificaties en gespecialiseerde begeleiding bij een vervolgonderzoek?		
10. Zijn er structuren/sporen die bijzondere aandacht verdienen bij evt. vervolgonderzoek?		
11. Welk kennispotentieel heeft de archeologische site op regionaal niveau en in breder perspectief?		

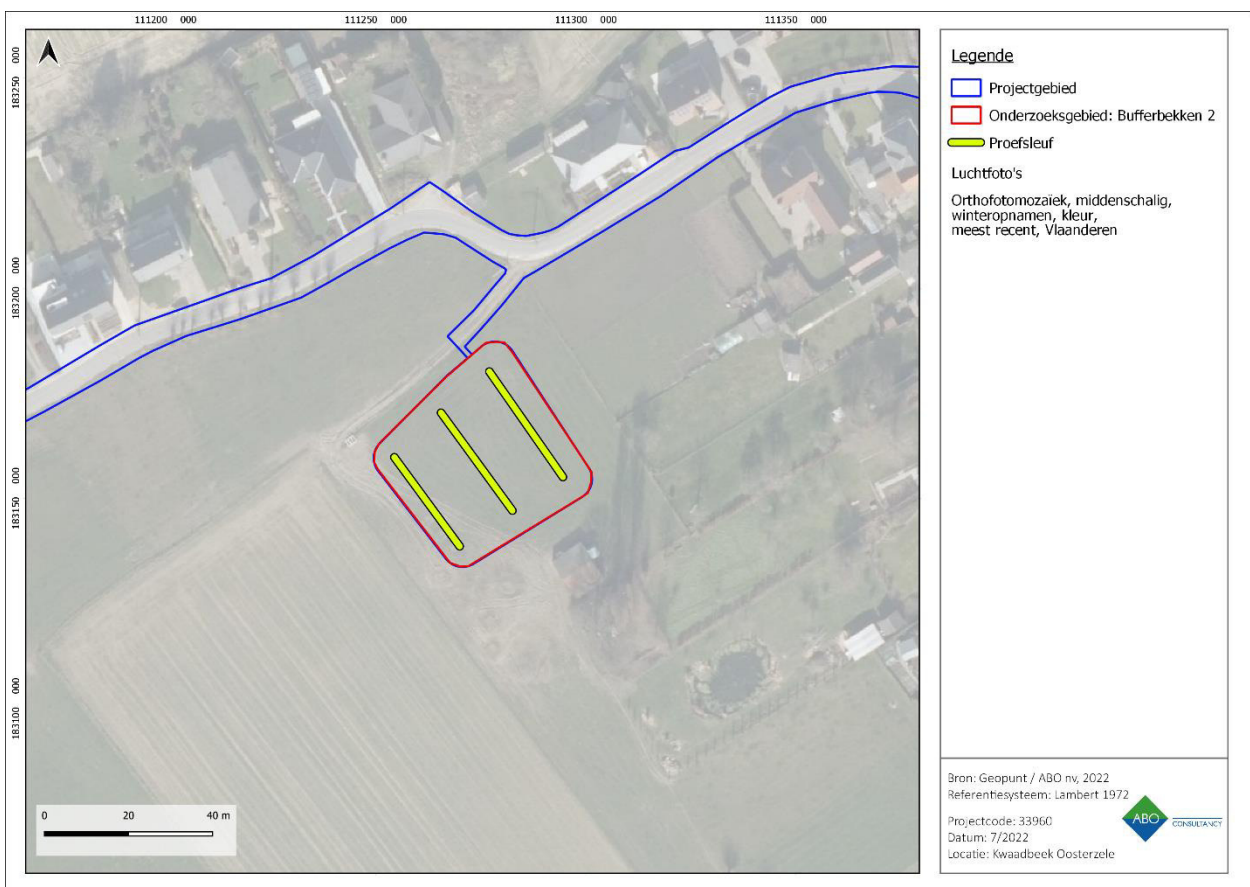
Tabel 35: Overzicht onderzoeksvragen proefsleuvenonderzoek.

5.3.2 METHODOLOGIE EN STRATEGIE

Bij proefsleuvenonderzoek is een dekkingsgraad van 12,5% het uitgangspunt, waarvan 10% voor de sleuven en 2,5% voor kijkvensters, dwarssleuven en volgsleuven. Concreet vertaalt dit zich naar 3 proefsleuven van 2m breed op een onderlinge afstand van maximaal 15m met een totale oppervlakte van 170 m² of te wel 10,4% van het totale onderzoeksgebied. Dit biedt voldoende ruimte voor de uitbreiding van sleuven en de aanleg van kijkvensters. Er werd rekening gehouden met een buffer aan de randen van het onderzoeksgebied. Onderstaande figuur omvat een indicatief plan van een mogelijk proefsleuvenonderzoek. De sleuven worden dwars op de isohypsen aangelegd. De erkend archeoloog kan ter plaatste op basis van een afwijkende inschatting, de indicatieve sleuven aanpassen naar de realiteit.

Zone	Totale oppervlakte	Totale sleufoppervlakte	Onderlinge afstand	Sleufbreedte	Aantal
Bufferbekken 2	ca. 1.628 m ²	170 m ²	15 m	2 m	3

Tabel 36: Technische gegevens voor het voorgestelde proefsleuvenonderzoek.



Figuur 41: Meest recente luchtfoto met indicatieve aanduiding van de proefsleuven.

Voor de aanleg van de proefsleuven wordt een graafmachine ingezet met een platte graafbak zonder tanden (CGP 8.6.2/3). In regel wordt één vlak aangelegd dat wordt onderzocht zoals beschreven in CGP 6.8.1.1. tot en met 8.6.1.9. De diepte van aanleg wordt tijdens de aanleg continu bijgestuurd op basis van minimaal twee putwandprofielen per sleuf, die bij voorkeur elke 50 meter geschrinkt geplaatst worden. Op basis van de putwanden wordt gekeken of zich dieperliggende niveaus met archeologische sporen en/of vondsten kunnen voordoen. In het voorkomende geval wordt op dit dieperliggend niveau lokaal een opgravingsvlak aangelegd en wordt dit ook onderzocht zoals beschreven in CGP 6.8.1.1. tot en met 8.6.1.9.

- ➔ Boringen (edelman \varnothing 7cm) worden uitgevoerd in een selectie van de sporen indien dit noodzakelijk is om een inschatting te maken van de diepte van de sporen. De veldwerkleider bepaalt het aantal boringen.

- Volg- of dwarssleuven worden aangelegd indien dit noodzakelijk is om het inzicht in de structuur van de archeologische site te verhogen en bij te dragen tot het correct aflijnen van de zones van het terrein waar archeologisch erfgoed aanwezig is.
 - Kijkvensters worden aangelegd om de schijnbare afwezigheid van sporen te verifiëren of om een spoor of concentratie van sporen waarvan de waardering en interpretatie niet duidelijk is, beter te kunnen onderzoeken. De kijkvensters worden op dezelfde wijze als proefsleuven aangelegd (CGP 8.6.3).
- De waardering en assessment van de vondsten gebeurt conform de CGP 11.3. en 12.5.9.
 - De staalname voor natuurwetenschappelijk materiaal gebeurt conform CGP 9.5.5.
 - De verwerking van de natuurwetenschappelijke vondsten en stalen gebeurt conform de CGP 9.6.

5.3.3 ACTOREN

Bij proefsleuven wordt de veldwerkleider met ervaring in het aanleggen van proefsleuven bijgestaan door minstens een assistent-archeoloog en een conservator (CGP 8.6.2/3). Een assistent-aardwetenschapper met ervaring in de bodem- en sedimenttypes van het onderzoeksgebied, namelijk colluviale zandleembodems (CGP 7.3.2. en CGP 10.2.1.), behoort tot het basisteam indien primaire aardkundige eenheden ter hoogte van het onderzoeksgebied kunnen worden aangetroffen.

5.3.4 RANDVOORWAARDEN

De grond wordt gescheiden afgegraven en bewaard naast de proefsleuven. Het dichten van de sleuven gebeurt op zo een manier dat de originele bodemopbouw bekomen wordt en dat de nieuwe draagkracht van de ondergrond de draagkracht van de ondergrond voorafgaand aan de aanvang van het veldwerk evenaart.

De zones van het opgravingsvlak die sporen of artefacten bevatten, worden in afwachting van een opgraving of definitief fysiek behoud, afgedekt met geotextiel om te voorkomen dat degradatie ervan zou optreden. Er worden ook de nodige maatregelen getroffen om een langdurige bewaring van de sporen tijdens het veldwerk te garanderen en schade ten gevolge van lucht en weerslementen te voorkomen (CGP 8.6.1.1).

In het geval dat een onverwachts gezondheids- of veiligheidsrisico optreedt, wordt het onderzoek niet uitgevoerd.

5.3.5 EINDCRITERIA

Het onderzoek wordt als succesvol beschouwd indien alle sporen- en vondstenlocaties op een wetenschappelijke verantwoorde wijze onderzocht werden, onderbouwde antwoorden op de onderzoeksvragen kunnen worden geformuleerd en een rapport kan worden opgeleverd.

6 ZONE BUFFERBEKKEN 3

Het terrein waar bufferbekken 3 voorzien is, is in gebruik als veld en is altijd onbebouwd gebleven. Een landschappelijk booronderzoek moet in eerste instantie toelaten een beeld te vormen van de bodemopbouw en –bewaring op dit terrein. Afhankelijk van de resultaten van dit onderzoek dient al dan niet een vervolgetraject i.f.v. steentijd artefactensites en/of een vervolgetraject i.f.v. sporensites gevolgd te worden. De verschillende stappen binnen deze trajecten worden in wat volgt uitgewerkt.

6.1 STAP 1: VOORONDERZOEK ZONDER INGREEP IN DE BODEM IN DE VORM VAN LANDSCHAPPELIJK BOORONDERZOEK (VERPLICHT)

Het bureauonderzoek kon geen eenduidige aan- of afwezigheid van archeologische erfgoedwaarden aantonen ter hoogte van het onderzoeksgebied door een gebrek aan informatie over de gedetailleerde aardkundige gegevens van de ondergrond. Archeologische resten in de omgeving suggereren echter ook menselijke aanwezigheid vanaf de steentijden.

Het onderzoeksgebied situeert zich op een vochtige zandleembodem met profielontwikkeling nabij de Kwaadbeek, dit is een aantrekkelijke locatie voor steentijdartefacten sites.

De bodemkaart is indicatief en kan op perceelniveau sterk verschillen. Het is bijgevolg van belang om vooreerst de aardkundige opbouw ter hoogte van het onderzoeksgebied in kaart te brengen.

Aangezien een landschappelijk bodemonderzoek inzicht kan genereren inzake de aardkundige opbouw en de ontstaansgeschiedenis van de ondergrond en het landschap, is deze methode geschikt om enerzijds na te gaan of de natuurlijke bodemopbouw zoals gekarteerd op de bodemkaart nog aanwezig is en anderzijds om een indicatie te geven of archeologisch relevante aardkundige eenheden bewaard gebleven zijn.

Aangezien een booronderzoek een minimale impact heeft op het bodemarchief, wat het streefdoel van een archeologisch vooronderzoek is, gaat de voorkeur uit naar deze methode. Indien dit onderzoek toch zou nalaten de vraagstellingen te beantwoorden, kunnen landschappelijke profielputten worden geïnstalleerd om het inzicht in de bodemopbouw te vergroten (CGP 7.3.1. Algemene bepalingen).

Mogelijk?	Nuttig?	Schadelijk?	Noodzakelijk?
Ja	Ja, landschappelijke boringen laten toe de bodemopbouw en –bewaring na te gaan	Nee, boringen hebben slechts een beperkte impact op het bodemarchief	Ja, het landschappelijk booronderzoek dient om de bodemopbouw en –bewaring te bepalen. De resultaten van dit onderzoek bepalen de noodzaak en methode van eventueel archeologisch vervolgonderzoek.

Tabel 37: Overzicht toepasbaarheid, uitvoerbaarheid en noodzakelijkheid van de landschappelijk bodemonderzoek.

6.1.1 ONDERZOEKSVRAGEN

Voor het bepalen van de strategie in de volgende stappen van het onderzoekstraject moet vooreerst een wetenschappelijk onderbouwd antwoord gegeven worden op de volgende onderzoeksvragen. Een overzicht:

Hoofdvraag	Antwoord	Bijvra(a)g(en)
1. Komt de aardkundige opbouw overeen met de bestaande en ontsloten gegevens?	Ja	a. Welke lithologische karakteristieken (o.a. textuur, kleur, bijmenging, watertafel, vochtigheid en overgangen) kunnen worden waargenomen? b. Welke horizonten kunnen worden waargenomen? c. Zijn er ontbrekende horizonten? Hoe kan dit verklaard worden? d. Wat zeggen de sedimenten over de waterhuishouding? e. Zijn er één of meerdere begraven bodems aanwezig? f. Zijn er indicaties voor erosie?
	Nee	ee. Welke lithologische karakteristieken (o.a. textuur, bijmenging, kleur, watertafel, vochtigheid en overgangen) kunnen worden waargenomen? ff. Welke horizonten kunnen worden waargenomen? gg. Zijn er ontbrekende horizonten? Hoe kan dit verklaard worden? hh. Wat zeggen de sedimenten over de waterhuishouding? ii. Zijn er één of meerdere begraven bodems aanwezig? jj. Zijn er indicaties voor erosie? kk. Wat is de omvang van deze anomalie? ll. Is de anomalie natuurlijk of antropogeen? mm. Welke processen hebben deze anomalie veroorzaakt? nn. Zou deze anomalie een afwezigheid van archeologische resten kunnen veroorzaken?
2. Wat is de ruimtelijke variatie in lithostratigrafische opbouw?		
3. Wat is de genese en ouderdom van de aardkundige eenheden?		

Tabel 38: Overzicht onderzoeksvragen landschappelijk bodemonderzoek.

6.1.2 METHODOLOGIE EN STRATEGIE

In functie van het beantwoorden van de bovenstaande onderzoeksvragen worden 3 manuele boring voorgeschreven uit te voeren met een Edelmanboor (diameter 7 cm). De boringen worden in een regelmatig, verspringend driehoeksgrid van 24 meter bij 20 meter – d.i. 24 meter tussen de boringen binnen één raai en 20 meter tussen de raaien. De (assistent) aardwetenschapper kan van dit grid afwijken mits gegronde verantwoording hiervan in de rapportage.

- De lokalisering en hoogtebepaling van de boorpunten gebeurt conform CGP 7.3.2.2°.
- De beschrijving en verwerking van de profielen gebeurt conform CGP 6.11.8 en CGP 7.3.3.5°
- De documentatie, verwerking, interpretatie en waardering van eventuele vondsten gebeurt conform CGP 11.3.2 en 12.5.4.
- Er is geen staalname voor natuurwetenschappelijk materiaal in functie van paleo-ecologische of ecologisch-archeologische interpretaties verplicht (CGP 9.5.1.).

Zone	Oppervlakte	Grid	Boordiameter	Maximale maaswijdte	Aantal
Bufferbekken 3	ca. 1.417 m ²	24x20 m	7 cm	Niet van toepassing	3

Tabel 39: Technische gegevens voor het voorgestelde landschappelijk booronderzoek.



Figuur 42: Meest recente luchtfoto met aanduiding van de boorpunten voor het landschappelijk bodemonderzoek.

6.1.3 ACTOREN

Elk veldteam bestaat minstens uit een (**assistent-)**aardwetenschapper met ervaring inzake de bodem- en sedimenttypes eigen aan de verwachte ondergrond van het onderzoeksgebied, namelijk colluviale zandleembodems (CGP 7.3.2. en CGP 10.2.1.).

6.1.4 RANDVOORWAARDEN

In het geval dat een onverwachts gezondheids- of veiligheidsrisico optreedt, wordt het onderzoek niet uitgevoerd.

6.1.5 EINDCRITERIA

Het landschappelijk bodemonderzoek wordt als succesvol beschouwd als alle aardkundige entiteiten op een wetenschappelijke verantwoorde wijze onderzocht werden, wetenschappelijk onderbouwde antwoorden kunnen worden geformuleerd op de onderzoeksvragen, afdoende uitspraken kunnen worden geformuleerd in verband met het vervolg van het onderzoekstraject en een rapport kan worden opgeleverd.

- j) Als het landschappelijk bodemonderzoek bewijs levert voor een bodemopbouw met **minstens een A-B-C-sequentie en/of voor begraven bodemrelicten**, wordt bijkomend vooronderzoek aanbevolen in de vorm van **verkennend archeologisch booronderzoek** dat eventueel wordt aangevuld met een waarderend archeologisch booronderzoek en/of proefputten in functie van steentijdpotentieel. Naderhand wordt nog een proefsleuvenonderzoek uitgevoerd om het grondsporenbestand uit latere periodes te evalueren.

- k) Als het landschappelijk bodemonderzoek bewijs levert voor een bodemopbouw met **minstens** een **heterogene toplaag (Ap)** op een **intacte C** en de **afwezigheid** van **begraven bodemrelicten** wordt een **proefsleuvenonderzoek** geadviseerd om sporensites uit latere archeologische periodes te evalueren.
- l) Indien het landschappelijk bodemonderzoek aangeeft dat **(delen van) het onderzoeksgebied diepgaand verstoord zijn** en alle aardkundige eenheden interessant voor archeologische resten derhalve ontbreken, wordt voor (deze delen van) het perceel geen bijkomend vooronderzoek aanbevolen en volgt een **vrijgave** voor (deze zones van) het perceel.

6.2 STAP 2: VOORONDERZOEK IN FUNCTIE VAN STEENTIJD ARTEFACTENSITES (OPTIONEEL)

Het bureauonderzoek kon geen eenduidige aan- of afwezigheid van archeologische erfgoedwaarden aantonen ter hoogte van het onderzoeksgebied. Archeologische resten in de omgeving suggereren echter menselijke aanwezigheid tijdens de steentijden. De bewaring van een steentijd artefactensite ter hoogte van het bufferbekken wordt bepaald door lokale factoren, met name de bodem, de geomorfologie en de landschappelijke tafonomie⁴⁴. Uit het Verslag van Resultaten blijkt volgens de bodemkaart de mogelijke aanwezigheid van goed bewaarde bodems. Op basis van historische kaarten en luchtfoto's dient er van uit gegaan te worden dat de locatie steeds onbebouwd geweest is, waardoor de oorspronkelijke bodemopbouw kan bewaard zijn. Het uit te voeren landschappelijke booronderzoek moet dit echter bevestigen of weerleggen. Omdat het in deze fase van het bureauonderzoek echter niet kan uitgesloten worden, wordt het traject voor steentijdartefactensites opgenomen in het programma van maatregelen.

Met uitzondering van het neolithicum, worden resten uit de steentijd nagenoeg zonder uitzondering aangetroffen in de vorm van artefactensites. De desbetreffende actoren onderhielden een mobiel jager-verzamelaarsbestaan, waardoor de kampplaatsen van deze gemeenschappen ruimtelijk erg beperkt zijn. Binnen de vondstconcentraties doen zich daarenboven sterke dichtheidsverschillen voor. Verder zijn ca. 90% van de artefacten kleiner dan 1 centimeter en zijn sporen zeer zeldzaam. Een machinaal vooronderzoek in de vorm van proefsleuven is dan ook ongeschikt als methode in functie van het ontdekken en evalueren van steentijdvindplaatsen⁴⁵.

6.2.1 FASERING VOORONDERZOEK

Zoals hierboven verduidelijkt, zijn archeologische resten van mobiele artefactensites veel sterker vertegenwoordigd in de vorm van vondsten dan sporen. Daarenboven zijn de vondstconcentraties vaak beperkt in hun omvang en is de overgrote meerderheid van de archeologische indicatoren erg klein. Het lokaliseren, identificeren en waarderen van zulke sites vereist dan ook een specifieke en gefaseerde methodologie. De resultaten van elke fase van het vooronderzoek dienen geëvalueerd te worden om op basis daarvan de volgende fase te bepalen en te specificeren.

Om de fasen van het onderzoek methodologisch uit te werken, dient uit een reeks technieken gekozen te worden ten aanzien van de specifieke vraagstelling in de specifieke context van het te onderzoeken terrein. De geselecteerde techniek dient per fase zo doeltreffend en efficiënt mogelijk te zijn. Zo dient in het proces van de bepaling van de methodologie betreffende het vooronderzoek met ingreep in de bodem in functie van steentijd artefactensites allereerst rekening te worden gehouden met de kenmerken van het te onderzoeken terrein. Er is namelijk een sterke regionale diversiteit binnen Vlaanderen omtrent

⁴⁴ Specifieke karakteristieken met mogelijk positieve (bv. het voorkomen van veen) of negatieve gevolgen (bv. erosie, ploegen).

⁴⁵ Met uitzondering van neolithische sites, hiervoor is proefsleuven als vooronderzoek de meest aangewezen methode.

steentijdvindplaatsen betreffende het voorkomen, de aard, de context en de bewaring van de steentijd artefactensite. Het landschap is hierin mede bepalend.⁴⁶

Het verder vooronderzoek in functie van steentijd artefactensites kan worden uitgevoerd door middel van twee verschillende methoden die hieronder verder worden besproken:

- booronderzoek;
- proefputten.

Voorgaande informatie in acht nemend, wordt voor het vooronderzoek in functie van steentijd artefactensites op dit specifieke terrein gekozen voor een onderzoek in de vorm van een verkennend archeologisch booronderzoek. Aan de hand van een verkennend archeologisch booronderzoek kan een eerste inschatting gemaakt worden met betrekking tot de aan- of afwezigheid van artefactensites⁴⁷ ter hoogte van het onderzoeksgebied. Op basis van de resultaten van dit booronderzoek wordt de vervolgstategie bepaald:

- Bij het **aantreffen van (een) indicator(en)**⁴⁸ voor steentijdsites binnen het verkennend archeologisch booronderzoek volgt bijkomend vooronderzoek in de vorm van een waarderend archeologisch booronderzoek en/of proefputten in functie van steentijdsites.
- Bij het **uitblijven van (een) indicator(en) voor steentijdsites** volgt een proefsleuvenonderzoek. Een archeologisch booronderzoek kan immers geen sporensites in kaart brengen en bijgevolg nooit afdoende uitspraken doen over hun aan- of afwezigheid.

Alle vormen van vooronderzoek in functie van steentijd artefactensites dienen plaats te vinden voor eventueel vooronderzoek in functie van sporensites. Na elke fase van het vooronderzoek dienen de resultaten geëvalueerd te worden ten aanzien van het bepalen en specificeren van de eventuele volgende fase.

6.2.2 VOORONDERZOEK MET INGREEP IN DE BODEM

Zowel het verkennend archeologisch en waarderend archeologisch booronderzoek als de proefputten zijn *sampling*-technieken. Een booronderzoek biedt een relatief kleine steekproef en kan hierdoor dus ook relatief weinig vondsten opleveren. Deze onderzoeksmethode is vooral geschikt in vertrouwde contexten en contexten met een hoge vondstdensiteit. Het is een relatief snelle en efficiënte methode om steentijd artefactensites te lokaliseren en om hieraan voor zover mogelijk een eerste (voorlopig) waardeoordeel toe te kennen.

Het booronderzoek kan mogelijk een beter beeld geven van de:

- aanwezigheid site/concentratie;
- bewaringstoestand;
- lokalisatie (punt)concentratie;
- begrenzing site.

⁴⁶ Van Gils en Meylemans, 2017.

⁴⁷ Voornamelijk maar niet exclusief steentijdsites.

⁴⁸ Zie verder. Een archeologische indicator kan zowel een lithisch artefact als handgevormd aardewerk zijn, al dan niet in combinatie met een ecofact ((verbrand) bot, (verkoelde) hazelnootdoppen of graan en evt. verbrande leem, houtskool of onverbrand botmateriaal).

Proefputten bieden een groter monster met mogelijk meer vondsten en zo ook mogelijk meer diagnostische artefacten. Deze onderzoeksmethode is effectiever bij sites met een lage vondstdensiteit. Daarenboven bieden proefputten als voordeel dat ze meer en duidelijkere profielen opleveren. Dit is effectiever bij ongekende of complexe contexten. Daarentegen betekent de grotere omvang van deze bodembemonstering ook een grotere verstoringsgraad en een hogere kostprijs.

Het proefputtenonderzoek kan mogelijk een beter beeld geven van de:

- lokalisatie concentratie;
- begrenzing concentratie
- bewaringstoestand;
- vondstdensiteit;
- (voorlopige) datering.

6.2.3 VERKENNEND ARCHEOLOGISCH BOORONDERZOEK

Het doel van het verkennend archeologisch booronderzoek is het opsporen van archeologische sites door middel van boringen. Daarnaast kunnen de verkennende archeologische boringen lokaal ook dienen ter nazicht van de aardkundige opbouw en ontstaansgeschiedenis van de ondergrond en het landschap (CGP 8.4).

Door middel van het verkennend archeologisch booronderzoek worden steentijd artefactensites opgespoord door het verzamelen van sedimenten per aardkundige eenheid of antropogene laag. Daarenboven bieden de verkennend archeologische boringen natuurgetrouwe doorsnedes van de aanwezige aardkundige eenheden o antropogene lagen. De boringen dienen uitgevoerd te worden opdat de resultaten hiervan tot conclusies kunnen leiden die gelden voor het gehele terrein (CGP 8.4).

Mogelijk?	Nuttig?	Schadelijk?	Noodzakelijk?
Ja	Enkel indien het landschappelijk booronderzoek hier aanleiding toe geeft.	Nee, boringen hebben slechts een beperkte impact op het bodemarchief.	Enkel indien het landschappelijk booronderzoek hier aanleiding toe geeft, dient een verkennend archeologisch booronderzoek uitgevoerd te worden om steentijd artefactensites op te sporen.

Tabel 40: Overzicht toepasbaarheid, uitvoerbaarheid en noodzakelijkheid van het verkennend booronderzoek

6.2.3.1 ONDERZOEKSVRAGEN

Voor zover mogelijk en ter bepaling van het eventuele vervolg van het vooronderzoek, alsook de specifieke methodologie hiervan, dient een wetenschappelijk onderbouwd antwoord te worden gegeven op de volgende onderzoeksvragen:

Onderzoeksvragen
31. Zijn er artefacten aanwezig?
32. Wat is de aard van deze artefacten?
33. Is het mogelijk een eerste (voorlopige) datering te bieden?
34. Wat is de ruimtelijke spreiding van deze artefacten (horizontaal en verticaal)?
35. Zijn er patronen te herkennen in de ruimtelijke spreiding van de positieve boringen? Duiden deze mogelijk op concentraties?

36. Kunnen eerder bekomen aardkundige gegevens worden aangevuld, verfijnd of bijgesteld?
37. Wat zegt de landschappelijke situatie van de artefacten m.b.t. het reliëf, het bodemtype, de geologische eenheid en de hydrologie over het landgebruik vanuit een synchroon en diachroon perspectief?
38. Zijn er andere (antropogene) indicatoren van een steentijdsite aanwezig?
39. Kan er een eerste (voorlopige) inschatting worden gemaakt van de bewaringsgraad van de site / concentraties?
40. Worden de vindplaatsen bedreigd door de geplande werkzaamheden en/of is er mogelijkheid tot behoud in situ? Zijn er eventueel maatregelen nodig om aan het behoudsprincipe te voldoen? Indien dit niet mogelijk is: welk vervolgonderzoek dient te worden uitgevoerd?

Tabel 41: Overzicht onderzoeksvragen verkennend booronderzoek

6.2.3.2 METHODOLOGIE EN STRATEGIE

In functie van het beantwoorden van de bovenstaande onderzoeksvragen worden manuele boringen voorgeschreven, uit te voeren met een edelmanboor met een diameter van minstens 10 centimeter. Het grid, de plaatsing van het grid en de resolutie van de verkennend archeologische boringen worden bepaald op basis van de resultaten van het landschappelijk bodemonderzoek en ten aanzien van het op wetenschappelijk relevante wijze kunnen beantwoorden van de onderzoeksvragen. Als minimum wordt een regelmatig, verspringend driehoeksgrid van 12 meter bij 10 meter gebruikt, conform CGP 8.4. De veldwerkleider kan van dit grid afwijken mits gegronde verantwoording hiervan in de rapportage. De boringen moeten hoe dan ook zo geplaatst worden opdat de resultaten hiervan tot conclusies kunnen leiden die gelden voor het gehele terrein.

Er dienen volledige boorprofielen te worden bekomen, waarbij de representatieve aardkundige eenheden of antropogene laag/lagen en indien potentieel interessant ook de bouwvoor ingezameld zal worden (CGP 8.4). Waar de natuurlijke bodemopbouw niet of beperkt verstoord is en een goede bewaring vertoont, worden alle bodemhorizonten, inclusief de minerale A-horizont en de bovenste laag van de C-horizont ingezameld om een zo volledig en duidelijk mogelijk beeld van de verticale vondstenspreiding te krijgen. De eenheden of lagen worden gescheiden ingezameld. De stalen dienen afzonderlijk nat gezeefd te worden over een zeef met een maaswijdte van maximaal 2mm conform CGP 8.4. Na het gecontroleerd drogen van de zeefstalen worden deze onderzocht in functie van de aanwezigheid van zowel lithisch materiaal als andere artefacten en ecofacten die eventueel kunnen dienen als bijkomende archeologische indicatoren (zie verder).

- De lokalisering en hoogtebepaling van de boorpunten gebeurt conform CGP 8.4.
- De staalname (volume, lagen en diepte) en het zeven gebeurt conform CGP 8.4.
- De beschrijving en verwerking van de profielen gebeurt conform CGP 6.11.8 en CGP 8.4.
- De documentatie, verwerking, interpretatie en waardering van eventuele vondsten gebeurt conform CGP 11.3.2 en CGP 12.5.7.
- Met uitzondering van macroscopisch zichtbare natuurwetenschappelijke vondsten, is er geen staalname verplicht voor natuurwetenschappelijk materiaal in functie van paleo-ecologische of ecologisch-archeologische interpretaties (CGP 9.5.3).

De verwachte stratigrafie kan lokaal afwijken. De verkennend archeologische boringen kunnen dan ook lokaal een meer gedetailleerd beeld vormen van de bodemopbouw en –bewaring. Op basis van elk boorprofiel dient dan ook de ontstaansgeschiedenis gereconstrueerd te worden conform CGP 8.4. De resultaten worden getoetst aan het referentiekader van het landschappelijk bodemonderzoek en kunnen eventueel nieuwe referentieprofielen opleveren waar er lokaal afwijkende profielen worden geobserveerd.

De resultaten van het verkennend archeologisch booronderzoek zijn bepalend voor de (wijze van) uitvoer van het eventueel verder onderzoek. Indien er minstens één positieve boring is, volgt verder vooronderzoek in de vorm van een waarderend archeologisch booronderzoek en / of proefputten in functie van steentijd artefactensites. Een positieve boring is een boring met tenminste één artefact. Dit kan zowel een lithisch artefact als handgevormd aardewerk zijn. Daarenboven moet er ook gelet worden op de eventuele aanwezigheid van ecofacten. Een ecofact kan (verbrand) bot, (verkoalde) hazelnootdoppen of graan zijn. Het voorkomen van verbrande leem, houtskool of onverbrand botmateriaal op zich, is geen sluitende indicator van menselijke aanwezigheid in de steentijd. In combinatie met duidelijk antropogeen materiaal kan dit echter versterkend werken.

6.2.3.3 *ACTOREN*

Het veldteam bestaat minstens uit een veldwerkleider met ervaring in verkennend booronderzoek en kennis van steentijdartefacten(sites) en een assistent-archeoloog. Een (assistent-)aardkundige kan de archeologen bijstaan (CGP 8.4).

6.2.3.4 *RANDVOORWAARDEN*

In het geval dat een onverwachts gezondheids- of veiligheidsrisico optreedt, wordt het onderzoek niet uitgevoerd.

6.2.3.5 *EINDCRITERIA*

Het verkennend archeologisch booronderzoek wordt als succesvol beschouwd indien:

- alle aardkundige entiteiten of archeologische niveaus relevant voor artefactensites op een wetenschappelijk verantwoorde wijze onderzocht zijn,
- kan worden bepaald of er zich al dan niet een steentijd artefactensite bevindt binnen het studiegebied,
- bovenstaande onderzoeksvragen in de mate van het mogelijke voorzien zijn van wetenschappelijk onderbouwde antwoorden,
- er afdoende uitspraken kunnen worden geformuleerd ten aanzien van het vervolg van het onderzoekstraject,
- een nota kan worden opgeleverd.

6.2.4 **WAARDEREND ARCHEOLOGISCH BOORONDERZOEK**

Het doel van het waarderend archeologisch booronderzoek is om de 'reeds opgespoorde archeologische sites te evalueren' (CGP 8.5). Waar het verkennend archeologisch booronderzoek enkel de vondstdensiteit van puntlocaties weergeeft, kan een waarderend archeologisch booronderzoek dit beeld bijsturen. Dit gebeurt door middel van een booronderzoek in een denser grid, wat de trefkans aanzienlijk verhoogt. Het biedt de mogelijkheid om meer positieve puntlocaties te lokaliseren door de boringen tussen de positieve puntlocaties van het voorgaand verkennend archeologisch booronderzoek te plaatsen. Verder kan het waarderend archeologisch booronderzoek ook meer gedetailleerde informatie leveren betreffende de aardkundige opbouw en ontstaansgeschiedenis van de ondergrond en het landschap (CGP 8.5). Het waarderend archeologisch booronderzoek resulteert zo in een meer gedetailleerd beeld van het terrein, dat bepalend is voor de (wijze van) uitvoer van het eventueel verder (voor)onderzoek.

Mogelijk?	Nuttig?	Schadelijk?	Noodzakelijk?
Ja	Enkel indien het verkennend archeologisch booronderzoek hier aanleiding toe geeft.	Nee, boringen hebben slechts een beperkte impact op het bodemarchief.	Enkel indien het verkennend archeologisch booronderzoek hier aanleiding toe geeft, dient een waarderend archeologisch booronderzoek uitgevoerd te worden om steentijd artefactensites verder te onderzoeken.

Tabel 42: Overzicht toepasbaarheid, uitvoerbaarheid en noodzakelijkheid van het waarderend booronderzoek.

6.2.4.1 ONDERZOEKSVRAGEN

Voor het bepalen van de strategie in de volgende stappen van het onderzoekstraject moet vooreerst een wetenschappelijk onderbouwd antwoord gegeven worden op de volgende onderzoeksvragen:

Onderzoeksvragen
31. Wat is de aard van de artefacten?
32. Is het mogelijk een (eerste) (voorlopige) datering te bieden?
33. Wat is de ruimtelijke spreiding van deze artefacten (horizontaal en verticaal)?
34. Zijn er patronen te herkennen in de ruimtelijke spreiding van de positieve boringen? Duiden deze mogelijk op concentraties?
35. Kunnen eerder bekomen aardkundige gegevens worden aangevuld, verfijnd of bijgesteld?
36. Wat zegt de landschappelijke situatie van de concentraties m.b.t. het reliëf, het bodemtype, de geologische eenheid en de hydrologie over het landgebruik vanuit een synchroon en diachroon perspectief?
37. Konden er andere antropogene indicatoren worden aangetroffen?
38. Kan er een (eerste) (voorlopige) inschatting worden gemaakt van de bewaringsgraad van de site / concentraties?
39. Kan er een eerste (voorlopig) idee gevormd worden over de aard van de site?
40. Worden de vindplaatsen bedreigd door de geplande werkzaamheden en/of is er mogelijkheid tot behoud in situ? Zijn er eventueel maatregelen nodig om aan het behoudsprincipe te voldoen? Indien dit niet mogelijk is: welk vervolgonderzoek dient te worden uitgevoerd?

Tabel 43: Overzicht onderzoeksvragen waarderend booronderzoek.

6.2.4.2 METHODOLOGIE EN STRATEGIE

In functie van het beantwoorden van de bovenstaande onderzoeksvragen worden manuele boringen voorgeschreven, uit te voeren met een edelmanboor met een diameter van minstens 10 centimeter. Het grid, de plaatsing van het grid en de resolutie worden bepaald op basis van de resultaten van het voorgaand landschappelijk bodemonderzoek en verkennend archeologisch booronderzoek en ten aanzien van het op wetenschappelijk relevante wijze kunnen beantwoorden van de onderzoeksvragen. Het minimum is een regelmatig, verspringend driehoeksgrid van minstens 6 meter bij 5 meter conform CGP 8.5. De veldwerkleider kan van dit grid afwijken mits gegronde verantwoording hiervan in de rapportage.

Er worden stalen genomen van alle aardkundige eenheden die steentijdresteren kunnen bevatten. De precieze bemonsteringsstrategie is afhankelijk van de resultaten van de verkennende archeologische boringen. De stalen worden afzonderlijk nat gezeefd over een zeef met een maaswijdte van maximaal 2mm, conform CGP 8.5. Na het gecontroleerd drogen van de zeefstalen worden deze onderzocht in functie van

de aanwezigheid van zowel lithisch materiaal als andere artefacten en ecofacten die eventueel kunnen dienen als bijkomende archeologische indicatoren.

- De lokalisering en hoogtebepaling van de boorpunten gebeurt conform CGP 8.5.
- De staalname (volume, lagen en diepte) en het zeven gebeurt conform CGP 8.5 en CGP 8.5.
- De beschrijving en verwerking van de profielen gebeurt conform CGP 6.11.8 en CGP 8.5.
- De documentatie, verwerking, interpretatie en waardering van eventuele vondsten gebeurt conform CGP 11.3.2 en CGP 12.5.7.
- De staalname voor natuurwetenschappelijk materiaal in functie van paleo-ecologische of ecologisch-archeologische interpretaties gebeurt conform CGP 9.5.4.

De verwachte stratigrafie kan lokaal afwijken. De boringen kunnen dan ook lokaal een meer gedetailleerd beeld vormen van de bodemopbouw en –bewaring. Op basis van elk boorprofiel dient de ontstaansgeschiedenis gereconstrueerd te worden. Zo kan het referentieprofiel van het landschappelijk bodemonderzoek, eventueel bijgesteld op basis van de profielen waargenomen tijdens het verkennend archeologisch booronderzoek, verder getoetst en gespecificeerd worden.

De resultaten van het waarderend archeologisch booronderzoek zijn bepalend voor de (wijze van) uitvoering van het eventueel verder onderzoek.

6.2.4.3 *ACTOREN*

Het veldteam bestaat minstens uit een veldwerkleider met ervaring in waarderend booronderzoek en kennis van steentijdartefacten(sites) en een assistent-archeoloog. Een (assistent-)aardkundige kan de archeologen bijstaan (CGP 8.5).

6.2.4.4 *RANDVOORWAARDEN*

In het geval dat een onverwachts gezondheids- of veiligheidsrisico optreedt, wordt het onderzoek niet uitgevoerd.

6.2.4.5 *EINDCRITERIA*

Het waarderend archeologisch booronderzoek wordt als succesvol beschouwd indien:

- alle aardkundige entiteiten of archeologische niveaus relevant voor artefactensites op een wetenschappelijk verantwoorde wijze onderzocht zijn,
- bovenstaande onderzoeksvragen in de mate van het mogelijke voorzien zijn van wetenschappelijk onderbouwde antwoorden,
- er afdoende uitspraken kunnen worden geformuleerd in verband met het vervolg van het onderzoekstraject,
- een nota kan worden opgeleverd.

6.2.5 **PROEFPUTTEN IN FUNCTIE VAN STEENTIJD ARTEFACTENSITES**

Het doel van het onderzoek door middel van proefputten in functie van steentijd artefactensites is om door een beperkt maar statistisch representatief deel van een terrein op te graven, uitspraken te kunnen doen over de archeologische waarde van het gehele terrein (CGP 8.7). Deze vorm van vooronderzoek kan bijdragen ten aanzien van het beantwoorden van de onderzoeksvragen en/of het maken van een

wetenschappelijk gefundeerde beslissing omtrent het eventueel vervolgonderzoek, kan een onderzoek in de vorm van proefputten meer inzicht bieden.

Zowel de omvang van de proefputten als de inplanting / het gehanteerde grid hiervan wordt bepaald op basis van:

- de ondergrond,
- de onderzoeksvragen en doelstellingen van het onderzoek,
- de te verwachte vondstendensiteit (o.b.v. de resultaten van voorgaand archeologisch booronderzoek) en
- de te verwachten vondstspreading (o.b.v. de resultaten van voorgaand archeologisch booronderzoek) (CGP 8.7).

Gezien de omvang van een proefput biedt deze methode een beduidend grotere kans op het aantreffen van artefacten. Zo wordt ook de kans op het aantreffen van dateerbare diagnostische artefacten vergroot. Daarenboven biedt een proefput het voordeel dat deze een ruimer beeld biedt van de stratigrafie, met duidelijke profielen. Echter, net omwille van diens omvang, is een proefput sterker verstorend en duurer ten opzichte van een boring.

Het proefputtenonderzoek kan mogelijk een beter beeld geven van de:

- (voorlopige) datering;
- vondstdensiteit;
- bewaringstoestand;
- lokalisatie concentratie (enkel bij proefputten in grid of kruis);
- begrenzing concentratie (enkel bij proefputten in grid of kruis).

De resultaten van het onderzoek in de vorm van proefputten in functie van steentijd artefactensites zijn bepalend voor de (wijze van) uitvoer van het eventueel verder onderzoek.

6.2.5.1 ONDERZOEKSVRAGEN

Voor het bepalen van de strategie in de volgende stappen van het onderzoekstraject moet vooreerst een wetenschappelijk onderbouwd antwoord gegeven worden op de volgende onderzoeksvragen.

Onderzoeksvragen
31. Wat is de aard van de artefacten?
32. Is het mogelijk een (eerste) (voorlopige) datering te bieden?
33. Wat is de ruimtelijke spreiding van deze artefacten (horizontaal en verticaal)?
34. Zijn er vuursteenconcentraties aanwezig? Wat is de ruimtelijke spreiding van deze concentraties?
35. Kunnen eerder bekomen aardkundige gegevens worden aangevuld, verfijnd of bijgesteld?
36. Wat zegt de landschappelijke situatie van de concentraties m.b.t. het reliëf, het bodemtype, de geologische eenheid en de hydrologie over het landgebruik vanuit een synchroon en diachroon perspectief?
37. Konden er andere antropogene indicatoren worden aangetroffen?
38. Kan er een meer gedetailleerde inschatting worden gemaakt van de bewaringsgraad van de site / concentratie(s)?
39. Kan er een (voorlopig) idee gevormd worden over de aard van de site?

40. Worden de vindplaatsen bedreigd door de geplande werkzaamheden en/of is er mogelijkheid tot behoud in situ? Zijn er eventueel maatregelen nodig om aan het behoudsprincipe te voldoen? Indien dit niet mogelijk is: welk vervolgonderzoek dient te worden uitgevoerd?

Tabel 44: Overzicht onderzoeksvragen proefputtenonderzoek i.f.v. steentijd artefactensites

6.2.5.2 *METHODOLOGIE EN STRATEGIE*

De proefputten kunnen geplaatst worden waar nodig of er kan gebruik worden gemaakt van een vast grid met maximumresolutie van 15 bij 18m (CGP). De veldwerkleider kan van dit grid afwijken mits gegronde verantwoording hiervan in de rapportage. De proefputten zijn vierkant en worden manueel gegraven⁴⁹. Ze zijn 1m² of 0,25m² groot. Het opgegraven sediment wordt ingezameld per arbitrair niveau van maximaal 10cm of per aardkundige eenheid (tenzij deze meer dan 10cm dik is). De bepaling van het niveau van inzameling gebeurt ten aanzien van het bekomen van het maximum aan relevante verticale ruimtelijke informatie. De ingezamelde stalen worden afzonderlijk nat gezeefd over een zeef met een maaswijdte van maximaal 2mm (CGP 8.7).

- De lokalisering en hoogtebepaling van de proefputten gebeurt conform CGP 8.7.
- De staalname (volume, lagen en diepte) en het zeven gebeurt conform CGP 8.7.
- De beschrijving en verwerking van de referentieprofielen gebeurt conform CGP 6.11.8 en CGP 8.7.
- De documentatie, verwerking, interpretatie en waardering van eventuele vondsten gebeurt conform CGP 11.3.2 en CGP 12.5.7.
- De staalname voor natuurwetenschappelijk materiaal in functie van paleo-ecologische of ecologisch-archeologische interpretaties gebeurt conform CGP 9.5.5.

6.2.5.3 *ACTOREN*

Het veldteam bestaat minstens uit een veldwerkleider met ervaring met proefputten in functie van steentijd artefactensites en kennis van steentijdartefacten(sites) en een assistent-archeoloog. Een (assistent-)aardkundige kan de archeologen bijstaan (CGP 8.7).

6.2.5.4 *RANDVOORWAARDEN*

Indien nodig wordt de afdekkende grond gescheiden afgegraven en bewaard naast de proefputten. Het dichten van de putten heeft als doel de originele bodemopbouw en de draagkracht van de ondergrond voorafgaand aan de aanvang van het veldwerk te evenaren.

Moesten er zich sporen in het opgravingsvlak bevinden, worden deze geregistreerd en ingemeten. De vulling hiervan wordt afzonderlijk ingezameld en verwerkt.

In het geval dat een onverwachts gezondheids- of veiligheidsrisico optreedt, wordt het onderzoek niet uitgevoerd.

6.2.5.5 *EINDCRITERIA*

Het onderzoek in de vorm van proefputten in functie van steentijd artefactensites wordt als succesvol beschouwd indien:

- alle aardkundige entiteiten of archeologische niveaus relevant voor artefactensites op een wetenschappelijk verantwoorde wijze onderzocht zijn,

⁴⁹ Waar noodzakelijk en mogelijk wordt het bovenliggend afdekkend sedimentpakket machinaal verwijderd.

- wetenschappelijk onderbouwde antwoorden kunnen worden geformuleerd op de onderzoeksvragen,
- afdoende uitspraken kunnen worden geformuleerd in verband met het vervolg van het onderzoekstraject,
- een nota kan worden opgeleverd.

Na het vooronderzoek dient een evaluatie te worden gemaakt met het oog op het al dan niet uitvoeren van een verder onderzoek in de vorm van een archeologische opgraving in functie van steentijd artefactensites of het eventueel in situ bewaren van de site. Hierbij dient een inschatting te worden gemaakt van het potentieel op kenniswinst.

6.3 STAP 3: VOORONDERZOEK I.F.V. SPORENSITES D.M.V. PROEFSLEUVEN (OPTIONEEL)

Het bureauonderzoek kon geen eenduidige aan- of afwezigheid van archeologische erfgoedwaarden aantonen ter hoogte van het onderzoeksgebied. Archeologische resten in de omgeving suggereren menselijke aanwezigheid vanaf de steentijden.

Vanaf het neolithicum worden archeologische resten doorgaans aangetroffen als sporensites. Door de complexe samenhang van deze sporen kan een archeologisch booronderzoek hierover geen afdoende uitspraken doen. Proefsleuven, waarbij een statistisch representatief deel van het terrein opgegraven wordt, is een geschikte methode om sporensites in kaart te brengen als ook om inzicht te genereren inzake de aard, de ruimtelijke spreiding, de datering en de bewaring ervan.

Mogelijk?	Nuttig?	Schadelijk?	Noodzakelijk?
Ja	Enkel indien het landschappelijk booronderzoek hier aanleiding toe geeft.	Het antwoord op deze vraag is dubbel: proefsleuven hebben een grotere impact op het bodemarchief omwille van hun omvang maar laten wel toe op een zo (kosten)efficiënt mogelijke manier een inschatting te maken van archeologische sporensites.	Indien er nog sporensites te verwachten zijn op het terrein dient een proefsleuvenonderzoek uitgevoerd te worden om ze op te sporen en te waarderen.

Tabel 45: Overzicht toepasbaarheid, uitvoerbaarheid en noodzakelijkheid van proefsleuvenonderzoek.

6.3.1 ONDERZOEKSVRAGEN

Voor het bepalen van de strategie in de volgende stappen van het onderzoekstraject moet vooreerst een wetenschappelijk onderbouwd antwoord gegeven worden op de volgende onderzoeksvragen. Een overzicht:

Hoofdvraag	Antwoord	Bijvra(a)g(en)
1. Zijn er grondsporen aanwezig?	Ja	a. Wat is hun aard? b. Wat is hun bewaringstoestand? c. Wat is hun verspreiding? d. Wat is de densiteit? e. Hoe verloopt de ruimtelijke horizontale spreiding? f. Hoe verloopt de ruimtelijke verticale spreiding? g. Zijn er verschillende niveaus van sporen aanwezig? h. Behoren de resten tot één of meerdere periodes? i. Gaat het om losse sporen zonder ruimtelijke samenhang of maken ze deel uit van één of meerdere archeologische

		structuren of concentraties? Geef een interpretatie en voorzie argumentatie. j. Wat is de datering van de sporen op basis van het vondstmateriaal, de versnijdingen en/of opvulling van de sporen en de daarmee gepaarde fasering?
	Nee	j. Wat kan de afwezigheid ervan verklaren? k. Is deze anomalie natuurlijk of antropogeen? l. Wat is de omvang van deze anomalie?
2. Zijn er artefacten aanwezig?	Ja	bb. Wat is hun aard? cc. Wat is hun bewaringstoestand? dd. Wat is hun verspreiding? ee. Wat is de densiteit? ff. Hoe verloopt de ruimtelijke horizontale spreiding? gg. Hoe verloopt de ruimtelijke verticale spreiding? hh. Behoren de resten tot één of meerdere periodes? ii. Gaat het om losse artefacten of komen ze voor in verband met één of meerdere sporen of maken ze deel uit van één of meerdere archeologische structuren? Geef een interpretatie en voorzie argumentatie. jj. Zijn er verschillende niveaus van sporensites aanwezig?
	Nee	j. Wat kan de afwezigheid van archeologische resten verklaren? k. Is deze anomalie natuurlijk of antropogeen? l. Wat is de omvang van deze anomalie?
3. Kan een ruimtelijke afbakening gemaakt worden van de zones met archeologische sporen of artefacten?		
4. Kunnen archeologische vindplaatsen op basis van het sporen/artefactenbestand in tijd, ruimte en functie afgebakend worden? Waarom?		
5. Kan het vindplaatstype (bewoning, economisch, funerair, religieus, militair) worden bepaald op basis van de aard van de contexten en/of het vondstmateriaal? Waarom?		
6. Wat zegt de landschappelijke ligging (reliëf, bodemtype, geologische eenheid en hydrologie) van de archeologische erfgoedwaarden over het vroegere landgebruik volgens een synchroon en diachroon perspectief?		
7. Wat is de impact van de geplande werken op het archeologisch bodemarchief?		
8. Is er mogelijkheid tot behoud <i>in situ</i> en zijn er eventueel maatregelen nodig om aan het behoudsprincipe te voldoen?		
9. Indien behoud <i>in situ</i> van het archeologisch erfgoed onmogelijk of onwenselijk is in het kader van de geplande bodemingrepen: kan een afbakening gemaakt worden van bepaalde delen van het terrein die voorafgaand aan de werkzaamheden moeten onderzocht worden? m. Welke site-specifieke vragen moeten bij een eventueel vervolgonderzoek door middel van een opgraving, beantwoord worden? n. Is voor het beantwoorden van deze vragen aanvullend natuurwetenschappelijk onderzoek nodig? Zo ja, welk? En welk type staalnamen, inclusief hoeveelheid, is hiervoor noodzakelijk? o. Waarop moet specifiek gelet worden tijdens het vervolgonderzoek, zowel op methodologisch als strategisch vlak? p. Kan er een inschatting gemaakt worden over budget, tijdsduur, personeelsbezetting, personeelskwalificaties en gespecialiseerde begeleiding bij een vervolgonderzoek?		
10. Zijn er structuren/sporen die bijzondere aandacht verdienen bij evt. vervolgonderzoek?		
11. Welk kennispotentieel heeft de archeologische site op regionaal niveau en in breder perspectief?		

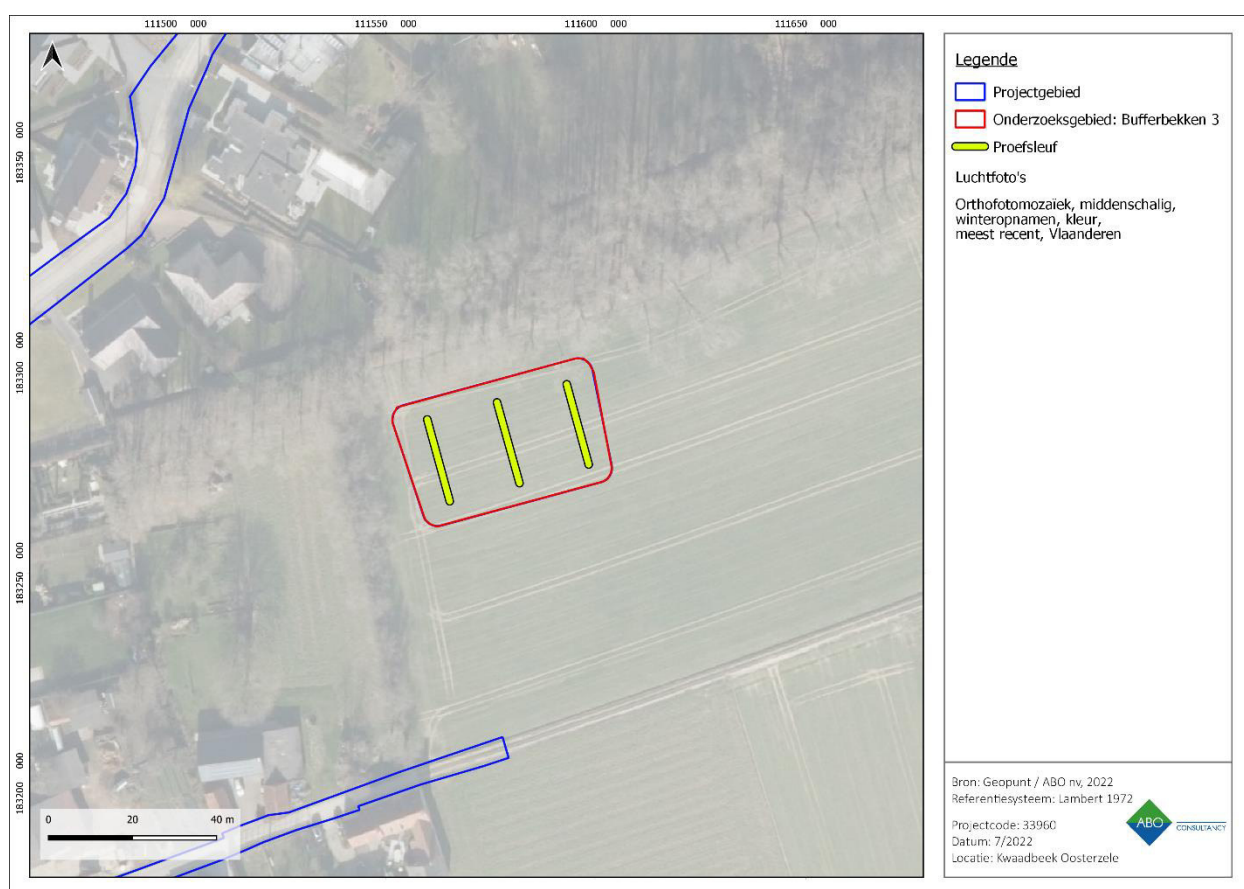
Tabel 46: Overzicht onderzoeksvragen proefsleuvenonderzoek.

6.3.2 METHODOLOGIE EN STRATEGIE

Bij proefsleuvenonderzoek is een dekkingsgraad van 12,5% het uitgangspunt, waarvan 10% voor de sleuven en 2,5% voor kijkvensters, dwarssleuven en volgsleuven. Concreet vertaalt dit zich naar 3 proefsleuven van 2m breed op een onderlinge afstand van maximaal 15m met een totale oppervlakte van 140 m² of te wel 9,9% van het totale onderzoeksgebied. Dit biedt voldoende ruimte voor de uitbreiding van sleuven en de aanleg van kijkvensters. Er werd rekening gehouden met een buffer aan de randen van het onderzoeksgebied. Onderstaande figuur omvat een indicatief plan van een mogelijk proefsleuvenonderzoek. De sleuven worden dwars op de isohypsen aangelegd. De erkend archeoloog kan ter plaatste op basis van een afwijkende inschatting, de indicatieve sleuven aanpassen naar de realiteit.

Zone	Totale oppervlakte	Totale sleufoppervlakte	Onderlinge afstand	Sleufbreedte	Aantal
Bufferbekken 3	ca. 1.417 m ²	140 m ²	15 m	2 m	3

Tabel 47: Technische gegevens voor het voorgestelde proefsleuvenonderzoek.



Figuur 43: Meest recente luchtfoto met indicatieve aanduiding van de proefsleuven.

Voor de aanleg van de proefsleuven wordt een graafmachine ingezet met een platte graafbak zonder tanden (CGP 8.6.2/3). In regel wordt één vlak aangelegd dat wordt onderzocht zoals beschreven in CGP 6.8.1.1. tot en met 8.6.1.9. De diepte van aanleg wordt tijdens de aanleg continu bijgestuurd op basis van minimaal twee putwandprofielen per sleuf, die bij voorkeur elke 50 meter geschrinkt geplaatst worden. Op basis van de putwanden wordt gekeken of zich dieperliggende niveaus met archeologische sporen en/of vondsten kunnen voordoen. In het voorkomende geval wordt op dit dieperliggend niveau lokaal een opgravingsvlak aangelegd en wordt dit ook onderzocht zoals beschreven in CGP 6.8.1.1. tot en met 8.6.1.9.

- ➔ Boringen (edelman \varnothing 7cm) worden uitgevoerd in een selectie van de sporen indien dit noodzakelijk is om een inschatting te maken van de diepte van de sporen. De veldwerkleider bepaalt het aantal boringen.

- Volg- of dwarssleuven worden aangelegd indien dit noodzakelijk is om het inzicht in de structuur van de archeologische site te verhogen en bij te dragen tot het correct aflijnen van de zones van het terrein waar archeologisch erfgoed aanwezig is.
 - Kijkvensters worden aangelegd om de schijnbare afwezigheid van sporen te verifiëren of om een spoor of concentratie van sporen waarvan de waardering en interpretatie niet duidelijk is, beter te kunnen onderzoeken. De kijkvensters worden op dezelfde wijze als proefsleuven aangelegd (CGP 8.6.3).
- De waardering en assessment van de vondsten gebeurt conform de CGP 11.3. en 12.5.9.
 - De staalname voor natuurwetenschappelijk materiaal gebeurt conform CGP 9.5.5.
 - De verwerking van de natuurwetenschappelijke vondsten en stalen gebeurt conform de CGP 9.6.

6.3.3 ACTOREN

Bij proefsleuven wordt de veldwerkleider met ervaring in het aanleggen van proefsleuven bijgestaan door minstens een assistent-archeoloog en een conservator (CGP 8.6.2/3). Een assistent-aardwetenschapper met ervaring in de bodem- en sedimenttypes van het onderzoeksgebied, namelijk colluviale zandleembodems (CGP 7.3.2. en CGP 10.2.1.), behoort tot het basisteam indien primaire aardkundige eenheden ter hoogte van het onderzoeksgebied kunnen worden aangetroffen.

6.3.4 RANDVOORWAARDEN

De grond wordt gescheiden afgegraven en bewaard naast de proefsleuven. Het dichten van de sleuven gebeurt op zo een manier dat de originele bodemopbouw bekomen wordt en dat de nieuwe draagkracht van de ondergrond de draagkracht van de ondergrond voorafgaand aan de aanvang van het veldwerk evenaart.

De zones van het opgravingsvlak die sporen of artefacten bevatten, worden in afwachting van een opgraving of definitief fysiek behoud, afgedekt met geotextiel om te voorkomen dat degradatie ervan zou optreden. Er worden ook de nodige maatregelen getroffen om een langdurige bewaring van de sporen tijdens het veldwerk te garanderen en schade ten gevolge van lucht en weerslementen te voorkomen (CGP 8.6.1.1).

In het geval dat een onverwachts gezondheids- of veiligheidsrisico optreedt, wordt het onderzoek niet uitgevoerd.

6.3.5 EINDCRITERIA

Het onderzoek wordt als succesvol beschouwd indien alle sporen- en vondstenlocaties op een wetenschappelijke verantwoorde wijze onderzocht werden, onderbouwde antwoorden op de onderzoeksvragen kunnen worden geformuleerd en een rapport kan worden opgeleverd.

7 ZONE BUFFERBEKKEN 4

Het terrein waar bufferbekken 4 voorzien is, is in gebruik als weidegrond en is altijd onbebouwd gebleven. Een landschappelijk booronderzoek moet in eerste instantie toelaten een beeld te vormen van de bodemopbouw en –bewaring op dit terrein. Afhankelijk van de resultaten van dit onderzoek dient al dan niet een vervolgetraject i.f.v. steentijd artefactensites en/of een vervolgetraject i.f.v. sporensites gevolgd te worden. De verschillende stappen binnen deze trajecten worden in wat volgt uitgewerkt.

7.1 STAP 1: VOORONDERZOEK ZONDER INGREEP IN DE BODEM IN DE VORM VAN LANDSCHAPPELIJK BOORONDERZOEK (VERPLICHT)

Het bureauonderzoek kon geen eenduidige aan- of afwezigheid van archeologische erfgoedwaarden aantonen ter hoogte van het onderzoeksgebied door een gebrek aan informatie over de gedetailleerde aardkundige gegevens van de ondergrond. Archeologische resten in de omgeving suggereren echter ook menselijke aanwezigheid vanaf de steentijden.

Het onderzoeksgebied situeert zich op een natte zandleembodem nabij de Kwaadbeek, wat een interessante locatie is voor steentijdartefactensites.

De bodemkaart is indicatief en kan op perceelniveau sterk verschillen. Het is bijgevolg van belang om vooreerst de aardkundige opbouw ter hoogte van het onderzoeksgebied in kaart te brengen.

Aangezien een landschappelijk bodemonderzoek inzicht kan genereren inzake de aardkundige opbouw en de ontstaansgeschiedenis van de ondergrond en het landschap, is deze methode geschikt om enerzijds na te gaan of de natuurlijke bodemopbouw zoals gekarteerd op de bodemkaart nog aanwezig is en anderzijds om een indicatie te geven of archeologisch relevante aardkundige eenheden bewaard gebleven zijn.

Aangezien een booronderzoek een minimale impact heeft op het bodemarchief, wat het streefdoel van een archeologisch vooronderzoek is, gaat de voorkeur uit naar deze methode. Indien dit onderzoek toch zou nalaten de vraagstellingen te beantwoorden, kunnen landschappelijke profielputten worden geïnstalleerd om het inzicht in de bodemopbouw te vergroten (CGP 7.3.1. Algemene bepalingen).

Mogelijk?	Nuttig?	Schadelijk?	Noodzakelijk?
Ja	Ja, landschappelijke boringen laten toe de bodemopbouw en –bewaring na te gaan	Nee, boringen hebben slechts een beperkte impact op het bodemarchief	Ja, het landschappelijk booronderzoek dient om de bodemopbouw en –bewaring te bepalen. De resultaten van dit onderzoek bepalen de noodzaak en methode van eventueel archeologisch vervolgonderzoek.

Tabel 48: Overzicht toepasbaarheid, uitvoerbaarheid en noodzakelijkheid van de landschappelijk bodemonderzoek.

7.1.1 ONDERZOEKSVRAGEN

Voor het bepalen van de strategie in de volgende stappen van het onderzoekstraject moet vooreerst een wetenschappelijk onderbouwd antwoord gegeven worden op de volgende onderzoeksvragen. Een overzicht:

Hoofdvraag	Antwoord	Bijvra(a)g(en)
1. Komt de aardkundige opbouw overeen met de bestaande en ontsloten gegevens?	Ja	a. Welke lithologische karakteristieken (o.a. textuur, kleur, bijmenging, watertafel, vochtigheid en overgangen) kunnen worden waargenomen? b. Welke horizonten kunnen worden waargenomen? c. Zijn er ontbrekende horizonten? Hoe kan dit verklaard worden? d. Wat zeggen de sedimenten over de waterhuishouding? e. Zijn er één of meerdere begraven bodems aanwezig? f. Zijn er indicaties voor erosie?
	Nee	oo. Welke lithologische karakteristieken (o.a. textuur, bijmenging, kleur, watertafel, vochtigheid en overgangen) kunnen worden waargenomen? pp. Welke horizonten kunnen worden waargenomen? qq. Zijn er ontbrekende horizonten? Hoe kan dit verklaard worden? rr. Wat zeggen de sedimenten over de waterhuishouding? ss. Zijn er één of meerdere begraven bodems aanwezig? tt. Zijn er indicaties voor erosie? uu. Wat is de omvang van deze anomalie? vv. Is de anomalie natuurlijk of antropogeen? ww. Welke processen hebben deze anomalie veroorzaakt? xx. Zou deze anomalie een afwezigheid van archeologische resten kunnen veroorzaken?
2. Wat is de ruimtelijke variatie in lithostratigrafische opbouw?		
3. Wat is de genese en ouderdom van de aardkundige eenheden?		

Tabel 49: Overzicht onderzoeksvragen landschappelijk bodemonderzoek.

7.1.2 METHODOLOGIE EN STRATEGIE

In functie van het beantwoorden van de bovenstaande onderzoeksvragen worden 6 manuele boring voorgeschreven uit te voeren met een Edelmanboor (diameter 7 cm). De boringen worden in een regelmatig, verspringend driehoeksgrid van 24 meter bij 20 meter – d.i. 24 meter tussen de boringen binnen één raai en 20 meter tussen de raaien. De (assistent) aardwetenschapper kan van dit grid afwijken mits gegronde verantwoording hiervan in de rapportage.

- De lokalisering en hoogtebepaling van de boorpunten gebeurt conform CGP 7.3.2.2°.
- De beschrijving en verwerking van de profielen gebeurt conform CGP 6.11.8 en CGP 7.3.3.5°
- De documentatie, verwerking, interpretatie en waardering van eventuele vondsten gebeurt conform CGP 11.3.2 en 12.5.4.
- Er is geen staalname voor natuurwetenschappelijk materiaal in functie van paleo-ecologische of ecologisch-archeologische interpretaties verplicht (CGP 9.5.1.).

Zone	Oppervlakte	Grid	Boordiameter	Maximale maaswijdte	Aantal
Bufferbekken 4	ca. 2.420 m ²	24x20 m	7 cm	Niet van toepassing	6

Tabel 50: Technische gegevens voor het voorgestelde landschappelijk booronderzoek.



Figuur 44: Meest recente luchtfoto met aanduiding van de boorpunten voor het landschappelijk bodemonderzoek.

7.1.3 ACTOREN

Elk veldteam bestaat minstens uit een (**assistent-)**aardwetenschapper met ervaring inzake de bodem- en sedimenttypes eigen aan de verwachte ondergrond van het onderzoeksgebied, namelijk zandleembodems (CGP 7.3.2. en CGP 10.2.1.).

7.1.4 RANDVOORWAARDEN

In het geval dat een onverwachts gezondheids- of veiligheidsrisico optreedt, wordt het onderzoek niet uitgevoerd.

7.1.5 EINDCRITERIA

Het landschappelijk bodemonderzoek wordt als succesvol beschouwd als alle aardkundige entiteiten op een wetenschappelijke verantwoorde wijze onderzocht werden, wetenschappelijk onderbouwde antwoorden kunnen worden geformuleerd op de onderzoeksvragen, afdoende uitspraken kunnen worden geformuleerd in verband met het vervolg van het onderzoekstraject en een rapport kan worden opgeleverd.

- m) Als het landschappelijk bodemonderzoek bewijs levert voor een bodemopbouw met **minstens een A-B-C-sequentie en/of voor begraven bodemrelicten**, wordt bijkomend vooronderzoek aanbevolen in de vorm van **verkennend archeologisch booronderzoek** dat eventueel wordt aangevuld met een waarderend archeologisch booronderzoek en/of proefputten in functie van steentijdpotentieel. Naderhand wordt nog een proefsleuvenonderzoek uitgevoerd om het grondsporenbestand uit latere periodes te evalueren.

- n) Als het landschappelijk bodemonderzoek bewijs levert voor een bodemopbouw met **minstens** een **heterogene toplaag (Ap)** op een **intacte C** en de **afwezigheid** van **begraven bodemrelicten** wordt een **proefsleuvenonderzoek** geadviseerd om sporensites uit latere archeologische periodes te evalueren.
- o) Indien het landschappelijk bodemonderzoek aangeeft dat **(delen van) het onderzoeksgebied diepgaand verstoord zijn** en alle aardkundige eenheden interessant voor archeologische resten derhalve ontbreken, wordt voor (deze delen van) het perceel geen bijkomend vooronderzoek aanbevolen en volgt een **vrijgave** voor (deze zones van) het perceel.

7.2 STAP 2: VOORONDERZOEK IN FUNCTIE VAN STEENTIJD ARTEFACTENSITES (OPTIONEEL)

Het bureauonderzoek kon geen eenduidige aan- of afwezigheid van archeologische erfgoedwaarden aantonen ter hoogte van het onderzoeksgebied. Archeologische resten in de omgeving suggereren echter menselijke aanwezigheid tijdens de steentijden. De bewaring van een steentijd artefactensite ter hoogte van het bufferbekken wordt bepaald door lokale factoren, met name de bodem, de geomorfologie en de landschappelijke tafonomie⁵⁰. Op basis van historische kaarten en luchtfoto's dient er van uit gegaan te worden dat de locatie steeds onbebouwd geweest is, waardoor de oorspronkelijke bodemopbouw kan bewaard zijn. Het uit te voeren landschappelijke booronderzoek moet dit echter bevestigen of weerleggen. Omdat het in deze fase van het bureauonderzoek echter niet kan uitgesloten worden, wordt het traject voor steentijdartefactensites opgenomen in het programma van maatregelen.

Met uitzondering van het neolithicum, worden resten uit de steentijd nagenoeg zonder uitzondering aangetroffen in de vorm van artefactensites. De desbetreffende actoren onderhielden een mobiel jager-verzamelaarsbestaan, waardoor de kampplaatsen van deze gemeenschappen ruimtelijk erg beperkt zijn. Binnen de vondstconcentraties doen zich daarenboven sterke dichtheidsverschillen voor. Verder zijn ca. 90% van de artefacten kleiner dan 1 centimeter en zijn sporen zeer zeldzaam. Een machinaal vooronderzoek in de vorm van proefsleuven is dan ook ongeschikt als methode in functie van het ontdekken en evalueren van steentijdvindplaatsen⁵¹.

7.2.1 FASERING VOORONDERZOEK

Zoals hierboven verduidelijkt, zijn archeologische resten van mobiele artefactensites veel sterker vertegenwoordigd in de vorm van vondsten dan sporen. Daarenboven zijn de vondstconcentraties vaak beperkt in hun omvang en is de overgrote meerderheid van de archeologische indicatoren erg klein. Het lokaliseren, identificeren en waarden van zulke sites vereist dan ook een specifieke en gefaseerde methodologie. De resultaten van elke fase van het vooronderzoek dienen geëvalueerd te worden om op basis daarvan de volgende fase te bepalen en te specificeren.

Om de fasen van het onderzoek methodologisch uit te werken, dient uit een reeks technieken gekozen te worden ten aanzien van de specifieke vraagstelling in de specifieke context van het te onderzoeken terrein. De geselecteerde techniek dient per fase zo doeltreffend en efficiënt mogelijk te zijn. Zo dient in het proces van de bepaling van de methodologie betreffende het vooronderzoek met ingreep in de bodem in functie van steentijd artefactensites allereerst rekening te worden gehouden met de kenmerken van het te onderzoeken terrein. Er is namelijk een sterke regionale diversiteit binnen Vlaanderen omtrent steentijdvindplaatsen betreffende het voorkomen, de aard, de context en de bewaring van de steentijd artefactensite. Het landschap is hierin mede bepalend.⁵²

⁵⁰ Specifieke karakteristieken met mogelijk positieve (bv. het voorkomen van veen) of negatieve gevolgen (bv. erosie, ploegen).

⁵¹ Met uitzondering van neolithische sites, hiervoor is proefsleuven als vooronderzoek de meest aangewezen methode.

⁵² Van Gils en Meylemans, 2017.

Het verder vooronderzoek in functie van steentijd artefactensites kan worden uitgevoerd door middel van twee verschillende methoden die hieronder verder worden besproken:

- booronderzoek;
- proefputten.

Voorgaande informatie in acht nemend, wordt voor het vooronderzoek in functie van steentijd artefactensites op dit specifieke terrein gekozen voor een onderzoek in de vorm van een verkennend archeologisch booronderzoek. Aan de hand van een verkennend archeologisch booronderzoek kan een eerste inschatting gemaakt worden met betrekking tot de aan- of afwezigheid van artefactensites⁵³ ter hoogte van het onderzoeksgebied. Op basis van de resultaten van dit booronderzoek wordt de vervolgstategie bepaald:

- Bij het **aantreffen van (een) indicator(en)**⁵⁴ voor steentijdsites binnen het verkennend archeologisch booronderzoek volgt bijkomend vooronderzoek in de vorm van een waarderend archeologisch booronderzoek en/of proefputten in functie van steentijdsites.
- Bij het **uitblijven van (een) indicator(en) voor steentijdsites** volgt een proefsleuvenonderzoek. Een archeologisch booronderzoek kan immers geen sporensites in kaart brengen en bijgevolg nooit afdoende uitspraken doen over hun aan- of afwezigheid.

Alle vormen van vooronderzoek in functie van steentijd artefactensites dienen plaats te vinden voor eventueel vooronderzoek in functie van sporensites. Na elke fase van het vooronderzoek dienen de resultaten geëvalueerd te worden ten aanzien van het bepalen en specificeren van de eventuele volgende fase.

7.2.2 VOORONDERZOEK MET INGREEP IN DE BODEM

Zowel het verkennend archeologisch en waarderend archeologisch booronderzoek als de proefputten zijn *sampling*-technieken. Een booronderzoek biedt een relatief kleine steekproef en kan hierdoor dus ook relatief weinig vondsten opleveren. Deze onderzoeksmethode is vooral geschikt in vertrouwde contexten en contexten met een hoge vondstdensiteit. Het is een relatief snelle en efficiënte methode om steentijd artefactensites te lokaliseren en om hieraan voor zover mogelijk een eerste (voorlopig) waardeoordeel toe te kennen.

Het booronderzoek kan mogelijk een beter beeld geven van de:

- aanwezigheid site/concentratie;
- bewaringstoestand;
- lokalisatie (punt)concentratie;
- begrenzing site.

Proefputten bieden een groter monster met mogelijk meer vondsten en zo ook mogelijk meer diagnostische artefacten. Deze onderzoeksmethode is effectiever bij sites met een lage vondstdensiteit. Daarenboven bieden proefputten als voordeel dat ze meer en duidelijkere profielen opleveren. Dit is

⁵³ Voornamelijk maar niet exclusief steentijdsites.

⁵⁴ Zie verder. Een archeologische indicator kan zowel een lithisch artefact als handgevormd aardewerk zijn, al dan niet in combinatie met een ecofact ((verbrand) bot, (verkoalde) hazelnootdoppen of graan en evt. verbrande leem, houtskool of onverbrand botmateriaal).

effectiever bij ongekennde of complexe contexten. Daarentegen betekent de grotere omvang van deze bodembemonstering ook een grotere verstoringsgraad en een hogere kostprijs.

Het proefputtenonderzoek kan mogelijk een beter beeld geven van de:

- lokalisatie concentratie;
- begrenzing concentratie
- bewaringstoestand;
- vondstdensiteit;
- (voorlopige) datering.

7.2.3 VERKENNEND ARCHEOLOGISCH BOORONDERZOEK

Het doel van het verkennend archeologisch booronderzoek is het opsporen van archeologische sites door middel van boringen. Daarnaast kunnen de verkennende archeologische boringen lokaal ook dienen ter nazicht van de aardkundige opbouw en ontstaansgeschiedenis van de ondergrond en het landschap (CGP 8.4).

Door middel van het verkennend archeologisch booronderzoek worden steentijd artefactensites opgespoord door het verzamelen van sedimenten per aardkundige eenheid of antropogene laag. Daarenboven bieden de verkennend archeologische boringen natuurgetrouwe doorsnedes van de aanwezige aardkundige eenheden o antropogene lagen. De boringen dienen uitgevoerd te worden opdat de resultaten hiervan tot conclusies kunnen leiden die gelden voor het gehele terrein (CGP 8.4).

Mogelijk?	Nuttig?	Schadelijk?	Noodzakelijk?
Ja	Enkel indien het landschappelijk booronderzoek hier aanleiding toe geeft.	Nee, boringen hebben slechts een beperkte impact op het bodemarchief.	Enkel indien het landschappelijk booronderzoek hier aanleiding toe geeft, dient een verkennend archeologisch booronderzoek uitgevoerd te worden om steentijd artefactensites op te sporen.

Tabel 51: Overzicht toepasbaarheid, uitvoerbaarheid en noodzakelijkheid van het verkennend booronderzoek

7.2.3.1 ONDERZOEKSVRAGEN

Voor zover mogelijk en ter bepaling van het eventuele vervolg van het vooronderzoek, alsook de specifieke methodologie hiervan, dient een wetenschappelijk onderbouwd antwoord te worden gegeven op de volgende onderzoeksvragen:

Onderzoeksvragen
41. Zijn er artefacten aanwezig?
42. Wat is de aard van deze artefacten?
43. Is het mogelijk een eerste (voorlopige) datering te bieden?
44. Wat is de ruimtelijke spreiding van deze artefacten (horizontaal en verticaal)?
45. Zijn er patronen te herkennen in de ruimtelijke spreiding van de positieve boringen? Duiden deze mogelijk op concentraties?
46. Kunnen eerder bekomen aardkundige gegevens worden aangevuld, verfijnd of bijgesteld?
47. Wat zegt de landschappelijke situatie van de artefacten m.b.t. het reliëf, het bodemtype, de geologische eenheid en de hydrologie over het landgebruik vanuit een synchroon en diachroon perspectief?

48. Zijn er andere (antropogene) indicatoren van een steentijdsite aanwezig?
49. Kan er een eerste (voorlopige) inschatting worden gemaakt van de bewaringsgraad van de site / concentraties?
50. Worden de vindplaatsen bedreigd door de geplande werkzaamheden en/of is er mogelijkheid tot behoud in situ? Zijn er eventueel maatregelen nodig om aan het behoudsprincipe te voldoen? Indien dit niet mogelijk is: welk vervolgonderzoek dient te worden uitgevoerd?

Tabel 52: Overzicht onderzoeksvragen verkennend booronderzoek

7.2.3.2 METHODOLOGIE EN STRATEGIE

In functie van het beantwoorden van de bovenstaande onderzoeksvragen worden manuele boringen voorgeschreven, uit te voeren met een edelmanboor met een diameter van minstens 10 centimeter. Het grid, de plaatsing van het grid en de resolutie van de verkennend archeologische boringen worden bepaald op basis van de resultaten van het landschappelijk bodemonderzoek en ten aanzien van het op wetenschappelijk relevante wijze kunnen beantwoorden van de onderzoeksvragen. Als minimum wordt een regelmatig, verspringend driehoeksgrid van 12 meter bij 10 meter gebruikt, conform CGP 8.4. De veldwerkleider kan van dit grid afwijken mits gegronde verantwoording hiervan in de rapportage. De boringen moeten hoe dan ook zo geplaatst worden opdat de resultaten hiervan tot conclusies kunnen leiden die gelden voor het gehele terrein.

Er dienen volledige boorprofielen te worden bekomen, waarbij de representatieve aardkundige eenheden of antropogene laag/lagen en indien potentieel interessant ook de bouwvoor ingezameld zal worden (CGP 8.4). Waar de natuurlijke bodemopbouw niet of beperkt verstoord is en een goede bewaring vertoont, worden alle bodemhorizonten, inclusief de minerale A-horizont en de bovenste laag van de C-horizont ingezameld om een zo volledig en duidelijk mogelijk beeld van de verticale vondstenspreiding te krijgen. De eenheden of lagen worden gescheiden ingezameld. De stalen dienen afzonderlijk nat gezeefd te worden over een zeef met een maaswijdte van maximaal 2mm conform CGP 8.4. Na het gecontroleerd drogen van de zeefstalen worden deze onderzocht in functie van de aanwezigheid van zowel lithisch materiaal als andere artefacten en ecofacten die eventueel kunnen dienen als bijkomende archeologische indicatoren (zie verder).

- De lokalisering en hoogtebepaling van de boorpunten gebeurt conform CGP 8.4.
- De staalname (volume, lagen en diepte) en het zeven gebeurt conform CGP 8.4.
- De beschrijving en verwerking van de profielen gebeurt conform CGP 6.11.8 en CGP 8.4.
- De documentatie, verwerking, interpretatie en waardering van eventuele vondsten gebeurt conform CGP 11.3.2 en CGP 12.5.7.
- Met uitzondering van macroscopisch zichtbare natuurwetenschappelijke vondsten, is er geen staalname verplicht voor natuurwetenschappelijk materiaal in functie van paleo-ecologische of ecologisch-archeologische interpretaties (CGP 9.5.3).

De verwachte stratigrafie kan lokaal afwijken. De verkennend archeologische boringen kunnen dan ook lokaal een meer gedetailleerd beeld vormen van de bodemopbouw en –bewaring. Op basis van elk boorprofiel dient dan ook de ontstaansgeschiedenis gereconstrueerd te worden conform CGP 8.4. De resultaten worden getoetst aan het referentiekader van het landschappelijk bodemonderzoek en kunnen eventueel nieuwe referentieprofielen opleveren waar er lokaal afwijkende profielen worden geobserveerd.

De resultaten van het verkennend archeologisch booronderzoek zijn bepalend voor de (wijze van) uitvoer van het eventueel verder onderzoek. Indien er minstens één positieve boring is, volgt verder vooronderzoek in de vorm van een waarderend archeologisch booronderzoek en / of proefputten in functie

van steentijd artefactensites. Een positieve boring is een boring met tenminste één artefact. Dit kan zowel een lithisch artefact als handgevormd aardewerk zijn. Daarenboven moet er ook gelet worden op de eventuele aanwezigheid van ecofacten. Een ecofact kan (verbrand) bot, (verkoolde) hazelnootdoppen of graan zijn. Het voorkomen van verbrande leem, houtskool of onverbrand botmateriaal op zich, is geen sluitende indicator van menselijke aanwezigheid in de steentijd. In combinatie met duidelijk antropogeen materiaal kan dit echter versterkend werken.

7.2.3.3 *ACTOREN*

Het veldteam bestaat minstens uit een veldwerkleider met ervaring in verkennend booronderzoek en kennis van steentijdartefacten(sites) en een assistent-archeoloog. Een (assistent-)aardkundige kan de archeologen bijstaan (CGP 8.4).

7.2.3.4 *RANDVOORWAARDEN*

In het geval dat een onverwachts gezondheids- of veiligheidsrisico optreedt, wordt het onderzoek niet uitgevoerd.

7.2.3.5 *EINDCRITERIA*

Het verkennend archeologisch booronderzoek wordt als succesvol beschouwd indien:

- alle aardkundige entiteiten of archeologische niveaus relevant voor artefactensites op een wetenschappelijk verantwoorde wijze onderzocht zijn,
- kan worden bepaald of er zich al dan niet een steentijd artefactensite bevindt binnen het studiegebied,
- bovenstaande onderzoeksvragen in de mate van het mogelijke voorzien zijn van wetenschappelijk onderbouwde antwoorden,
- er afdoende uitspraken kunnen worden geformuleerd ten aanzien van het vervolg van het onderzoekstraject,
- een nota kan worden opgeleverd.

7.2.4 **WAARDEREND ARCHEOLOGISCH BOORONDERZOEK**

Het doel van het waarderend archeologisch booronderzoek is om de ‘reeds opgespoorde archeologische sites te evalueren’ (CGP 8.5). Waar het verkennend archeologisch booronderzoek enkel de vondstdensiteit van puntlocaties weergeeft, kan een waarderend archeologisch booronderzoek dit beeld bijsturen. Dit gebeurt door middel van een booronderzoek in een denser grid, wat de trefkans aanzienlijk verhoogt. Het biedt de mogelijkheid om meer positieve puntlocaties te lokaliseren door de boringen tussen de positieve puntlocaties van het voorgaand verkennend archeologisch booronderzoek te plaatsen. Verder kan het waarderend archeologisch booronderzoek ook meer gedetailleerde informatie leveren betreffende de aardkundige opbouw en ontstaansgeschiedenis van de ondergrond en het landschap (CGP 8.5). Het waarderend archeologisch booronderzoek resulteert zo in een meer gedetailleerd beeld van het terrein, dat bepalend is voor de (wijze van) uitvoer van het eventueel verder (voor)onderzoek.

Mogelijk?	Nuttig?	Schadelijk?	Noodzakelijk?
Ja	Enkel indien het verkennend archeologisch booronderzoek hier aanleiding toe geeft.	Nee, boringen hebben slechts een beperkte impact op het bodemarchief.	Enkel indien het verkennend archeologisch booronderzoek hier aanleiding toe geeft, dient een waarderend archeologisch

			booronderzoek uitgevoerd te worden om steentijd artefactensites verder te onderzoeken.
--	--	--	--

Tabel 53: Overzicht toepasbaarheid, uitvoerbaarheid en noodzakelijkheid van het waarderend booronderzoek.

7.2.4.1 ONDERZOEKSVRAGEN

Voor het bepalen van de strategie in de volgende stappen van het onderzoekstraject moet vooreerst een wetenschappelijk onderbouwd antwoord gegeven worden op de volgende onderzoeksvragen:

Onderzoeksvragen
41. Wat is de aard van de artefacten?
42. Is het mogelijk een (eerste) (voorlopige) datering te bieden?
43. Wat is de ruimtelijke spreiding van deze artefacten (horizontaal en verticaal)?
44. Zijn er patronen te herkennen in de ruimtelijke spreiding van de positieve boringen? Duiden deze mogelijk op concentraties?
45. Kunnen eerder bekomen aardkundige gegevens worden aangevuld, verfijnd of bijgesteld?
46. Wat zegt de landschappelijke situatie van de concentraties m.b.t. het reliëf, het bodemtype, de geologische eenheid en de hydrologie over het landgebruik vanuit een synchroon en diachroon perspectief?
47. Konden er andere antropogene indicatoren worden aangetroffen?
48. Kan er een (eerste) (voorlopige) inschatting worden gemaakt van de bewaringsgraad van de site / concentraties?
49. Kan er een eerste (voorlopig) idee gevormd worden over de aard van de site?
50. Worden de vindplaatsen bedreigd door de geplande werkzaamheden en/of is er mogelijkheid tot behoud in situ? Zijn er eventueel maatregelen nodig om aan het behoudsprincipe te voldoen? Indien dit niet mogelijk is: welk vervolgonderzoek dient te worden uitgevoerd?

Tabel 54: Overzicht onderzoeksvragen waarderend booronderzoek.

7.2.4.2 METHODOLOGIE EN STRATEGIE

In functie van het beantwoorden van de bovenstaande onderzoeksvragen worden manuele boringen voorgeschreven, uit te voeren met een edelmanboor met een diameter van minstens 10 centimeter. Het grid, de plaatsing van het grid en de resolutie worden bepaald op basis van de resultaten van het voorgaand landschappelijk bodemonderzoek en verkennend archeologisch booronderzoek en ten aanzien van het op wetenschappelijk relevante wijze kunnen beantwoorden van de onderzoeksvragen. Het minimum is een regelmatig, verspringend driehoeksgrid van minstens 6 meter bij 5 meter conform CGP 8.5. De veldwerkleider kan van dit grid afwijken mits gegronde verantwoording hiervan in de rapportage.

Er worden stalen genomen van alle aardkundige eenheden die steentijdresten kunnen bevatten. De precieze bemonsteringsstrategie is afhankelijk van de resultaten van de verkennende archeologische boringen. De stalen worden afzonderlijk nat gezeefd over een zeef met een maaswijdte van maximaal 2mm, conform CGP 8.5. Na het gecontroleerd drogen van de zeefstalen worden deze onderzocht in functie van de aanwezigheid van zowel lithisch materiaal als andere artefacten en ecofacten die eventueel kunnen dienen als bijkomende archeologische indicatoren.

- De lokalisering en hoogtebepaling van de boorpunten gebeurt conform CGP 8.5.
- De staalname (volume, lagen en diepte) en het zeven gebeurt conform CGP 8.5 en CGP 8.5.

- De beschrijving en verwerking van de profielen gebeurt conform CGP 6.11.8 en CGP 8.5.
- De documentatie, verwerking, interpretatie en waardering van eventuele vondsten gebeurt conform CGP 11.3.2 en CGP 12.5.7.
- De staalname voor natuurwetenschappelijk materiaal in functie van paleo-ecologische of ecologisch-archeologische interpretaties gebeurt conform CGP 9.5.4.

De verwachte stratigrafie kan lokaal afwijken. De boringen kunnen dan ook lokaal een meer gedetailleerd beeld vormen van de bodemopbouw en –bewaring. Op basis van elk boorprofiel dient de ontstaansgeschiedenis gereconstrueerd te worden. Zo kan het referentieprofiel van het landschappelijk bodemonderzoek, eventueel bijgesteld op basis van de profielen waargenomen tijdens het verkennend archeologisch booronderzoek, verder getoetst en gespecificeerd worden.

De resultaten van het waarderend archeologisch booronderzoek zijn bepalend voor de (wijze van) uitvoering van het eventueel verder onderzoek.

7.2.4.3 *ACTOREN*

Het veldteam bestaat minstens uit een veldwerkleider met ervaring in waarderend booronderzoek en kennis van steentijdartefacten(sites) en een assistent-archeoloog. Een (assistent-)aardkundige kan de archeologen bijstaan (CGP 8.5).

7.2.4.4 *RANDVOORWAARDEN*

In het geval dat een onverwachts gezondheids- of veiligheidsrisico optreedt, wordt het onderzoek niet uitgevoerd.

7.2.4.5 *EINDCRITERIA*

Het waarderend archeologisch booronderzoek wordt als succesvol beschouwd indien:

- alle aardkundige entiteiten of archeologische niveaus relevant voor artefactensites op een wetenschappelijk verantwoorde wijze onderzocht zijn,
- bovenstaande onderzoeksvragen in de mate van het mogelijke voorzien zijn van wetenschappelijk onderbouwde antwoorden,
- er afdoende uitspraken kunnen worden geformuleerd in verband met het vervolg van het onderzoekstraject,
- een nota kan worden opgeleverd.

7.2.5 **PROEFPUTTEN IN FUNCTIE VAN STEENTIJD ARTEFACTENSITES**

Het doel van het onderzoek door middel van proefputten in functie van steentijd artefactensites is om door een beperkt maar statistisch representatief deel van een terrein op te graven, uitspraken te kunnen doen over de archeologische waarde van het gehele terrein (CGP 8.7). Deze vorm van vooronderzoek kan bijdragen ten aanzien van het beantwoorden van de onderzoeksvragen en/of het maken van een wetenschappelijk gefundeerde beslissing omtrent het eventueel vervolgonderzoek, kan een onderzoek in de vorm van proefputten meer inzicht bieden.

Zowel de omvang van de proefputten als de inplanting / het gehanteerde grid hiervan wordt bepaald op basis van:

- de ondergrond,

- de onderzoeksvragen en doelstellingen van het onderzoek,
- de te verwachte vondstdensiteit (o.b.v. de resultaten van voorgaand archeologisch booronderzoek) en
- de te verwachten vondstspreading (o.b.v. de resultaten van voorgaand archeologisch booronderzoek) (CGP 8.7).

Gezien de omvang van een proefput biedt deze methode een beduidend grotere kans op het aantreffen van artefacten. Zo wordt ook de kans op het aantreffen van dateerbare diagnostische artefacten vergroot. Daarenboven biedt een proefput het voordeel dat deze een ruimer beeld biedt van de stratigrafie, met duidelijke profielen. Echter, net omwille van diens omvang, is een proefput sterker verstorend en duurder ten opzichte van een boring.

Het proefputtenonderzoek kan mogelijk een beter beeld geven van de:

- (voorlopige) datering;
- vondstdensiteit;
- bewaringstoestand;
- lokalisatie concentratie (enkel bij proefputten in grid of kruis);
- begrenzing concentratie (enkel bij proefputten in grid of kruis).

De resultaten van het onderzoek in de vorm van proefputten in functie van steentijd artefactensites zijn bepalend voor de (wijze van) uitvoer van het eventueel verder onderzoek.

7.2.5.1 ONDERZOEKSVRAGEN

Voor het bepalen van de strategie in de volgende stappen van het onderzoekstraject moet vooreerst een wetenschappelijk onderbouwd antwoord gegeven worden op de volgende onderzoeksvragen.

Onderzoeksvragen
41. Wat is de aard van de artefacten?
42. Is het mogelijk een (eerste) (voorlopige) datering te bieden?
43. Wat is de ruimtelijke spreiding van deze artefacten (horizontaal en verticaal)?
44. Zijn er vuursteenconcentraties aanwezig? Wat is de ruimtelijke spreiding van deze concentraties?
45. Kunnen eerder bekomen aardkundige gegevens worden aangevuld, verfijnd of bijgesteld?
46. Wat zegt de landschappelijke situatie van de concentraties m.b.t. het reliëf, het bodemtype, de geologische eenheid en de hydrologie over het landgebruik vanuit een synchroon en diachroon perspectief?
47. Konden er andere antropogene indicatoren worden aangetroffen?
48. Kan er een meer gedetailleerde inschatting worden gemaakt van de bewaringsgraad van de site / concentratie(s)?
49. Kan er een (voorlopig) idee gevormd worden over de aard van de site?
50. Worden de vindplaatsen bedreigd door de geplande werkzaamheden en/of is er mogelijkheid tot behoud in situ? Zijn er eventueel maatregelen nodig om aan het behoudsprincipe te voldoen? Indien dit niet mogelijk is: welk vervolgonderzoek dient te worden uitgevoerd?

Tabel 55: Overzicht onderzoeksvragen proefputtenonderzoek i.f.v. steentijd artefactensites

7.2.5.2 METHODOLOGIE EN STRATEGIE

De proefputten kunnen geplaatst worden waar nodig of er kan gebruik worden gemaakt van een vast grid met maximumresolutie van 15 bij 18m (CGP). De veldwerkleider kan van dit grid afwijken mits gegronde

verantwoording hiervan in de rapportage. De proefputten zijn vierkant en worden manueel gegraven⁵⁵. Ze zijn 1m² of 0,25m² groot. Het opgegraven sediment wordt ingezameld per arbitrair niveau van maximaal 10cm of per aardkundige eenheid (tenzij deze meer dan 10cm dik is). De bepaling van het niveau van inzameling gebeurt ten aanzien van het bekomen van het maximum aan relevante verticale ruimtelijke informatie. De ingezamelde stalen worden afzonderlijk nat gezeefd over een zeef met een maaswijdte van maximaal 2mm (CGP 8.7).

- De lokalisering en hoogtebepaling van de proefputten gebeurt conform CGP 8.7.
- De staalname (volume, lagen en diepte) en het zeven gebeurt conform CGP 8.7.
- De beschrijving en verwerking van de referentieprofielen gebeurt conform CGP 6.11.8 en CGP 8.7.
- De documentatie, verwerking, interpretatie en waardering van eventuele vondsten gebeurt conform CGP 11.3.2 en CGP 12.5.7.
- De staalname voor natuurwetenschappelijk materiaal in functie van paleo-ecologische of ecologisch-archeologische interpretaties gebeurt conform CGP 9.5.5.

7.2.5.3 *ACTOREN*

Het veldteam bestaat minstens uit een veldwerkleider met ervaring met proefputten in functie van steentijd artefactensites en kennis van steentijdartefacten(sites) en een assistent-archeoloog. Een (assistent-)aardkundige kan de archeologen bijstaan (CGP 8.7).

7.2.5.4 *RANDVOORWAARDEN*

Indien nodig wordt de afdekkende grond gescheiden afgegraven en bewaard naast de proefputten. Het dichten van de putten heeft als doel de originele bodemopbouw en de draagkracht van de ondergrond voorafgaand aan de aanvang van het veldwerk te evenaren.

Moesten er zich sporen in het opgravingsvlak bevinden, worden deze geregistreerd en ingemeten. De vulling hiervan wordt afzonderlijk ingezameld en verwerkt.

In het geval dat een onverwachts gezondheids- of veiligheidsrisico optreedt, wordt het onderzoek niet uitgevoerd.

7.2.5.5 *EINDCRITERIA*

Het onderzoek in de vorm van proefputten in functie van steentijd artefactensites wordt als succesvol beschouwd indien:

- alle aardkundige entiteiten of archeologische niveaus relevant voor artefactensites op een wetenschappelijk verantwoorde wijze onderzocht zijn,
- wetenschappelijk onderbouwde antwoorden kunnen worden geformuleerd op de onderzoeksvragen,
- afdoende uitspraken kunnen worden geformuleerd in verband met het vervolg van het onderzoekstraject,
- een nota kan worden opgeleverd.

⁵⁵ Waar noodzakelijk en mogelijk wordt het bovenliggend afdekkend sedimentpakket machinaal verwijderd.

Na het vooronderzoek dient een evaluatie te worden gemaakt met het oog op het al dan niet uitvoeren van een verder onderzoek in de vorm van een archeologische opgraving in functie van steentijd artefactensites of het eventueel in situ bewaren van de site. Hierbij dient een inschatting te worden gemaakt van het potentieel op kenniswinst.

7.3 STAP 3: VOORONDERZOEK I.F.V. SPORENSITES D.M.V. PROEFSLEUVEN (OPTIONEEL)

Het bureauonderzoek kon geen eenduidige aan- of afwezigheid van archeologische erfgoedwaarden aantonen ter hoogte van het onderzoeksgebied. Archeologische resten in de omgeving suggereren menselijke aanwezigheid vanaf de steentijden.

Vanaf het neolithicum worden archeologische resten doorgaans aangetroffen als sporensites. Door de complexe samenhang van deze sporen kan een archeologisch booronderzoek hierover geen afdoende uitspraken doen. Proefsleuven, waarbij een statistisch representatief deel van het terrein opgegraven wordt, is een geschikte methode om sporensites in kaart te brengen als ook om inzicht te genereren inzake de aard, de ruimtelijke spreiding, de datering en de bewaring ervan.

Mogelijk?	Nuttig?	Schadelijk?	Noodzakelijk?
Ja	Enkel indien het landschappelijk booronderzoek hier aanleiding toe geeft.	Het antwoord op deze vraag is dubbel: proefsleuven hebben een grotere impact op het bodemarchief omwille van hun omvang maar laten wel toe op een zo (kosten)efficiënt mogelijke manier een inschatting te maken van archeologische sporensites.	Indien er nog sporensites te verwachten zijn op het terrein dient een proefsleuvenonderzoek uitgevoerd te worden om ze op te sporen en te waarderen.

Tabel 56: Overzicht toepasbaarheid, uitvoerbaarheid en noodzakelijkheid van proefsleuvenonderzoek.

7.3.1 ONDERZOEKSVRAGEN

Voor het bepalen van de strategie in de volgende stappen van het onderzoekstraject moet vooreerst een wetenschappelijk onderbouwd antwoord gegeven worden op de volgende onderzoeksvragen. Een overzicht:

Hoofdvraag	Antwoord	Bijvra(a)g(en)
1. Zijn er grondsporen aanwezig?	Ja	<ul style="list-style-type: none"> a. Wat is hun aard? b. Wat is hun bewaringstoestand? c. Wat is hun verspreiding? d. Wat is de densiteit? e. Hoe verloopt de ruimtelijke horizontale spreiding? f. Hoe verloopt de ruimtelijke verticale spreiding? g. Zijn er verschillende niveaus van sporen aanwezig? h. Behoren de resten tot één of meerdere periodes? i. Gaat het om losse sporen zonder ruimtelijke samenhang of maken ze deel uit van één of meerdere archeologische structuren of concentraties? Geef een interpretatie en voorzie argumentatie. j. Wat is de datering van de sporen op basis van het vondstmateriaal, de versnijdingen en/of opvulling van de sporen en de daarmee gepaarde fasering?
	Nee	<ul style="list-style-type: none"> m. Wat kan de afwezigheid ervan verklaren? n. Is deze anomalie natuurlijk of antropogeen? o. Wat is de omvang van deze anomalie?

2. Zijn er artefacten aanwezig?	Ja	kk. Wat is hun aard? ll. Wat is hun bewaringstoestand? mm. Wat is hun verspreiding? nn. Wat is de densiteit? oo. Hoe verloopt de ruimtelijke horizontale spreiding? pp. Hoe verloopt de ruimtelijke verticale spreiding? qq. Behoren de resten tot één of meerdere periodes? rr. Gaat het om losse artefacten of komen ze voor in verband met één of meerdere sporen of maken ze deel uit van één of meerdere archeologische structuren? Geef een interpretatie en voorzie argumentatie. ss. Zijn er verschillende niveaus van sporensites aanwezig?
	Nee	m. Wat kan de afwezigheid van archeologische resten verklaren? n. Is deze anomalie natuurlijk of antropogeen? o. Wat is de omvang van deze anomalie?
3. Kan een ruimtelijke afbakening gemaakt worden van de zones met archeologische sporen of artefacten?		
4. Kunnen archeologische vindplaatsen op basis van het sporen/artefactenbestand in tijd, ruimte en functie afgebakend worden? Waarom?		
5. Kan het vindplaatstype (bewoning, economisch, funerair, religieus, militair) worden bepaald op basis van de aard van de contexten en/of het vondstmateriaal? Waarom?		
6. Wat zegt de landschappelijke ligging (reliëf, bodemtype, geologische eenheid en hydrologie) van de archeologische erfgoedwaarden over het vroegere landgebruik volgens een synchroon en diachroon perspectief?		
7. Wat is de impact van de geplande werken op het archeologisch bodemarchief?		
8. Is er mogelijkheid tot behoud <i>in situ</i> en zijn er eventueel maatregelen nodig om aan het behoudsprincipe te voldoen?		
9. Indien behoud <i>in situ</i> van het archeologisch erfgoed onmogelijk of onwenselijk is in het kader van de geplande bodemingrepen: kan een afbakening gemaakt worden van bepaalde delen van het terrein die voorafgaand aan de werkzaamheden moeten onderzocht worden? <ul style="list-style-type: none"> q. Welke site-specifieke vragen moeten bij een eventueel vervolgonderzoek door middel van een opgraving, beantwoord worden? r. Is voor het beantwoorden van deze vragen aanvullend natuurwetenschappelijk onderzoek nodig? Zo ja, welk? En welk type staalnamen, inclusief hoeveelheid, is hiervoor noodzakelijk? s. Waarop moet specifiek gelet worden tijdens het vervolgonderzoek, zowel op methodologisch als strategisch vlak? t. Kan er een inschatting gemaakt worden over budget, tijdsduur, personeelsbezetting, personeelskwalificaties en gespecialiseerde begeleiding bij een vervolgonderzoek? 		
10. Zijn er structuren/sporen die bijzondere aandacht verdienen bij evt. vervolgonderzoek?		
11. Welk kennispotentieel heeft de archeologische site op regionaal niveau en in breder perspectief?		

Tabel 57: Overzicht onderzoeksvragen proefsleuvenonderzoek.

7.3.2 METHODOLOGIE EN STRATEGIE

Bij proefsleuvenonderzoek is een dekkingsgraad van 12,5% het uitgangspunt, waarvan 10% voor de sleuven en 2,5% voor kijkvensters, dwarssleuven en volgsleuven. Concreet vertaalt dit zich naar 2 proefsleuven van 2m breed op een onderlinge afstand van maximaal 15m met een totale oppervlakte van 240 m² of te wel 9,9% van het totale onderzoeksgebied. Dit biedt voldoende ruimte voor de uitbreiding van sleuven en de aanleg van kijkvensters. Er werd rekening gehouden met een buffer aan de randen van het onderzoeksgebied. Onderstaande figuur omvat een indicatief plan van een mogelijk proefsleuvenonderzoek. De sleuven worden dwars op de isohypsen aangelegd. De erkend archeoloog kan ter plaatste op basis van een afwijkende inschatting, de indicatieve sleuven aanpassen naar de realiteit.

Zone	Totale oppervlakte	Totale sleufoppervlakte	Onderlinge afstand	Sleufbreedte	Aantal
Bufferbekken 4	ca. 2.420 m ²	240 m ²	15 m	2 m	2

Tabel 58: Technische gegevens voor het voorgestelde proefsleuvenonderzoek.



Figuur 45: Meest recente luchtfoto met indicatieve aanduiding van de proefsleuven.

Voor de aanleg van de proefsleuven wordt een graafmachine ingezet met een platte graafbak zonder tanden (CGP 8.6.2/3). In regel wordt één vlak aangelegd dat wordt onderzocht zoals beschreven in CGP 6.8.1.1. tot en met 8.6.1.9. De diepte van aanleg wordt tijdens de aanleg continu bijgestuurd op basis van minimaal twee putwandprofielen per sleuf, die bij voorkeur elke 50 meter geschrinkt geplaatst worden. Op basis van de putwanden wordt gekeken of zich dieperliggende niveaus met archeologische sporen en/of vondsten kunnen voordoen. In het voorkomende geval wordt op dit dieperliggend niveau lokaal een opgravingsvlak aangelegd en wordt dit ook onderzocht zoals beschreven in CGP 6.8.1.1. tot en met 8.6.1.9.

- Boringen (edelman \varnothing 7cm) worden uitgevoerd in een selectie van de sporen indien dit noodzakelijk is om een inschatting te maken van de diepte van de sporen. De veldwerkleider bepaalt het aantal boringen.
- Volg- of dwarssleuven worden aangelegd indien dit noodzakelijk is om het inzicht in de structuur van de archeologische site te verhogen en bij te dragen tot het correct aflijnen van de zones van het terrein waar archeologisch erfgoed aanwezig is.
- Kijkvensters worden aangelegd om de schijnbare afwezigheid van sporen te verifiëren of om een spoor of concentratie van sporen waarvan de waardering en interpretatie niet duidelijk is, beter te kunnen onderzoeken. De kijkvensters worden op dezelfde wijze als proefsleuven aangelegd (CGP 8.6.3).

- De waardering en assessment van de vondsten gebeurt conform de CGP 11.3. en 12.5.9.

- De staalname voor natuurwetenschappelijk materiaal gebeurt conform CGP 9.5.5.
- De verwerking van de natuurwetenschappelijke vondsten en stalen gebeurt conform de CGP 9.6.

7.3.3 ACTOREN

Bij proefsleuven wordt de veldwerkleider met ervaring in het aanleggen van proefsleuven bijgestaan door minstens een assistent-archeoloog en een conservator (CGP 8.6.2/3). Een assistent-aardwetenschapper met ervaring in de bodem- en sedimenttypes van het onderzoeksgebied, namelijk zandleembodems (CGP 7.3.2. en CGP 10.2.1.), behoort tot het basisteam indien primaire aardkundige eenheden ter hoogte van het onderzoeksgebied kunnen worden aangetroffen.

7.3.4 RANDVOORWAARDEN

De grond wordt gescheiden afgegraven en bewaard naast de proefsleuven. Het dichten van de sleuven gebeurt op zo een manier dat de originele bodemopbouw bekomen wordt en dat de nieuwe draagkracht van de ondergrond de draagkracht van de ondergrond voorafgaand aan de aanvang van het veldwerk evenaart.

De zones van het opgravingsvlak die sporen of artefacten bevatten, worden in afwachting van een opgraving of definitief fysiek behoud, afgedekt met geotextiel om te voorkomen dat degradatie ervan zou optreden. Er worden ook de nodige maatregelen getroffen om een langdurige bewaring van de sporen tijdens het veldwerk te garanderen en schade ten gevolge van lucht en weerslementen te voorkomen (CGP 8.6.1.1).

In het geval dat een onverwachts gezondheids- of veiligheidsrisico optreedt, wordt het onderzoek niet uitgevoerd.

7.3.5 EINDCRITERIA

Het onderzoek wordt als succesvol beschouwd indien alle sporen- en vondstenlocaties op een wetenschappelijke verantwoorde wijze onderzocht werden, onderbouwde antwoorden op de onderzoeksvragen kunnen worden geformuleerd en een rapport kan worden opgeleverd.

8 ZONE BUFFERBEKKEN 5

Het terrein waar bufferbekken 5 voorzien is, is in gebruik als weidegrond en is altijd onbebouwd gebleven. Een landschappelijk booronderzoek moet in eerste instantie toelaten een beeld te vormen van de bodemopbouw en –bewaring op dit terrein. Afhankelijk van de resultaten van dit onderzoek dient al dan niet een vervolgetraject i.f.v. steentijd artefactensites en/of een vervolgetraject i.f.v. sporensites gevolgd te worden. De verschillende stappen binnen deze trajecten worden in wat volgt uitgewerkt.

8.1 STAP 1: VOORONDERZOEK ZONDER INGREEP IN DE BODEM IN DE VORM VAN LANDSCHAPPELIJK BOORONDERZOEK (VERPLICHT)

Het bureauonderzoek kon geen eenduidige aan- of afwezigheid van archeologische erfgoedwaarden aantonen ter hoogte van het onderzoeksgebied door een gebrek aan informatie over de gedetailleerde aardkundige gegevens van de ondergrond. Archeologische resten in de omgeving suggereren echter ook menselijke aanwezigheid vanaf de steentijden.

Het onderzoeksgebied situeert zich in een natte beekvallei, wat een interessante locatie is voor steentijdartefactensites.

De bodemkaart is indicatief en kan op perceelniveau sterk verschillen. Het is bijgevolg van belang om vooreerst de aardkundige opbouw ter hoogte van het onderzoeksgebied in kaart te brengen.

Aangezien een landschappelijk bodemonderzoek inzicht kan genereren inzake de aardkundige opbouw en de ontstaansgeschiedenis van de ondergrond en het landschap, is deze methode geschikt om enerzijds na te gaan of de natuurlijke bodemopbouw zoals gekarteerd op de bodemkaart nog aanwezig is en anderzijds om een indicatie te geven of archeologisch relevante aardkundige eenheden bewaard gebleven zijn.

Aangezien een booronderzoek een minimale impact heeft op het bodemarchief, wat het streefdoel van een archeologisch vooronderzoek is, gaat de voorkeur uit naar deze methode. Indien dit onderzoek toch zou nalaten de vraagstellingen te beantwoorden, kunnen landschappelijke profielputten worden geïnstalleerd om het inzicht in de bodemopbouw te vergroten (CGP 7.3.1. Algemene bepalingen).

Mogelijk?	Nuttig?	Schadelijk?	Noodzakelijk?
Ja	Ja, landschappelijke boringen laten toe de bodemopbouw en –bewaring na te gaan	Nee, boringen hebben slechts een beperkte impact op het bodemarchief	Ja, het landschappelijk booronderzoek dient om de bodemopbouw en –bewaring te bepalen. De resultaten van dit onderzoek bepalen de noodzaak en methode van eventueel archeologisch vervolgonderzoek.

Tabel 59: Overzicht toepasbaarheid, uitvoerbaarheid en noodzakelijkheid van de landschappelijk bodemonderzoek.

8.1.1 ONDERZOEKSVRAGEN

Voor het bepalen van de strategie in de volgende stappen van het onderzoekstraject moet vooreerst een wetenschappelijk onderbouwd antwoord gegeven worden op de volgende onderzoeksvragen. Een overzicht:

Hoofdvraag	Antwoord	Bijvra(a)g(en)
1. Komt de aardkundige opbouw overeen met de bestaande en ontsloten gegevens?	Ja	a. Welke lithologische karakteristieken (o.a. textuur, kleur, bijmenging, watertafel, vochtigheid en overgangen) kunnen worden waargenomen? b. Welke horizonten kunnen worden waargenomen? c. Zijn er ontbrekende horizonten? Hoe kan dit verklaard worden? d. Wat zeggen de sedimenten over de waterhuishouding? e. Zijn er één of meerdere begraven bodems aanwezig? f. Zijn er indicaties voor erosie?
	Nee	yy. Welke lithologische karakteristieken (o.a. textuur, bijmenging, kleur, watertafel, vochtigheid en overgangen) kunnen worden waargenomen? zz. Welke horizonten kunnen worden waargenomen? aaa. Zijn er ontbrekende horizonten? Hoe kan dit verklaard worden? bbb. Wat zeggen de sedimenten over de waterhuishouding? ccc. Zijn er één of meerdere begraven bodems aanwezig? ddd. Zijn er indicaties voor erosie? eee. Wat is de omvang van deze anomalie? fff. Is de anomalie natuurlijk of antropogeen? ggg. Welke processen hebben deze anomalie veroorzaakt? hhh. Zou deze anomalie een afwezigheid van archeologische resten kunnen veroorzaken?
2. Wat is de ruimtelijke variatie in lithostratigrafische opbouw?		
3. Wat is de genese en ouderdom van de aardkundige eenheden?		

Tabel 60: Overzicht onderzoeksvragen landschappelijk bodemonderzoek.

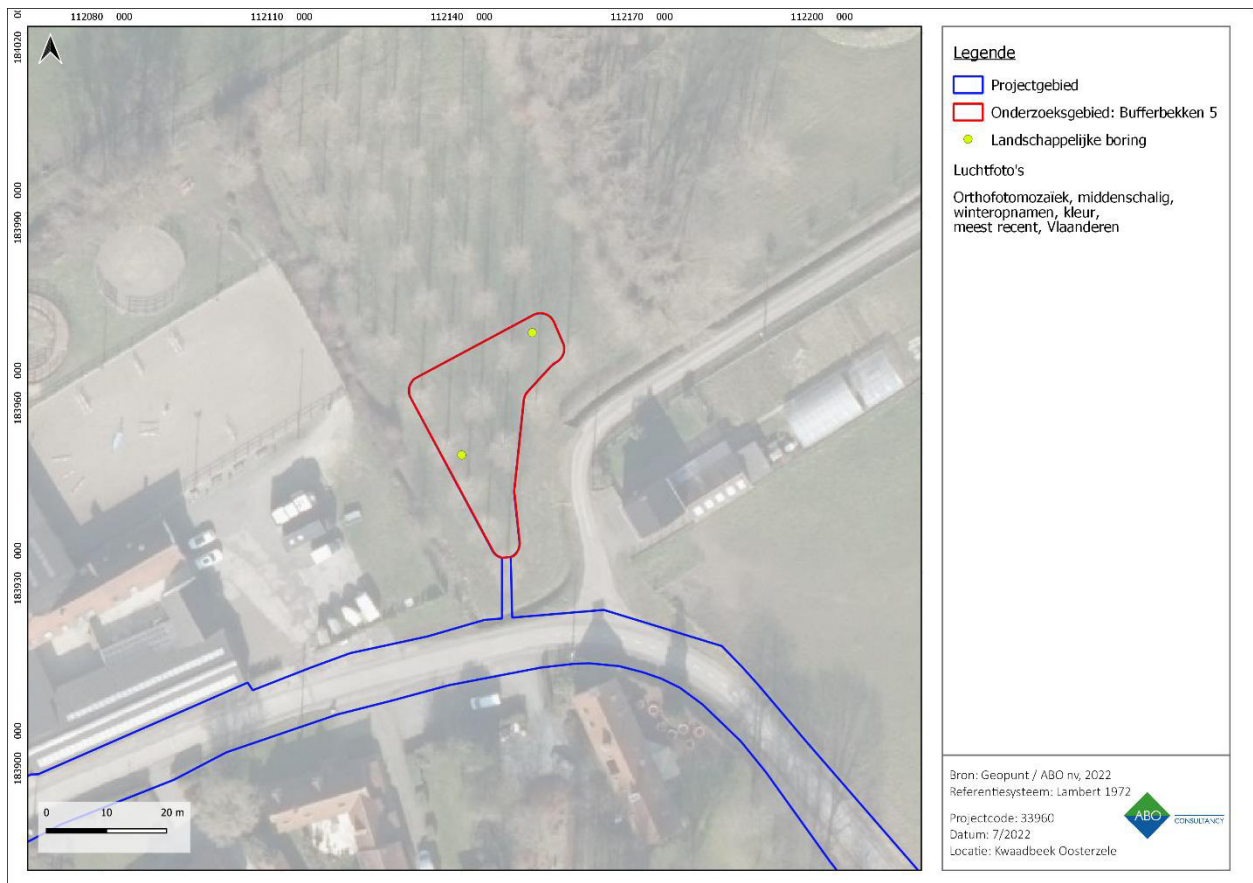
8.1.2 METHODOLOGIE EN STRATEGIE

In functie van het beantwoorden van de bovenstaande onderzoeksvragen worden 2 manuele boring voorgeschreven uit te voeren met een Edelmanboor (diameter 7 cm). De boringen worden in een regelmatig, verspringend driehoeksgrid van 24 meter bij 20 meter – d.i. 24 meter tussen de boringen binnen één raai en 20 meter tussen de raaien. De (assistent) aardwetenschapper kan van dit grid afwijken mits gegronde verantwoording hiervan in de rapportage.

- De lokalisering en hoogtebepaling van de boorpunten gebeurt conform CGP 7.3.2.2°.
- De beschrijving en verwerking van de profielen gebeurt conform CGP 6.11.8 en CGP 7.3.3.5°
- De documentatie, verwerking, interpretatie en waardering van eventuele vondsten gebeurt conform CGP 11.3.2 en 12.5.4.
- Er is geen staalname voor natuurwetenschappelijk materiaal in functie van paleo-ecologische of ecologisch-archeologische interpretaties verplicht (CGP 9.5.1.).

Zone	Oppervlakte	Grid	Boordiameter	Maximale maaswijdte	Aantal
Bufferbekken 5	ca. 491 m ²	24x20 m	7 cm	Niet van toepassing	2

Tabel 61: Technische gegevens voor het voorgestelde landschappelijk booronderzoek.



Figuur 46: Meest recente luchtfoto met aanduiding van de boorpunten voor het landschappelijk bodemonderzoek.

8.1.3 ACTOREN

Elk veldteam bestaat minstens uit een (**assistent-)**aardwetenschapper met ervaring inzake de bodem- en sedimenttypes eigen aan de verwachte ondergrond van het onderzoeksgebied, namelijk zandleembodems (CGP 7.3.2. en CGP 10.2.1.).

8.1.4 RANDVOORWAARDEN

In het geval dat een onverwachts gezondheids- of veiligheidsrisico optreedt, wordt het onderzoek niet uitgevoerd.

8.1.5 EINDCRITERIA

Het landschappelijk bodemonderzoek wordt als succesvol beschouwd als alle aardkundige entiteiten op een wetenschappelijke verantwoorde wijze onderzocht werden, wetenschappelijk onderbouwde antwoorden kunnen worden geformuleerd op de onderzoeksvragen, afdoende uitspraken kunnen worden geformuleerd in verband met het vervolg van het onderzoekstraject en een rapport kan worden opgeleverd.

- p) Als het landschappelijk bodemonderzoek bewijs levert voor een bodemopbouw met **minstens een A-B-C-sequentie en/of voor begraven bodemrelicten**, wordt bijkomend vooronderzoek aanbevolen in de vorm van **verkennend archeologisch booronderzoek** dat eventueel wordt aangevuld met een waarderend archeologisch booronderzoek en/of proefputten in functie van steentijdpotentieel. Naderhand wordt nog een proefsleuvenonderzoek uitgevoerd om het grondsporenbestand uit latere periodes te evalueren.

- q) Als het landschappelijk bodemonderzoek bewijs levert voor een bodemopbouw met **minstens** een **heterogene toplaag (Ap)** op een **intacte C** en de **afwezigheid** van **begraven bodemrelicten** wordt een **proefsleuvenonderzoek** geadviseerd om sporensites uit latere archeologische periodes te evalueren.
- r) Indien het landschappelijk bodemonderzoek aangeeft dat **(delen van) het onderzoeksgebied diepgaand verstoord zijn** en alle aardkundige eenheden interessant voor archeologische resten derhalve ontbreken, wordt voor (deze delen van) het perceel geen bijkomend vooronderzoek aanbevolen en volgt een **vrijgave** voor (deze zones van) het perceel.

8.2 STAP 2: VOORONDERZOEK IN FUNCTIE VAN STEENTIJD ARTEFACTENSITES (OPTIONEEL)

Het bureauonderzoek kon geen eenduidige aan- of afwezigheid van archeologische erfgoedwaarden aantonen ter hoogte van het onderzoeksgebied. Archeologische resten in de omgeving suggereren echter menselijke aanwezigheid tijdens de steentijden. De bewaring van een steentijd artefactensite ter hoogte van het bufferbekken wordt bepaald door lokale factoren, met name de bodem, de geomorfologie en de landschappelijke tafonomie⁵⁶. Uit het Verslag van Resultaten blijkt volgens de bodemkaart de mogelijke aanwezigheid van goed bewaarde bodems. Op basis van historische kaarten en luchtfoto's dient er van uit gegaan te worden dat de locatie steeds onbebouwd geweest is, waardoor de oorspronkelijke bodemopbouw kan bewaard zijn. Het uit te voeren landschappelijke booronderzoek moet dit echter bevestigen of weerleggen. Omdat het in deze fase van het bureauonderzoek echter niet kan uitgesloten worden, wordt het traject voor steentijdartefactensites opgenomen in het programma van maatregelen.

Met uitzondering van het neolithicum, worden resten uit de steentijd nagenoeg zonder uitzondering aangetroffen in de vorm van artefactensites. De desbetreffende actoren onderhielden een mobiel jager-verzamelaarsbestaan, waardoor de kampplaatsen van deze gemeenschappen ruimtelijk erg beperkt zijn. Binnen de vondstconcentraties doen zich daarenboven sterke dichtheidsverschillen voor. Verder zijn ca. 90% van de artefacten kleiner dan 1 centimeter en zijn sporen zeer zeldzaam. Een machinaal vooronderzoek in de vorm van proefsleuven is dan ook ongeschikt als methode in functie van het ontdekken en evalueren van steentijdvindplaatsen⁵⁷.

8.2.1 FASERING VOORONDERZOEK

Zoals hierboven verduidelijkt, zijn archeologische resten van mobiele artefactensites veel sterker vertegenwoordigd in de vorm van vondsten dan sporen. Daarenboven zijn de vondstconcentraties vaak beperkt in hun omvang en is de overgrote meerderheid van de archeologische indicatoren erg klein. Het lokaliseren, identificeren en waarderen van zulke sites vereist dan ook een specifieke en gefaseerde methodologie. De resultaten van elke fase van het vooronderzoek dienen geëvalueerd te worden om op basis daarvan de volgende fase te bepalen en te specificeren.

Om de fasen van het onderzoek methodologisch uit te werken, dient uit een reeks technieken gekozen te worden ten aanzien van de specifieke vraagstelling in de specifieke context van het te onderzoeken terrein. De geselecteerde techniek dient per fase zo doeltreffend en efficiënt mogelijk te zijn. Zo dient in het proces van de bepaling van de methodologie betreffende het vooronderzoek met ingreep in de bodem in functie van steentijd artefactensites allereerst rekening te worden gehouden met de kenmerken van het te onderzoeken terrein. Er is namelijk een sterke regionale diversiteit binnen Vlaanderen omtrent

⁵⁶ Specifieke karakteristieken met mogelijk positieve (bv. het voorkomen van veen) of negatieve gevolgen (bv. erosie, ploegen).

⁵⁷ Met uitzondering van neolithische sites, hiervoor is proefsleuven als vooronderzoek de meest aangewezen methode.

steentijdvindplaatsen betreffende het voorkomen, de aard, de context en de bewaring van de steentijd artefactensite. Het landschap is hierin mede bepalend.⁵⁸

Het verder vooronderzoek in functie van steentijd artefactensites kan worden uitgevoerd door middel van twee verschillende methoden die hieronder verder worden besproken:

- booronderzoek;
- proefputten.

Voorgaande informatie in acht nemend, wordt voor het vooronderzoek in functie van steentijd artefactensites op dit specifieke terrein gekozen voor een onderzoek in de vorm van een verkennend archeologisch booronderzoek. Aan de hand van een verkennend archeologisch booronderzoek kan een eerste inschatting gemaakt worden met betrekking tot de aan- of afwezigheid van artefactensites⁵⁹ ter hoogte van het onderzoeksgebied. Op basis van de resultaten van dit booronderzoek wordt de vervolgstategie bepaald:

- Bij het **aantreffen van (een) indicator(en)**⁶⁰ voor steentijdsites binnen het verkennend archeologisch booronderzoek volgt bijkomend vooronderzoek in de vorm van een waarderend archeologisch booronderzoek en/of proefputten in functie van steentijdsites.
- Bij het **uitblijven van (een) indicator(en) voor steentijdsites** volgt een proefsleuvenonderzoek. Een archeologisch booronderzoek kan immers geen sporensites in kaart brengen en bijgevolg nooit afdoende uitspraken doen over hun aan- of afwezigheid.

Alle vormen van vooronderzoek in functie van steentijd artefactensites dienen plaats te vinden voor eventueel vooronderzoek in functie van sporensites. Na elke fase van het vooronderzoek dienen de resultaten geëvalueerd te worden ten aanzien van het bepalen en specificeren van de eventuele volgende fase.

8.2.2 VOORONDERZOEK MET INGREEP IN DE BODEM

Zowel het verkennend archeologisch en waarderend archeologisch booronderzoek als de proefputten zijn *sampling*-technieken. Een booronderzoek biedt een relatief kleine steekproef en kan hierdoor dus ook relatief weinig vondsten opleveren. Deze onderzoeksmethode is vooral geschikt in vertrouwde contexten en contexten met een hoge vondstdensiteit. Het is een relatief snelle en efficiënte methode om steentijd artefactensites te lokaliseren en om hieraan voor zover mogelijk een eerste (voorlopig) waardeoordeel toe te kennen.

Het booronderzoek kan mogelijk een beter beeld geven van de:

- aanwezigheid site/concentratie;
- bewaringstoestand;
- lokalisatie (punt)concentratie;
- begrenzing site.

⁵⁸ Van Gils en Meylemans, 2017.

⁵⁹ Voornamelijk maar niet exclusief steentijdsites.

⁶⁰ Zie verder. Een archeologische indicator kan zowel een lithisch artefact als handgevormd aardewerk zijn, al dan niet in combinatie met een ecofact ((verbrand) bot, (verkoelde) hazelnootdoppen of graan en evt. verbrande leem, houtskool of onverbrand botmateriaal).

Proefputten bieden een groter monster met mogelijk meer vondsten en zo ook mogelijk meer diagnostische artefacten. Deze onderzoeksmethode is effectiever bij sites met een lage vondstdensiteit. Daarenboven bieden proefputten als voordeel dat ze meer en duidelijkere profielen opleveren. Dit is effectiever bij ongekende of complexe contexten. Daarentegen betekent de grotere omvang van deze bodembemonstering ook een grotere verstoringsgraad en een hogere kostprijs.

Het proefputtenonderzoek kan mogelijk een beter beeld geven van de:

- lokalisatie concentratie;
- begrenzing concentratie
- bewaringstoestand;
- vondstdensiteit;
- (voorlopige) datering.

8.2.3 VERKENNEND ARCHEOLOGISCH BOORONDERZOEK

Het doel van het verkennend archeologisch booronderzoek is het opsporen van archeologische sites door middel van boringen. Daarnaast kunnen de verkennende archeologische boringen lokaal ook dienen ter nazicht van de aardkundige opbouw en ontstaansgeschiedenis van de ondergrond en het landschap (CGP 8.4).

Door middel van het verkennend archeologisch booronderzoek worden steentijd artefactensites opgespoord door het verzamelen van sedimenten per aardkundige eenheid of antropogene laag. Daarenboven bieden de verkennend archeologische boringen natuurgetrouwe doorsnedes van de aanwezige aardkundige eenheden o antropogene lagen. De boringen dienen uitgevoerd te worden opdat de resultaten hiervan tot conclusies kunnen leiden die gelden voor het gehele terrein (CGP 8.4).

Mogelijk?	Nuttig?	Schadelijk?	Noodzakelijk?
Ja	Enkel indien het landschappelijk booronderzoek hier aanleiding toe geeft.	Nee, boringen hebben slechts een beperkte impact op het bodemarchief.	Enkel indien het landschappelijk booronderzoek hier aanleiding toe geeft, dient een verkennend archeologisch booronderzoek uitgevoerd te worden om steentijd artefactensites op te sporen.

Tabel 62: Overzicht toepasbaarheid, uitvoerbaarheid en noodzakelijkheid van het verkennend booronderzoek

8.2.3.1 ONDERZOEKSVRAGEN

Voor zover mogelijk en ter bepaling van het eventuele vervolg van het vooronderzoek, alsook de specifieke methodologie hiervan, dient een wetenschappelijk onderbouwd antwoord te worden gegeven op de volgende onderzoeksvragen:

Onderzoeksvragen
51. Zijn er artefacten aanwezig?
52. Wat is de aard van deze artefacten?
53. Is het mogelijk een eerste (voorlopige) datering te bieden?
54. Wat is de ruimtelijke spreiding van deze artefacten (horizontaal en verticaal)?
55. Zijn er patronen te herkennen in de ruimtelijke spreiding van de positieve boringen? Duiden deze mogelijk op concentraties?

56. Kunnen eerder bekomen aardkundige gegevens worden aangevuld, verfijnd of bijgesteld?
57. Wat zegt de landschappelijke situatie van de artefacten m.b.t. het reliëf, het bodemtype, de geologische eenheid en de hydrologie over het landgebruik vanuit een synchroon en diachroon perspectief?
58. Zijn er andere (antropogene) indicatoren van een steentijdsite aanwezig?
59. Kan er een eerste (voorlopige) inschatting worden gemaakt van de bewaringsgraad van de site / concentraties?
60. Worden de vindplaatsen bedreigd door de geplande werkzaamheden en/of is er mogelijkheid tot behoud in situ? Zijn er eventueel maatregelen nodig om aan het behoudsprincipe te voldoen? Indien dit niet mogelijk is: welk vervolgonderzoek dient te worden uitgevoerd?

Tabel 63: Overzicht onderzoeksvragen verkennend booronderzoek

8.2.3.2 METHODOLOGIE EN STRATEGIE

In functie van het beantwoorden van de bovenstaande onderzoeksvragen worden manuele boringen voorgeschreven, uit te voeren met een edelmanboor met een diameter van minstens 10 centimeter. Het grid, de plaatsing van het grid en de resolutie van de verkennend archeologische boringen worden bepaald op basis van de resultaten van het landschappelijk bodemonderzoek en ten aanzien van het op wetenschappelijk relevante wijze kunnen beantwoorden van de onderzoeksvragen. Als minimum wordt een regelmatig, verspringend driehoeksgrid van 12 meter bij 10 meter gebruikt, conform CGP 8.4. De veldwerkleider kan van dit grid afwijken mits gegronde verantwoording hiervan in de rapportage. De boringen moeten hoe dan ook zo geplaatst worden opdat de resultaten hiervan tot conclusies kunnen leiden die gelden voor het gehele terrein.

Er dienen volledige boorprofielen te worden bekomen, waarbij de representatieve aardkundige eenheden of antropogene laag/lagen en indien potentieel interessant ook de bouwvoor ingezameld zal worden (CGP 8.4). Waar de natuurlijke bodemopbouw niet of beperkt verstoord is en een goede bewaring vertoont, worden alle bodemhorizonten, inclusief de minerale A-horizont en de bovenste laag van de C-horizont ingezameld om een zo volledig en duidelijk mogelijk beeld van de verticale vondstenspreiding te krijgen. De eenheden of lagen worden gescheiden ingezameld. De stalen dienen afzonderlijk nat gezeefd te worden over een zeef met een maaswijdte van maximaal 2mm conform CGP 8.4. Na het gecontroleerd drogen van de zeefstalen worden deze onderzocht in functie van de aanwezigheid van zowel lithisch materiaal als andere artefacten en ecofacten die eventueel kunnen dienen als bijkomende archeologische indicatoren (zie verder).

- De lokalisering en hoogtebepaling van de boorpunten gebeurt conform CGP 8.4.
- De staalname (volume, lagen en diepte) en het zeven gebeurt conform CGP 8.4.
- De beschrijving en verwerking van de profielen gebeurt conform CGP 6.11.8 en CGP 8.4.
- De documentatie, verwerking, interpretatie en waardering van eventuele vondsten gebeurt conform CGP 11.3.2 en CGP 12.5.7.
- Met uitzondering van macroscopisch zichtbare natuurwetenschappelijke vondsten, is er geen staalname verplicht voor natuurwetenschappelijk materiaal in functie van paleo-ecologische of ecologisch-archeologische interpretaties (CGP 9.5.3).

De verwachte stratigrafie kan lokaal afwijken. De verkennend archeologische boringen kunnen dan ook lokaal een meer gedetailleerd beeld vormen van de bodemopbouw en –bewaring. Op basis van elk boorprofiel dient dan ook de ontstaansgeschiedenis gereconstrueerd te worden conform CGP 8.4. De resultaten worden getoetst aan het referentiekader van het landschappelijk bodemonderzoek en kunnen eventueel nieuwe referentieprofielen opleveren waar er lokaal afwijkende profielen worden geobserveerd.

De resultaten van het verkennend archeologisch booronderzoek zijn bepalend voor de (wijze van) uitvoer van het eventueel verder onderzoek. Indien er minstens één positieve boring is, volgt verder vooronderzoek in de vorm van een waarderend archeologisch booronderzoek en / of proefputten in functie van steentijd artefactensites. Een positieve boring is een boring met tenminste één artefact. Dit kan zowel een lithisch artefact als handgevormd aardewerk zijn. Daarenboven moet er ook gelet worden op de eventuele aanwezigheid van ecofacten. Een ecofact kan (verbrand) bot, (verkoalde) hazelnootdoppen of graan zijn. Het voorkomen van verbrande leem, houtskool of onverbrand botmateriaal op zich, is geen sluitende indicator van menselijke aanwezigheid in de steentijd. In combinatie met duidelijk antropogeen materiaal kan dit echter versterkend werken.

8.2.3.3 *ACTOREN*

Het veldteam bestaat minstens uit een veldwerkleider met ervaring in verkennend booronderzoek en kennis van steentijdartefacten(sites) en een assistent-archeoloog. Een (assistent-)aardkundige kan de archeologen bijstaan (CGP 8.4).

8.2.3.4 *RANDVOORWAARDEN*

In het geval dat een onverwachts gezondheids- of veiligheidsrisico optreedt, wordt het onderzoek niet uitgevoerd.

8.2.3.5 *EINDCRITERIA*

Het verkennend archeologisch booronderzoek wordt als succesvol beschouwd indien:

- alle aardkundige entiteiten of archeologische niveaus relevant voor artefactensites op een wetenschappelijk verantwoorde wijze onderzocht zijn,
- kan worden bepaald of er zich al dan niet een steentijd artefactensite bevindt binnen het studiegebied,
- bovenstaande onderzoeksvragen in de mate van het mogelijke voorzien zijn van wetenschappelijk onderbouwde antwoorden,
- er afdoende uitspraken kunnen worden geformuleerd ten aanzien van het vervolg van het onderzoekstraject,
- een nota kan worden opgeleverd.

8.2.4 **WAARDEREND ARCHEOLOGISCH BOORONDERZOEK**

Het doel van het waarderend archeologisch booronderzoek is om de 'reeds opgespoorde archeologische sites te evalueren' (CGP 8.5). Waar het verkennend archeologisch booronderzoek enkel de vondstdensiteit van puntlocaties weergeeft, kan een waarderend archeologisch booronderzoek dit beeld bijsturen. Dit gebeurt door middel van een booronderzoek in een denser grid, wat de trefkans aanzienlijk verhoogt. Het biedt de mogelijkheid om meer positieve puntlocaties te lokaliseren door de boringen tussen de positieve puntlocaties van het voorgaand verkennend archeologisch booronderzoek te plaatsen. Verder kan het waarderend archeologisch booronderzoek ook meer gedetailleerde informatie leveren betreffende de aardkundige opbouw en ontstaansgeschiedenis van de ondergrond en het landschap (CGP 8.5). Het waarderend archeologisch booronderzoek resulteert zo in een meer gedetailleerd beeld van het terrein, dat bepalend is voor de (wijze van) uitvoer van het eventueel verder (voor)onderzoek.

Mogelijk?	Nuttig?	Schadelijk?	Noodzakelijk?
Ja	Enkel indien het verkennend archeologisch booronderzoek hier aanleiding toe geeft.	Nee, boringen hebben slechts een beperkte impact op het bodemarchief.	Enkel indien het verkennend archeologisch booronderzoek hier aanleiding toe geeft, dient een waarderend archeologisch booronderzoek uitgevoerd te worden om steentijd artefactensites verder te onderzoeken.

Tabel 64: Overzicht toepasbaarheid, uitvoerbaarheid en noodzakelijkheid van het waarderend booronderzoek.

8.2.4.1 ONDERZOEKSVRAGEN

Voor het bepalen van de strategie in de volgende stappen van het onderzoekstraject moet vooreerst een wetenschappelijk onderbouwd antwoord gegeven worden op de volgende onderzoeksvragen:

Onderzoeksvragen
51. Wat is de aard van de artefacten?
52. Is het mogelijk een (eerste) (voorlopige) datering te bieden?
53. Wat is de ruimtelijke spreiding van deze artefacten (horizontaal en verticaal)?
54. Zijn er patronen te herkennen in de ruimtelijke spreiding van de positieve boringen? Duiden deze mogelijk op concentraties?
55. Kunnen eerder bekomen aardkundige gegevens worden aangevuld, verfijnd of bijgesteld?
56. Wat zegt de landschappelijke situatie van de concentraties m.b.t. het reliëf, het bodemtype, de geologische eenheid en de hydrologie over het landgebruik vanuit een synchroon en diachroon perspectief?
57. Konden er andere antropogene indicatoren worden aangetroffen?
58. Kan er een (eerste) (voorlopige) inschatting worden gemaakt van de bewaringsgraad van de site / concentraties?
59. Kan er een eerste (voorlopig) idee gevormd worden over de aard van de site?
60. Worden de vindplaatsen bedreigd door de geplande werkzaamheden en/of is er mogelijkheid tot behoud in situ? Zijn er eventueel maatregelen nodig om aan het behoudsprincipe te voldoen? Indien dit niet mogelijk is: welk vervolgonderzoek dient te worden uitgevoerd?

Tabel 65: Overzicht onderzoeksvragen waarderend booronderzoek.

8.2.4.2 METHODOLOGIE EN STRATEGIE

In functie van het beantwoorden van de bovenstaande onderzoeksvragen worden manuele boringen voorgeschreven, uit te voeren met een edelmanboor met een diameter van minstens 10 centimeter. Het grid, de plaatsing van het grid en de resolutie worden bepaald op basis van de resultaten van het voorgaand landschappelijk bodemonderzoek en verkennend archeologisch booronderzoek en ten aanzien van het op wetenschappelijk relevante wijze kunnen beantwoorden van de onderzoeksvragen. Het minimum is een regelmatig, verspringend driehoeksgrid van minstens 6 meter bij 5 meter conform CGP 8.5. De veldwerkleider kan van dit grid afwijken mits gegronde verantwoording hiervan in de rapportage.

Er worden stalen genomen van alle aardkundige eenheden die steentijdresten kunnen bevatten. De precieze bemonsteringsstrategie is afhankelijk van de resultaten van de verkennende archeologische boringen. De stalen worden afzonderlijk nat gezeefd over een zeef met een maaswijdte van maximaal 2mm, conform CGP 8.5. Na het gecontroleerd drogen van de zeefstalen worden deze onderzocht in functie van

de aanwezigheid van zowel lithisch materiaal als andere artefacten en ecofacten die eventueel kunnen dienen als bijkomende archeologische indicatoren.

- De lokalisering en hoogtebepaling van de boorpunten gebeurt conform CGP 8.5.
- De staalname (volume, lagen en diepte) en het zeven gebeurt conform CGP 8.5 en CGP 8.5.
- De beschrijving en verwerking van de profielen gebeurt conform CGP 6.11.8 en CGP 8.5.
- De documentatie, verwerking, interpretatie en waardering van eventuele vondsten gebeurt conform CGP 11.3.2 en CGP 12.5.7.
- De staalname voor natuurwetenschappelijk materiaal in functie van paleo-ecologische of ecologisch-archeologische interpretaties gebeurt conform CGP 9.5.4.

De verwachte stratigrafie kan lokaal afwijken. De boringen kunnen dan ook lokaal een meer gedetailleerd beeld vormen van de bodemopbouw en –bewaring. Op basis van elk boorprofiel dient de ontstaansgeschiedenis gereconstrueerd te worden. Zo kan het referentieprofiel van het landschappelijk bodemonderzoek, eventueel bijgesteld op basis van de profielen waargenomen tijdens het verkennend archeologisch booronderzoek, verder getoetst en gespecificeerd worden.

De resultaten van het waarderend archeologisch booronderzoek zijn bepalend voor de (wijze van) uitvoering van het eventueel verder onderzoek.

8.2.4.3 *ACTOREN*

Het veldteam bestaat minstens uit een veldwerkleider met ervaring in waarderend booronderzoek en kennis van steentijdartefacten(sites) en een assistent-archeoloog. Een (assistent-)aardkundige kan de archeologen bijstaan (CGP 8.5).

8.2.4.4 *RANDVOORWAARDEN*

In het geval dat een onverwachts gezondheids- of veiligheidsrisico optreedt, wordt het onderzoek niet uitgevoerd.

8.2.4.5 *EINDCRITERIA*

Het waarderend archeologisch booronderzoek wordt als succesvol beschouwd indien:

- alle aardkundige entiteiten of archeologische niveaus relevant voor artefactensites op een wetenschappelijk verantwoorde wijze onderzocht zijn,
- bovenstaande onderzoeksvragen in de mate van het mogelijke voorzien zijn van wetenschappelijk onderbouwde antwoorden,
- er afdoende uitspraken kunnen worden geformuleerd in verband met het vervolg van het onderzoekstraject,
- een nota kan worden opgeleverd.

8.2.5 **PROEFPUTTEN IN FUNCTIE VAN STEENTIJD ARTEFACTENSITES**

Het doel van het onderzoek door middel van proefputten in functie van steentijd artefactensites is om door een beperkt maar statistisch representatief deel van een terrein op te graven, uitspraken te kunnen doen over de archeologische waarde van het gehele terrein (CGP 8.7). Deze vorm van vooronderzoek kan bijdragen ten aanzien van het beantwoorden van de onderzoeksvragen en/of het maken van een

wetenschappelijk gefundeerde beslissing omtrent het eventueel vervolgonderzoek, kan een onderzoek in de vorm van proefputten meer inzicht bieden.

Zowel de omvang van de proefputten als de inplanting / het gehanteerde grid hiervan wordt bepaald op basis van:

- de ondergrond,
- de onderzoeksvragen en doelstellingen van het onderzoek,
- de te verwachte vondstendensiteit (o.b.v. de resultaten van voorgaand archeologisch booronderzoek) en
- de te verwachten vondstspreading (o.b.v. de resultaten van voorgaand archeologisch booronderzoek) (CGP 8.7).

Gezien de omvang van een proefput biedt deze methode een beduidend grotere kans op het aantreffen van artefacten. Zo wordt ook de kans op het aantreffen van dateerbare diagnostische artefacten vergroot. Daarenboven biedt een proefput het voordeel dat deze een ruimer beeld biedt van de stratigrafie, met duidelijke profielen. Echter, net omwille van diens omvang, is een proefput sterker verstorend en duurer ten opzichte van een boring.

Het proefputtenonderzoek kan mogelijk een beter beeld geven van de:

- (voorlopige) datering;
- vondstdensiteit;
- bewaringstoestand;
- lokalisatie concentratie (enkel bij proefputten in grid of kruis);
- begrenzing concentratie (enkel bij proefputten in grid of kruis).

De resultaten van het onderzoek in de vorm van proefputten in functie van steentijd artefactensites zijn bepalend voor de (wijze van) uitvoer van het eventueel verder onderzoek.

8.2.5.1 ONDERZOEKSVRAGEN

Voor het bepalen van de strategie in de volgende stappen van het onderzoekstraject moet vooreerst een wetenschappelijk onderbouwd antwoord gegeven worden op de volgende onderzoeksvragen.

Onderzoeksvragen
51. Wat is de aard van de artefacten?
52. Is het mogelijk een (eerste) (voorlopige) datering te bieden?
53. Wat is de ruimtelijke spreiding van deze artefacten (horizontaal en verticaal)?
54. Zijn er vuursteenconcentraties aanwezig? Wat is de ruimtelijke spreiding van deze concentraties?
55. Kunnen eerder bekomen aardkundige gegevens worden aangevuld, verfijnd of bijgesteld?
56. Wat zegt de landschappelijke situatie van de concentraties m.b.t. het reliëf, het bodemtype, de geologische eenheid en de hydrologie over het landgebruik vanuit een synchroon en diachroon perspectief?
57. Konden er andere antropogene indicatoren worden aangetroffen?
58. Kan er een meer gedetailleerde inschatting worden gemaakt van de bewaringsgraad van de site / concentratie(s)?
59. Kan er een (voorlopig) idee gevormd worden over de aard van de site?

60. Worden de vindplaatsen bedreigd door de geplande werkzaamheden en/of is er mogelijkheid tot behoud in situ? Zijn er eventueel maatregelen nodig om aan het behoudsprincipe te voldoen? Indien dit niet mogelijk is: welk vervolgonderzoek dient te worden uitgevoerd?

Tabel 66: Overzicht onderzoeksvragen proefputtenonderzoek i.f.v. steentijd artefactensites

8.2.5.2 *METHODOLOGIE EN STRATEGIE*

De proefputten kunnen geplaatst worden waar nodig of er kan gebruik worden gemaakt van een vast grid met maximumresolutie van 15 bij 18m (CGP). De veldwerkleider kan van dit grid afwijken mits gegronde verantwoording hiervan in de rapportage. De proefputten zijn vierkant en worden manueel gegraven⁶¹. Ze zijn 1m² of 0,25m² groot. Het opgegraven sediment wordt ingezameld per arbitrair niveau van maximaal 10cm of per aardkundige eenheid (tenzij deze meer dan 10cm dik is). De bepaling van het niveau van inzameling gebeurt ten aanzien van het bekomen van het maximum aan relevante verticale ruimtelijke informatie. De ingezamelde stalen worden afzonderlijk nat gezeefd over een zeef met een maaswijdte van maximaal 2mm (CGP 8.7).

- De lokalisering en hoogtebepaling van de proefputten gebeurt conform CGP 8.7.
- De staalname (volume, lagen en diepte) en het zeven gebeurt conform CGP 8.7.
- De beschrijving en verwerking van de referentieprofielen gebeurt conform CGP 6.11.8 en CGP 8.7.
- De documentatie, verwerking, interpretatie en waardering van eventuele vondsten gebeurt conform CGP 11.3.2 en CGP 12.5.7.
- De staalname voor natuurwetenschappelijk materiaal in functie van paleo-ecologische of ecologisch-archeologische interpretaties gebeurt conform CGP 9.5.5.

8.2.5.3 *ACTOREN*

Het veldteam bestaat minstens uit een veldwerkleider met ervaring met proefputten in functie van steentijd artefactensites en kennis van steentijdartefacten(sites) en een assistent-archeoloog. Een (assistent-)aardkundige kan de archeologen bijstaan (CGP 8.7).

8.2.5.4 *RANDVOORWAARDEN*

Indien nodig wordt de afdekkende grond gescheiden afgegraven en bewaard naast de proefputten. Het dichten van de putten heeft als doel de originele bodemopbouw en de draagkracht van de ondergrond voorafgaand aan de aanvang van het veldwerk te evenaren.

Moesten er zich sporen in het opgravingsvlak bevinden, worden deze geregistreerd en ingemeten. De vulling hiervan wordt afzonderlijk ingezameld en verwerkt.

In het geval dat een onverwachts gezondheids- of veiligheidsrisico optreedt, wordt het onderzoek niet uitgevoerd.

8.2.5.5 *EINDCRITERIA*

Het onderzoek in de vorm van proefputten in functie van steentijd artefactensites wordt als succesvol beschouwd indien:

- alle aardkundige entiteiten of archeologische niveaus relevant voor artefactensites op een wetenschappelijk verantwoorde wijze onderzocht zijn,

⁶¹ Waar noodzakelijk en mogelijk wordt het bovenliggend afdekkend sedimentpakket machinaal verwijderd.

- wetenschappelijk onderbouwde antwoorden kunnen worden geformuleerd op de onderzoeksvragen,
- afdoende uitspraken kunnen worden geformuleerd in verband met het vervolg van het onderzoekstraject,
- een nota kan worden opgeleverd.

Na het vooronderzoek dient een evaluatie te worden gemaakt met het oog op het al dan niet uitvoeren van een verder onderzoek in de vorm van een archeologische opgraving in functie van steentijd artefactensites of het eventueel in situ bewaren van de site. Hierbij dient een inschatting te worden gemaakt van het potentieel op kenniswinst.

8.3 STAP 3: VOORONDERZOEK I.F.V. SPORENSITES D.M.V. PROEFSLEUVEN (OPTIONEEL)

Het bureauonderzoek kon geen eenduidige aan- of afwezigheid van archeologische erfgoedwaarden aantonen ter hoogte van het onderzoeksgebied. Archeologische resten in de omgeving suggereren menselijke aanwezigheid vanaf de steentijden.

Vanaf het neolithicum worden archeologische resten doorgaans aangetroffen als sporensites. Door de complexe samenhang van deze sporen kan een archeologisch booronderzoek hierover geen afdoende uitspraken doen. Proefsleuven, waarbij een statistisch representatief deel van het terrein opgegraven wordt, is een geschikte methode om sporensites in kaart te brengen als ook om inzicht te genereren inzake de aard, de ruimtelijke spreiding, de datering en de bewaring ervan.

Mogelijk?	Nuttig?	Schadelijk?	Noodzakelijk?
Ja	Enkel indien het landschappelijk booronderzoek hier aanleiding toe geeft.	Het antwoord op deze vraag is dubbel: proefsleuven hebben een grotere impact op het bodemarchief omwille van hun omvang maar laten wel toe op een zo (kosten)efficiënt mogelijke manier een inschatting te maken van archeologische sporensites.	Indien er nog sporensites te verwachten zijn op het terrein dient een proefsleuvenonderzoek uitgevoerd te worden om ze op te sporen en te waarderen.

Tabel 67: Overzicht toepasbaarheid, uitvoerbaarheid en noodzakelijkheid van proefsleuvenonderzoek.

8.3.1 ONDERZOEKSVRAGEN

Voor het bepalen van de strategie in de volgende stappen van het onderzoekstraject moet vooreerst een wetenschappelijk onderbouwd antwoord gegeven worden op de volgende onderzoeksvragen. Een overzicht:

Hoofdvraag	Antwoord	Bijvra(a)g(en)
1. Zijn er grondsporen aanwezig?	Ja	a. Wat is hun aard? b. Wat is hun bewaringstoestand? c. Wat is hun verspreiding? d. Wat is de densiteit? e. Hoe verloopt de ruimtelijke horizontale spreiding? f. Hoe verloopt de ruimtelijke verticale spreiding? g. Zijn er verschillende niveaus van sporen aanwezig? h. Behoren de resten tot één of meerdere periodes? i. Gaat het om losse sporen zonder ruimtelijke samenhang of maken ze deel uit van één of meerdere archeologische

		structuren of concentraties? Geef een interpretatie en voorzie argumentatie. j. Wat is de datering van de sporen op basis van het vondstmateriaal, de versnijdingen en/of opvulling van de sporen en de daarmee gepaarde fasering?
	Nee	p. Wat kan de afwezigheid ervan verklaren? q. Is deze anomalie natuurlijk of antropogeen? r. Wat is de omvang van deze anomalie?
2. Zijn er artefacten aanwezig?	Ja	tt. Wat is hun aard? uu. Wat is hun bewaringstoestand? vv. Wat is hun verspreiding? ww. Wat is de densiteit? xx. Hoe verloopt de ruimtelijke horizontale spreiding? yy. Hoe verloopt de ruimtelijke verticale spreiding? zz. Behoren de resten tot één of meerdere periodes? aaa. Gaat het om losse artefacten of komen ze voor in verband met één of meerdere sporen of maken ze deel uit van één of meerdere archeologische structuren? Geef een interpretatie en voorzie argumentatie. bbb. Zijn er verschillende niveaus van sporensites aanwezig?
	Nee	p. Wat kan de afwezigheid van archeologische resten verklaren? q. Is deze anomalie natuurlijk of antropogeen? r. Wat is de omvang van deze anomalie?
3. Kan een ruimtelijke afbakening gemaakt worden van de zones met archeologische sporen of artefacten?		
4. Kunnen archeologische vindplaatsen op basis van het sporen/artefactenbestand in tijd, ruimte en functie afgebakend worden? Waarom?		
5. Kan het vindplaatstype (bewoning, economisch, funerair, religieus, militair) worden bepaald op basis van de aard van de contexten en/of het vondstmateriaal? Waarom?		
6. Wat zegt de landschappelijke ligging (reliëf, bodemtype, geologische eenheid en hydrologie) van de archeologische erfgoedwaarden over het vroegere landgebruik volgens een synchroon en diachroon perspectief?		
7. Wat is de impact van de geplande werken op het archeologisch bodemarchief?		
8. Is er mogelijkheid tot behoud <i>in situ</i> en zijn er eventueel maatregelen nodig om aan het behoudsprincipe te voldoen?		
9. Indien behoud <i>in situ</i> van het archeologisch erfgoed onmogelijk of onwenselijk is in het kader van de geplande bodemingrepen: kan een afbakening gemaakt worden van bepaalde delen van het terrein die voorafgaand aan de werkzaamheden moeten onderzocht worden? u. Welke site-specifieke vragen moeten bij een eventueel vervolgonderzoek door middel van een opgraving, beantwoord worden? v. Is voor het beantwoorden van deze vragen aanvullend natuurwetenschappelijk onderzoek nodig? Zo ja, welk? En welk type staalnamen, inclusief hoeveelheid, is hiervoor noodzakelijk? w. Waarop moet specifiek gelet worden tijdens het vervolgonderzoek, zowel op methodologisch als strategisch vlak? x. Kan er een inschatting gemaakt worden over budget, tijdsduur, personeelsbezetting, personeelskwalificaties en gespecialiseerde begeleiding bij een vervolgonderzoek?		
10. Zijn er structuren/sporen die bijzondere aandacht verdienen bij evt. vervolgonderzoek?		
11. Welk kennispotentieel heeft de archeologische site op regionaal niveau en in breder perspectief?		

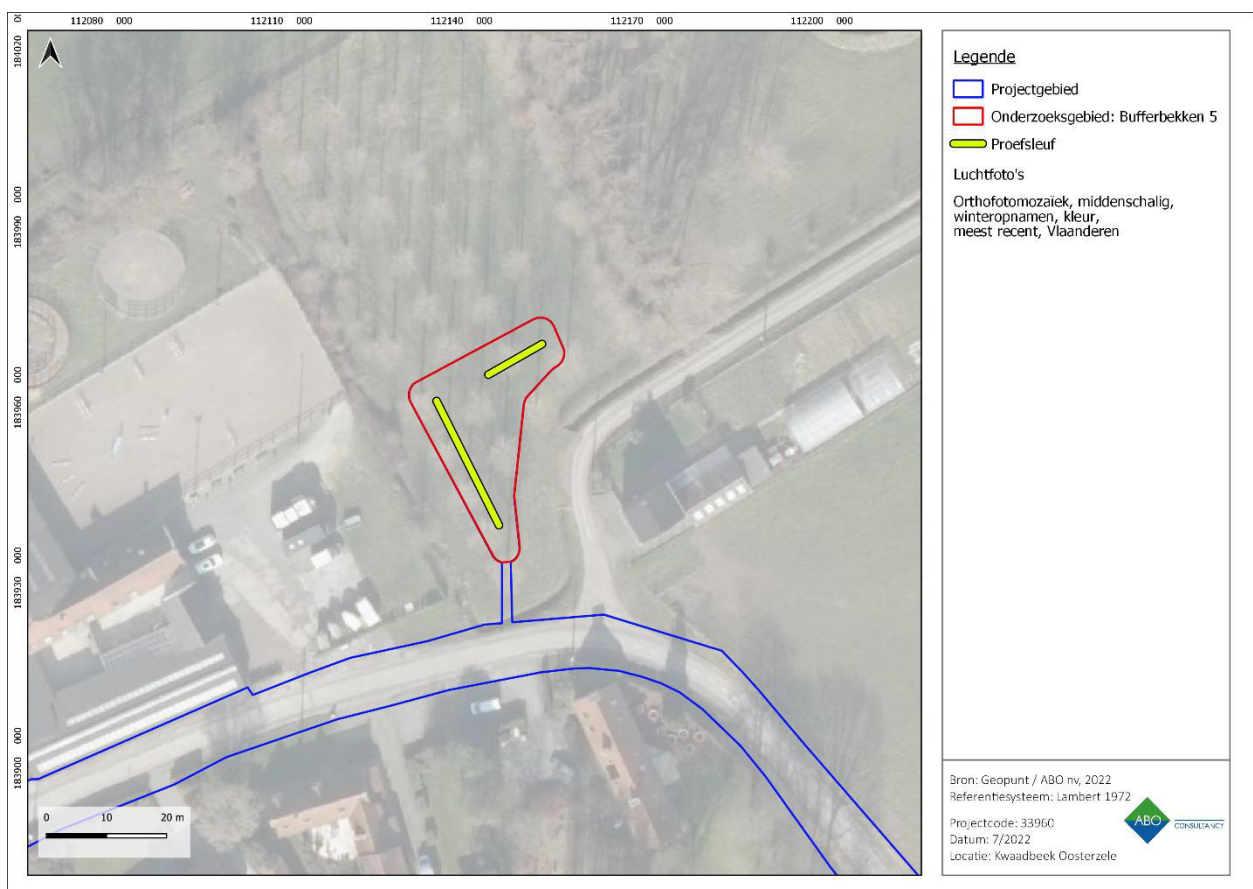
Tabel 68: Overzicht onderzoeksvragen proefsleuvenonderzoek.

8.3.2 METHODOLOGIE EN STRATEGIE

Bij proefsleuvenonderzoek is een dekkingsgraad van 12,5% het uitgangspunt, waarvan 10% voor de sleuven en 2,5% voor kijkvensters, dwarssleuven en volgsleuven. Concreet vertaalt dit zich naar 2 proefsleuven van 2m breed op een onderlinge afstand van maximaal 15m met een totale oppervlakte van 60 m² of te wel 12,2% van het totale onderzoeksgebied. Dit biedt nog een beetje ruimte voor de uitbreiding van sleuven en de aanleg van kijkvensters. Er werd rekening gehouden met een buffer aan de randen van het onderzoeksgebied. Onderstaande figuur omvat een indicatief plan van een mogelijk proefsleuvenonderzoek. De sleuven worden aangelegd volgens de configuratie van het terrein. De erkend archeoloog kan ter plaatste op basis van een afwijkende inschatting, de indicatieve sleuven aanpassen naar de realiteit.

Zone	Totale oppervlakte	Totale sleufoppervlakte	Onderlinge afstand	Sleufbreedte	Aantal
Bufferbekken 5	ca. 491 m ²	60 m ²	15 m	2 m	2

Tabel 6g: Technische gegevens voor het voorgestelde proefsleuvenonderzoek.



Figuur 47: Meest recente luchtfoto met indicatieve aanduiding van de proefsleuven.

Voor de aanleg van de proefsleuven wordt een graafmachine ingezet met een platte graafbak zonder tanden (CGP 8.6.2/3). In regel wordt één vlak aangelegd dat wordt onderzocht zoals beschreven in CGP 6.8.1.1. tot en met 8.6.1.9. De diepte van aanleg wordt tijdens de aanleg continu bijgestuurd op basis van minimaal twee putwandprofielen per sleuf, die bij voorkeur elke 50 meter geschrinkt geplaatst worden. Op basis van de putwanden wordt gekeken of zich dieperliggende niveaus met archeologische sporen en/of vondsten kunnen voordoen. In het voorkomende geval wordt op dit dieperliggend niveau lokaal een opgravingsvlak aangelegd en wordt dit ook onderzocht zoals beschreven in CGP 6.8.1.1. tot en met 8.6.1.9.

- ➔ Boringen (edelman \varnothing 7cm) worden uitgevoerd in een selectie van de sporen indien dit noodzakelijk is om een inschatting te maken van de diepte van de sporen. De veldwerkleider bepaalt het aantal boringen.
- ➔ Volg- of dwars sleuven worden aangelegd indien dit noodzakelijk is om het inzicht in de structuur van de archeologische site te verhogen en bij te dragen tot het correct aflijnen van de zones van het terrein waar archeologisch erfgoed aanwezig is.
- ➔ Kijkvensters worden aangelegd om de schijnbare afwezigheid van sporen te verifiëren of om een spoor of concentratie van sporen waarvan de waardering en interpretatie niet duidelijk is, beter te kunnen onderzoeken. De kijkvensters worden op dezelfde wijze als proefsleuven aangelegd (CGP 8.6.3).

- De waardering en assessment van de vondsten gebeurt conform de CGP 11.3. en 12.5.9.
- De staalname voor natuurwetenschappelijk materiaal gebeurt conform CGP 9.5.5.
- De verwerking van de natuurwetenschappelijke vondsten en stalen gebeurt conform de CGP 9.6.

8.3.3 ACTOREN

Bij proefsleuven wordt de veldwerkleider met ervaring in het aanleggen van proefsleuven bijgestaan door minstens een assistent-archeoloog en een conservator (CGP 8.6.2/3). Een assistent-aardwetenschapper met ervaring in de bodem- en sedimenttypes van het onderzoeksgebied, namelijk zandleembodems (CGP 7.3.2. en CGP 10.2.1.), behoort tot het basisteam indien primaire aardkundige eenheden ter hoogte van het onderzoeksgebied kunnen worden aangetroffen.

8.3.4 RANDVOORWAARDEN

De grond wordt gescheiden afgegraven en bewaard naast de proefsleuven. Het dichten van de sleuven gebeurt op zo een manier dat de originele bodemopbouw bekomen wordt en dat de nieuwe draagkracht van de ondergrond de draagkracht van de ondergrond voorafgaand aan de aanvang van het veldwerk evenaart.

De zones van het opgravingsvlak die sporen of artefacten bevatten, worden in afwachting van een opgraving of definitief fysiek behoud, afgedekt met geotextiel om te voorkomen dat degradatie ervan zou optreden. Er worden ook de nodige maatregelen getroffen om een langdurige bewaring van de sporen tijdens het veldwerk te garanderen en schade ten gevolge van lucht en weerslementen te voorkomen (CGP 8.6.1.1).

In het geval dat een onverwachts gezondheids- of veiligheidsrisico optreedt, wordt het onderzoek niet uitgevoerd.

8.3.5 EINDCRITERIA

Het onderzoek wordt als succesvol beschouwd indien alle sporen- en vondstenlocaties op een wetenschappelijke verantwoorde wijze onderzocht werden, onderbouwde antwoorden op de onderzoeksvragen kunnen worden geformuleerd en een rapport kan worden opgeleverd.

9 BIJKOMENDE BEPALINGEN

9.1 BEWARING EN DEPONERING VAN VONDSTEN

De conservatie en overdracht van archeologische vondsten na afloop van het vooronderzoek gebeurt conform aan de artikelen 5.2.1 tot en met 5.2.3 van het Onroerend Erfgoeddecreet en de bijhorende uitvoeringsbepalingen. Bij de aanvang van het onderzoek worden duidelijke afspraken gemaakt tussen de opdrachtgever en de erkend archeoloog inzake de overdracht van de archeologische vondsten aan de eigenaar, erkende onroerend erfgoeddepot of andere bewaarder van het archeologische ensemble. Na het beëindigen van de verwerking en het opleveren van het eindrapport zal de overdracht van de vondsten plaatsvinden. Archeologische conservatie zal in alle fases van een archeologisch onderzoek aanwezig zijn om het onderzoekspotentieel van de opgegraven objecten ten volle te kunnen benutten. Hieronder worden zowel noodconservatie⁶², preventieve conservatie⁶³, stabiliserende conservatie⁶⁴ als conservatie in functie van het onderzoek⁶⁵ verstaan (CGP 24.1.1). Een tijdelijke opslag in het depot van ABO nv is ook een mogelijkheid.

9.2 CRITERIA VOOR HET NIET UITVOEREN VAN DE VOORZIENE ONDERZOEKSMETHODEN

Als tijdens het veldwerk van de in het programma van maatregelen besproken onderzoeksmethoden wordt afgeweken, op basis van de inzichten uit het onderzoek, wordt dit beschreven en verantwoord in de rapportering.

9.3 VOORZIENE AFWIJKINGEN TEN AANZIEN VAN DE CODE GOEDE PRAKTIJK

Er is geen afwijking ten aanzien van de Code Goede Praktijk voorzien. Indien er tijdens het uitvoeren van het veldwerk toch redenen hiertoe zou zijn, dan worden deze beschreven en met verantwoording opgenomen in de rapportering.

9.4 RISICO'S EN MAATREGELEN

Het uitvoeren van het voorgestelde vooronderzoek houdt een reeks potentiële risico's in. Deze worden in de onderstaande tabel opgesomd. Voor elk van de risico's staat telkens vermeld welke maatregelen worden genomen om gevaarlijke situaties te vermijden of te beperken. Het gebruik van persoonlijke beschermingsmiddelen (PBM's) is conform met het Koninklijk Besluit van 13 juni 2016 betreffende het gebruik van persoonlijke beschermingsmiddelen (B.S. 14.7.2005).

Risico	Maatregel
Extreme weersomstandigheden	<ol style="list-style-type: none">1. PBM's (Regenkledij, handschoenen)2. Bijkomende rusttijden bij hoge temperaturen en OZON-waarschuwingen aangegeven in arbeidsreglementering FOD Werkgelegenheid, Arbeid en Sociaal Overleg (Website FOD 2017).

⁶² dit zijn ingrepen die nodig zijn om de bewaring van een archeologisch artefact te verzekeren van bij het opgraven tot een verdere eventuele conservatiebehandeling (CGP 24.1.1.1°).

⁶³ dit is het aanpassen en controleren van de omgeving van archeologische artefacten om degradatieprocessen te vertragen of te stoppen (CGP 24.1.1.2°).

⁶⁴ dit zijn behandelingen van het object zelf, die nodig zijn om een artefact stabiel te kunnen bewaren en hanteren (CGP 24.1.1.4°).

⁶⁵ dit zijn alle ingrepen die nodig zijn om zoveel mogelijk informatie uit een archeologisch artefact te halen (CGP 24.1.1.3°)

	<ol style="list-style-type: none"> Weerverlet wanneer afgekondigd door het KMI of indien verder werken ernstige schade aan de site en/of het aanwezige personeel toebrengt (bv. site ondergelopen) Verfrissende dranken verstrekken bij hitte zoals aangegeven in de arbeidsreglementering van de FOD Werkgelegenheid, Arbeid en Sociaal Overleg (Website FOD 2017)
Nutsleidingen	Geen exacte locatie <ol style="list-style-type: none"> Locatie van de nutsleidingen in de mate van het mogelijke in kaart brengen en een buffer voorzien tussen deze leidingen en de inplanting van boringen, proefputten, sleuven, en werkputten.
	Geraakt tijdens onderzoek – niet gas (website BeSWIC 2017) <ol style="list-style-type: none"> Beheerder van de leiding contacteren en nagaan welke ingreep noodzakelijk is. Grondige inspectie van de geraakte leiding door de beheerder
	Geraakt tijdens onderzoek – gas (Ghijssels en Achten 2015, p 8) <ol style="list-style-type: none"> Open vlammen in de nabijheid doven Geen GSM gebruiken of licht maken in buurt van het gas Niet roken De beheerder van de leiding verwittigen De politie verwittigen Het personeel en derden op de site verwittigen Site afsluiten en wachten op interventieploeg gasmaatschappij.
Menselijke/dierlijke resten	PBM's (handschoenen, mondmasker).
Zwaar materiaal	PBM's (helm, fluo-vestje, veiligheidsschoenen, gehoorbescherming)
Vallende objecten	PBM's (helm, veiligheidsschoenen)
Diepe sleuf/put (>1,2m)	<ol style="list-style-type: none"> Aanleg in taluds of trappen zoals aangegeven door de N.A.V.B. (Veiligheidsnota's bouwbedrijf 2002, p 9-10) of –indien dit niet mogelijk is- beschoeiing plaatsen die minimum 15 centimeter boven het maaiveld uitsteekt (Veiligheidsnota's bouwbedrijf 2000, p 5). Verlaging van het grondwater indien nodig door middel van bemaling (Veiligheidsnota's bouwbedrijf 2002, p 8)
Waterput	<ol style="list-style-type: none"> Vaak diep en natte context waardoor de wanden onstabiel zijn Stutten van wanden onstabiele bodems (zie wettelijke context) De werkput taluderen (zoals aangegeven in vademecum p. 10) Verlaging van het grondwater door bemaling Vluchtroute voorzien Coupe in meerdere delen uithalen. Coupe tot een bepaalde diepte en dan andere kant gelijktrekken
Munitie en explosieven	<ol style="list-style-type: none"> Geen verdere manipulatie van de munitie Werken meteen stilleggen Politie verwittigen Evacuatie van de site en evacuatie loodrecht op de windrichting indien een vreemde geur of rook waarneembaar is Ligplaats onthouden en afbakenen met materiaal dat van op ruime afstand herkenbaar is Al het aanwezige personeel en evt. derden op de site verwittigen Sluit de toegang tot de vindplaats af Wacht op de aankomst van politie en/of hulpdiensten (Europees agentschap voor veiligheid en gezondheid op het werk)

Tabel 70: Risico's en maatregelen.

10 BIBLIOGRAFIE

Bats M., Bastiaens, J. and Crombé, P., 2006. Prospectie en Waardering van Alluviale Gebieden langs de Boven-Schelde. CAI-project 2003-2004. In Cousserier K., Meylemans, E. and In 't Ven, I. (Ed.) *CAI-II Thematische Inventarisatie- en Evaluatieonderzoek. VIOE-Rapporten 2*, p. 75-100.

Bats M., Klinck, B., Meersschaert, L. and Sergeant, J., 2004. Verkennend en Waarderend Booronderzoek in het Alluvium van de Schelde. *Notae Praehistoricae*, 24, p. 175-179.

Belgisch Kenniscentrum over Welzijn op het Werk, 2016. *Werkzaamheden in de Nabijheid van Ondergrondse Nutsleidingen* [online] Available at: <<https://www.beswic.be/nl/blog/werkzaamheden-nabijheid-van-ondergrondse-nutsleidingen>>.

Borsboom A. and Verhagen, P., 2012. *KNA Leidraad. Inventariserend Veldonderzoek. Deel: Proefsleuvenonderzoek (IVO-P)*. Amsterdam: Stichting Infrastructuur Kwalietsborging Bodembeheer.

Federale Overheidsdienst Werkgelegenheid, Arbeid en Sociaal Overleg, 2016. *Arbeidsreglementering* [online] Available at: <<http://www.werk.belgie.be/defaultTab.aspx?id=387>>.

Ghijssels Y. and Achten, J., 2015. *Werken in de Nabijheid van Ondergrondse Installaties. Praktische Gids voor Annemers*. Federale Verzekering: Brussel.

Groenewoudt, B.J., 1994. Prospectie, Waardering en Selectie van Archeologische Vindplaatsen: een Beleidsgerichte Verkenning van Middelen en Mogelijkheden. *Nederlandse Archeologische Rapporten 17*. Amersfoort: Rijksdienst Oudheidkundig Bodemonderzoek.

Haneca, K., Debruyne, S., Vanhoutte, S. and Eryvnc, A., 2016. Archeologisch Vooronderzoek met Proefsleuven – Op Zoek naar een Optimale Strategie. *Onderzoeksrapport agentschap Onroerend Erfgoed 48*. Brussel: Agentschap Onroerend Erfgoed.

Preventiemaatregelen, 2002. Veiligheidsnota's Bouwbedrijf: Werken langs en in Sleuven. *Vademecum van het Nationaal Actiecomité voor Veiligheid en Hygiëne in het Bouwbedrijf N.A.V.B.*, 96, p. 6-20.

Uitgravingen, 2002. Veiligheidsnota's Bouwbedrijf: Veiligheid op Kleine Bouwplaatsen. *Vademecum van het Nationaal Actiecomité voor Veiligheid en Hygiëne in het Bouwbedrijf N.A.V.B.*, 88, pp. 6-20.

Van Gils, Marijn, en Erwin Meylemans. *Prospecteren naar steentijd artefactensites - versie 1*. Brussel: agentschap Onroerend Erfgoed, 2019. <https://www.onroenderfgoed.be/sites/default/files/2019-03/Prospectie%20Steentijd.pdf>.

Van Gils, M. en Meylemans, E. (2017, 29 maart). Steentijdonderzoek in functie van het archeologietraject [Powerpoint]. Geraadpleegd van <https://www.slideshare.net/VIOE/presentaties-vormingsvoormiddag-steentijdonderzoek-in-functie-van-het-archeologietraject>

Verhagen J., Rensink, E., Bats, M. and Crombé, P., 2011. Optimale Strategieën voor het Opsporen van Steentijdvindplaatsen met behulp van Booronderzoek. Een Statistische Perspectief. *Rapportage Archeologische monumentenzorg*, 197, p. 35-38.

11 KWALITEITSCONTROLE EN ONDERTEKENING

Naam	Functie	Handtekening	Datum
Patrick Hambach	General Director		9 augustus 2022
Toon Moeskops	Business Unit Manager		9 augustus 2022
Anouk Van der Kelen	Archeoloog/ Kwaliteitsverantwoordelijke		9 augustus 2022