



LAReS

*Lowlands
Archaeological
Research
Service*

Aardbeienteelt aan de Vlamingstraat/Vlamingweg te Loenhout Programma van Maatregelen

E.N.A. Heirbaut
V. Vandenbussche



Colofon

Titel: Aardbeienteelt aan de Vlamingstraat/Vlamingweg te Loenhout. Programma van Maatregelen.

Auteur: Elly N.A. Heirbaut & Vanessa Vandenbussche

Grafische illustraties/GIS: LAReS

Rapportnummer: LAReS-rapport 624

Projectleider/veldwerkleider: Elly N.A. Heirbaut

Uitvoerder: LAReS, Lowlands Archaeological Research Service

Vestiging: Rozenlaan 15, 2980 Halle-Zoersel

Publicatiedatum: september 2022

Publicatieplaats: Halle-Zoersel

Illustratieverantwoording voorblad: Uitsnede uit de kaart van Ferraris (1771-1778)

© LAReS bvba. Niets uit deze uitgave mag zonder bronvermelding worden verveelvoudigd, opgeslagen in een geautomatiseerd gegevensbestand, of openbaar gemaakt, in enige vorm of op enige wijze, hetzij elektronisch, mechanisch, door print-outs, kopieën, of op welke andere manier dan ook.

LAReS bvba aanvaardt geen aansprakelijkheid voor eventuele schade voortvloeiend uit de toepassing van de adviezen of het gebruik van de resultaten van dit onderzoek.

Deel II. Programma van Maatregelen

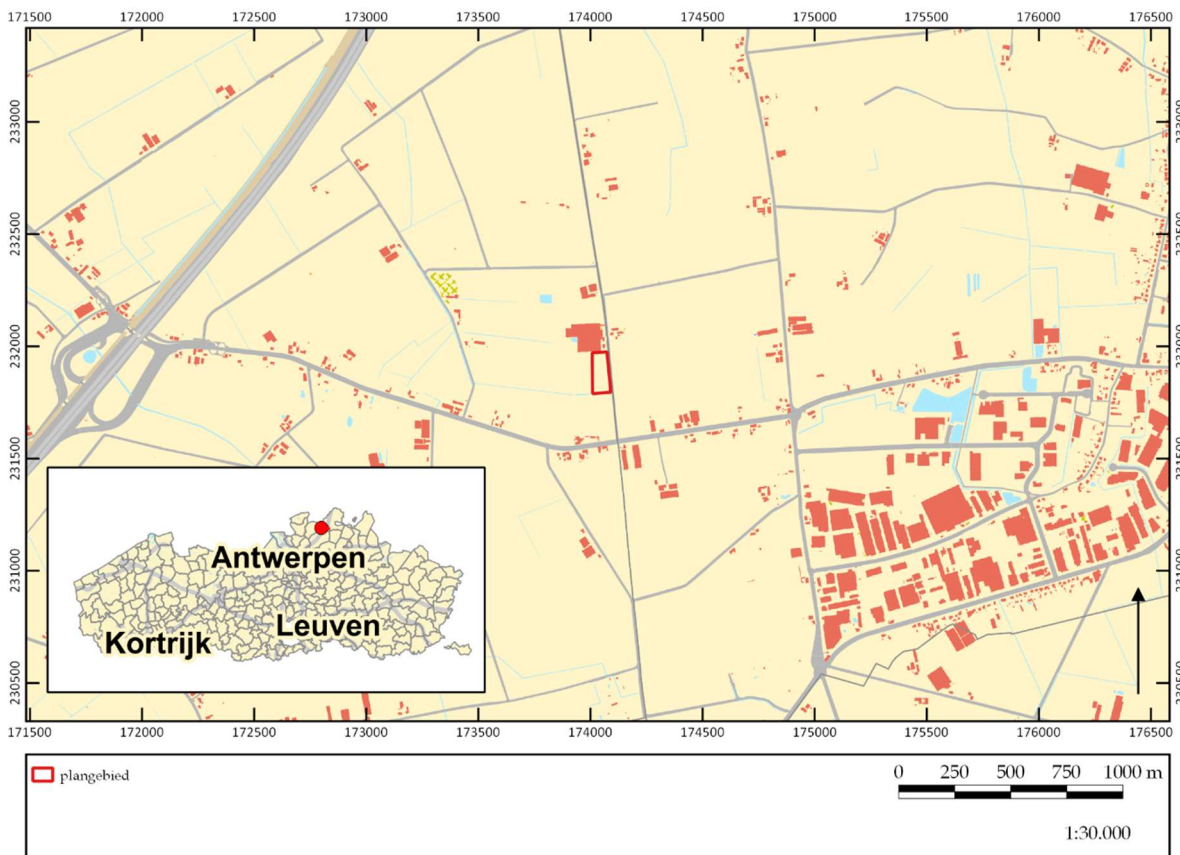
Inhoudsopgave

| | |
|---|-----------|
| 1 INLEIDING | 4 |
| 1.1 RANDVOORWAARDEN | 4 |
| 1.2 TECHNISCHE FICHE/ADMINISTRATIEVE GEGEVENS | 5 |
| 2 AANLEIDING VOORONDERZOEK EN BESCHRIJVING WERKZAAMHEDEN | 6 |
| 2.1 AANLEIDING VOORONDERZOEK | 6 |
| 2.2 BESCHRIJVING VAN DE GEPLANDE WERKEN | 6 |
| 2.3 IMPACT VAN DE WERKEN | 6 |
| 3 SAMENVATTING VAN DE RESULTATEN VAN HET BUREAUONDERZOEK | 8 |
| 4 ONDERZOEKSDOEL, KENNISVERMEERDERINGSPOTENTIEEL EN VRAAGSTELLINGEN | 9 |
| 4.1 SELECTIE EN MOTIVATIE VAN TYPE VOORONDERZOEK | 9 |
| 4.2 DOELSTELLING VOORONDERZOEK MET INGREEP IN DE BODEM | 10 |
| 4.3 KENNISVERMEERDERINGSPOTENTIEEL | 11 |
| 4.4 ONDERZOEKSVRAGEN | 11 |
| 5 ONDERZOEKSMETHODIEK | 13 |
| 5.1 FASE 1: LANDSCHAPPELIJK BOORONDERZOEK | 13 |
| 5.2 PROEFSLEUVENONDERZOEK | 14 |
| 5.3 BIJZONDERE VOORWAARDEN EN COMPETENTIES | 16 |
| 5.4 EVALUATIECRITERIA ONDERZOEKSDOEL | 17 |
| 5.5 BINDENDE VOORWAARDE BIJ VERVOLGONDERZOEK NA HET VOORONDERZOEK (OPGRAVING) | 17 |
| 5.6 TOEVALSVONDSTEN | 18 |
| 6 VOORZIENE AFWIJKINGEN CODE VAN GOEDE PRAKTIJK | 19 |
| LIJST VAN FIGUREN | 20 |

1 Inleiding

Het plangebied is gelegen aan de Vlamingstraat/Vlamingweg te Loenhout (gemeente Wuustwezel, provincie Antwerpen). Het omvat één perceel met een totale oppervlakte van ca. 13.330 m². Het terrein is momenteel in gebruik als weiland.

De opdrachtgever plant in het gebied een teeltafkapping voor aardbeien, een waterbuffer en enkele verhardingen aan te leggen en een inbuizing van de baangracht te regulariseren (fig. 1).



Figuur 1. Kadasterkaart met aanduiding onderzoeksgebied.

©LARES

1.1 Randvoorwaarden

Het terrein is momenteel ontoegankelijk voor verder archeologisch vooronderzoek buiten het bureauonderzoek aangezien het terrein nog in gebruik is. Het archeologisch onderzoek met ingreep in de bodem zal bijgevolg in een uitgesteld traject worden uitgevoerd.

1.2 Technische fiche/administratieve gegevens

| | |
|-----------------------------------|---|
| Naam site | Vlamingstraat/Vlamingweg, Loenhout |
| Ligging | Vlamingenstraat/Vlamingweg 15, 2990 Loenhout |
| Kadastrale gegevens | Wuustwezel, 3 ^e afdeling, sectie B, perceel 872A |
| Bounding Box | 173194.349182,231304.658292,175013.780494,232240.626721 |
| Onderzoek | Archeologisch en geschiedkundig bureauonderzoek |
| Projectcode | 2022J16 |
| Uitvoerders/actoren | Elly N.A. Heirbaut, LAReS Vanessa Vandebussche, LAReS |
| Erkend archeoloog | Elly N.A. Heirbaut: OE/ERK/Archeoloog/2016/00162 |
| Nummer wettelijk depot | Niet van toepassing |
| Termijn | september 2022 |
| Geplande ingreep | aanleg teeltoverkapping, wadi en verhardingen Regulariseren inbuizing baangracht |
| Totaal oppervlakte plangebied | ca. 13.330 m ² |
| Oppervlakte werken | ca. 13.330 m ² |
| Geldende wetgeving en voorwaarden | Het Onroerendergoeddecreet van 12 juli 2013 en het Onroerendergoedbesluit van 16 mei 2014. De nota werd opgesteld overeenkomstig de Code van Goede Praktijk. De totale oppervlakte van de kadastrale percelen waarop de aanvraag betrekking heeft, bedraagt 300 m ² of meer, zoals bepaald in artikel 5.4.2 van het Onroerendergoeddecreet van 12 juli 2013. |
| Randvoorwaarden | zie paragraaf 1.1 |
| Doelstelling | Het doel van deze archeologienota is om via de tot op heden beschikbare bronnen (bureauonderzoek) na te gaan wat het archeologische potentieel van het projectgebied is, wat de mogelijke bedreigingen zijn voor het eventueel aanwezige bodemarchief en hoe hiermee dient omgegaan te worden. |
| Thesaurus | Archeologienota, bureauonderzoek |

2 Aanleiding vooronderzoek en beschrijving werkzaamheden

2.1 Aanleiding vooronderzoek

De aanleiding voor het vooronderzoek is het verkrijgen van een archeologienota waarvan akte is genomen naar aanleiding van een omgevingsvergunningsaanvraag voor het perceel gelegen aan de Vlamingstraat/Vlamingweg te Loenhout (gemeente Wuustwezel, provincie Antwerpen).

In het kader van het schrijven van de archeologienota is eerst een bureauonderzoek uitgevoerd, waaruit bleek dat bijkomend archeologisch vooronderzoek op deze plaats aangewezen is. Het gaat om een terrein in een archeologisch interessant gebied, waardoor de archeologische potentie als middelhoog wordt ingeschat voor de perioden vanaf het neolithicum tot en met de late middeleeuwen. Verder archeologisch vooronderzoek moet uitgevoerd worden om een correcte inschatting te kunnen maken van dit mogelijke archeologisch potentieel en de impact van de geplande werken hierop.

2.2 Beschrijving van de geplande werken

Hiervoor volstaat het te verwijzen naar hoofdstuk 4 in deel I.

2.3 Impact van de werken

Vroegere werken:

Op de historische kaarten is te zien dat vroeger het plangebied bebost was. Omdat het plangebied momenteel in gebruik is als weiland zijn al deze bomen gerooid.

Toekomstige werken:

De opdrachtgever plant het hele gebied om te vormen. In eerste instantie wordt een teeltverkapping over bijna heel het perceel geplaatst. Deze heeft een oppervlakte van 9.956 m² en bestaat uit metalen palen die tot 60 cm diep gaan en telkens op 3,3 m van elkaar worden geplaatst. Bij de bouwwerken zal het terrein betreden worden met zware machinerie, voor de aanvoer van alle bouwmaterialen, en zal er ook stockage van materiaal zijn. Zware machines en stockage kunnen impact hebben op de bodem, doordat de bodem kapot gereden kan worden of doordat door het plaatsen van zware stockage onder de ontstane druk o.a. het grondwaterniveau kan veranderen wat ook zijn effect heeft op de bewaring van grondsporen en vondsten.

De impact is met andere woorden afhankelijk van de dikte van de bouwvoor. Deze moet eerst bepaald worden. Indien deze voldoende dik is, zal de impact eerder gering zijn.

Verder wordt een waterbassin aangelegd met een oppervlakte van 2.230 m². Hiervoor wordt 2,0 m diep gegraven en een aarden wal van 1,5 m hoog aangelegd. Deze wal zal een helling hebben van 45°. Het geheel wordt bedekt met een antraciet kunststoffen doek. Vervolgens worden zowel een betonverharding bestaande uit 20 cm beton en 30

cm steenslagfundering en een klinkerverharding aangelegd. **Deze werken zullen een impact hebben op het bodembestand.**

Tot slot wordt een 6 m lange inbuizing voor de baangracht geregulariseerd. **Deze werken hebben geen impact.**

3 Samenvatting van de resultaten van het bureauonderzoek

Op basis van het bureauonderzoek blijkt dat het plangebied gelegen is op een ondergrond bestaande uit tertiaire zandige sedimenten. Tijdens de laatste ijstijd zijn hierop zandige sedimenten afgezet waarin een natte, lichte zandleemgrond zonder profielontwikkeling aanwezig is. Het terrein is ten noorden van de Muntloop en ten westen van de Minderhoutse aardloop gelegen. Het plangebied is vrij vlak met een hoogte rond 21 m +TAW.

Historisch gezien is de ontwikkeling van Loenhout te plaatsen in de middeleeuwen en nieuwe tijd maar verschillende bronstijd vondsten wijzen eveneens op bewoning in die tijd in de regio van het plangebied.

Vanuit de historische kaarten is gebleken dat het gebied in de laatste eeuwen onbebouwd is en in gebruik is als bosland. Tot op heden is de situatie op vlak van bebouwing hetzelfde gebleven. Het plangebied is nu echter in gebruik als weiland.

4 Onderzoeksdoel, kennisvermeerderingspotentieel en vraagstellingen

4.1 Selectie en motivatie van type vooronderzoek

Voor het plangebied is er momenteel onvoldoende informatie beschikbaar om de aanwezigheid van archeologische resten en sporen definitief uit te sluiten of te bevestigen. Er wordt daarom ook geadviseerd om bijkomend vooronderzoek uit te voeren om na te gaan wat de mogelijke archeologische resten precies inhouden, waar ze zich bevinden, tot welke periode ze behoren en in welke mate zij verstoord zullen worden. Dit vooronderzoek is niet mogelijk in functie van deze archeologienota, om eerder benoemde redenen.

Om de verwachte middelhoge archeologische potentie van dit te ontwikkelen gebied op correcte manier te kunnen waarderen en de onderzoeksvragen die in paragraaf 4.4 worden opgesomd te kunnen beantwoorden, zal verder onderzoek moeten plaatsvinden. In tabel 1 wordt geëvalueerd op welke manier dit vervolgonderzoek zal moeten plaatsvinden.

| onderzoeksmethode | te onderzoeken periode/onderwerp | verwachte resultaten en efficiëntie vs. kosten-batenanalyse | uit te voeren |
|-------------------------------|--|--|---------------|
| veldkartering | alle perioden | - matige verwachte resultaten aangezien plangebied deels bebouwd, verhard en begroeid is; niet efficiënt - <u>kosten-batenanalyse</u> : deze methode levert onvoldoende resultaten, geen relevante onderzoeksmethode voor dit plangebied | - |
| geofysisch onderzoek | alle perioden uitgezonderd steentijd | - geen verwachte resultaten aangezien door dit onderzoek geen informatie bekomen zal worden over de datering en onderlinge samenhang van eventuele sporen/vondsten; niet efficiënt - <u>kosten-batenanalyse</u> : deze methode levert geen bruikbare informatie om een eventuele site te dateren en waarderen, er zal altijd nog extra onderzoek uitgevoerd moeten worden om de resultaten van dit type onderzoek aan te vullen; geen relevante onderzoeksmethode voor dit plangebied | - |
| landschappelijk booronderzoek | steentijd bodempopbouw en intactheid daarvan | - op efficiënte manier inzicht in bodempopbouw - inzicht in potentie voor aantreffen van steentijdsite indien intacte oorspronkelijke bodem aanwezig is¹ - <u>kosten-batenanalyse</u> : meest efficiënte manier om bovenstaande resultaten te bekomen en antwoord te geven op de onderzoeksvragen. | + |

¹ Onder een voldoende intacte bodem wordt een bodem verstaan waarbij de B-horizont nog grotendeels bewaard is gebleven of ten minste de top van de C-horizont, waarin zich sporen kunnen aftekenen. In het geval er sprake is van een podzol wordt onder een voldoende intacte bodem verstaan dat de kenmerkende E-horizont nog grotendeels aanwezig is.

| | | | |
|--|--|--|---|
| landschappelijk bodemonderzoek aan de hand van profielputten | steentijd bodemopbouw en intactheid daarvan | - inzicht in bodemopbouw -inzicht in potentie voor aantreffen van steentijdsites indien intacte oorspronkelijke bodem aanwezig is - <u>kosten-batenanalyse</u> : niet meest efficiënte manier om bovenstaande resultaten te bekomen, hoge kostprijs, dezelfde resultaten kunnen op eenvoudigere en efficiëntere manier verkregen worden d.m.v. landschappelijke boringen | - |
| verkennend archeologisch booronderzoek | steentijd | - inzicht in aanwezigheid van steentijdsite; afhankelijk van de resultaten gevolgd door waarderend archeologisch booronderzoek en onderzoek d.m.v. proefputten - <u>kosten-batenanalyse</u> : meest efficiënte manier om bovenstaande resultaten te bekomen en antwoord te geven op de onderzoeksvragen | + |
| verkennend archeologisch booronderzoek | pre- en protohistorie, historische perioden | - inzicht in aanwezigheid van een archeologische site - <u>kosten-batenanalyse</u> : niet de meest efficiënte manier om bovenstaand resultaat te krijgen aangezien de kans op het opboren van archeologica in minder vondstrijke contexten/site gering is; er zijn efficiëntere manieren om betere resultaten te krijgen | - |
| proefsleuvenonderzoek | pre- en protohistorie, historische perioden | - inzicht in aanwezigheid van een archeologische site, de bewaringstoestand/verstoringgraad van de sporen en vondsten, de datering en de mogelijkheden tot al dan niet behoud <i>in situ</i> - <u>kosten-batenanalyse</u> : de meest efficiënte en wenselijke methodiek om bovenstaande resultaten te bekomen en antwoord te kunnen geven op de gestelde onderzoeksvragen | + |

Tabel 1. Overzicht van de mogelijke onderzoeksmethoden, de relevantie hiervan en de verwachte resultaten vs. de kosten-batenanalyse.

4.2 Doelstelling vooronderzoek met ingreep in de bodem

Het programma van maatregelen geeft een gemotiveerd advies over het al dan niet moeten nemen van maatregelen i.v.m. de omgang met archeologisch erfgoed bij bodemingrepen. De bureaustudie heeft aangetoond dat het archeologisch potentieel van dit plangebied middelhoog is voor de perioden vanaf het neolithicum tot en met de late middeleeuwen, maar dat er vooralsnog te weinig bekend is om dit archeologisch potentieel goed in te kunnen schatten. Bijgevolg dient verder vooronderzoek uitgevoerd te worden binnen het plangebied.

Het doel van het vooronderzoek met ingreep in de bodem is een archeologische evaluatie van het terrein op basis van een beperkte maar statistisch representatief deel van het terrein. Dit houdt in dat:

- de aan- of afwezigheid van archeologische resten (archeologisch erfgoed) aangetoond moeten worden;
- ingeschat moet worden wat de (eventuele) archeologische resten voorstellen (aard, datering);
- wat de meerwaarde is van deze resten met betrekking tot kenniswinst;
- wat de impact is van de geplande werken op het bodemarchief en hoe hiermee omgegaan dient te worden.

Dit betekent dat het archeologisch erfgoed opgespoord, geregistreerd, gedetermineerd en gewaardeerd zal worden. Onderdeel van de evaluatie is dat er mogelijkheden gezocht worden om *in situ*-behoud te bewerkstelligen of, indien dit niet kan, aanbevelingen worden geformuleerd voor vervolgonderzoek (ruimtelijke afbakening, diepteligging, strategie, doorlooptijd, te voorziene natuurwetenschappelijke onderzoeken en conservatietechnieken, voorstel onderzoeksvragen).

4.3 Kennisvermeerderingspotentieel

Er zijn voldoende argumenten om te stellen dat het plangebied zich in een archeologisch interessante zone bevindt, hoewel de huidige archeologische kennis toch nog als enigszins beperkt kan worden beschouwd. Er is weinig geweten over het plangebied en de aangrenzende terreinen, zodat onbekend is wat er zich hier aan mogelijke archeologische resten in de bodem kan bevinden. Anderzijds kan het rooien van het bos reeds de bodem sterk verstoord hebben.

Verder archeologisch onderzoek zou dus meer informatie kunnen opleveren over de menselijke aanwezigheid in dit gebied. Het kennisvermeerderingspotentieel wordt als groot ingeschat. Tot nu toe is het beeld over het verleden in het gebied nabij het plangebied toegespitst op de bronstijd. Het potentieel op het aantreffen van resten uit andere perioden maken het interessant om bij aanwezigheid van archeologische resten de hiaten in de kennis van de regio op te vullen.

4.4 Onderzoeksvragen

Om bovenstaande te kunnen realiseren, is voorafgaand aan het vooronderzoek met ingreep in de bodem een aantal onderzoeksvraagstellingen geformuleerd:

Landschap en bodem:

- Is de oorspronkelijke bodem intact? Is er sprake van bodemdegradatie en/of erosie, en zo ja, in welke mate?
- Wat is de opbouw van de bodem (waargenomen horizonten, beschrijving en duiding)?
- Hebben er post-depositionele processen plaatsgevonden en welk effect hebben deze gehad op de archeologische resten?

Algemeen:

- Zijn er archeologische sporen aanwezig in het te ontwikkelen gebied? Zo ja: wat is de aard en datering van deze sporen?

- Zijn er archeologische vondsten aanwezig in het te ontwikkelen gebied? Zo ja: wat is de aard en datering van deze vondsten?
- Wat is de bewaringskwaliteit van de vondsten?
- Wat is de ruimtelijke begrenzing van de sporen (zowel horizontaal als verticaal; strekt de site zich uit buiten de grenzen van het te ontwikkelen gebied)?
- Wat is de chronologische begrenzing van de sporen? Behoren ze tot één of meerdere perioden?
- Wat is de waarde van elke vastgestelde archeologische vindplaats?
- Wat is de potentiële impact van de geplande ruimtelijke ontwikkeling op de archeologische vindplaats(en)?
- Is er mogelijkheid tot behoud *in situ*? Zo niet, welke maatregelen worden dan voorgesteld om de archeologische waarden veilig te stellen?
- Welke vraagstellingen zijn voor vervolgonderzoek relevant? Is er voor het beantwoorden van deze vraagstellingen natuurwetenschappelijk onderzoek nodig? Zo ja, welk type staalname is hiervoor noodzakelijk en in welke hoeveelheid?
- Dient er verder archeologisch onderzoek (opgraving) te worden uitgevoerd op basis van de resultaten van het archeologisch vooronderzoek?

Nederzettingsterreinen:

- Zijn er aanwijzingen voor nederzettingsterreinen in het te ontwikkelen gebied? Zo ja: uit welke periode dateren deze, en waren ze tijdelijk of permanent?
- Zijn er aanwijzingen voor continuïteit of fasering van de nederzetting en/of structuren?
- Welke elementen kunnen bijdragen tot de kennis van de economische en sociale relaties in de verschillende perioden/fasen?
- Wat is de relatie van de vindplaats tot deze in de ruimere omgeving?
- Zijn er aanwijzingen voor andersoortig gebruik van het terrein (anders dan bewoning, bijvoorbeeld funeraire contexten)? Zo ja: uit welke periode dateren deze, en waren ze tijdelijk of permanent?
- Zijn er sporen van landbouwactiviteiten (ploegsporen, veldindeling, ...) gelinkt aan het historisch terreingebruik zoals waargenomen op de historische kaarten?
- Zijn er sporen van ambachtelijke activiteiten?
- Zijn er sporen van agrarische activiteiten?
- Zijn er sporen van landgebruik (zoals perceelsindeling, wegen, akkers, grondstofwinning)?

Grafvelden:

- Zijn er graven aangetroffen in het te ontwikkelen gebied?
- Hoe dateren deze?
- Kunnen ze gerelateerd worden aan reeds bekende vindplaatsen in de omgeving?
- Zijn de inhumatieresten/crematieresten goed bewaard?
- Is er sprake van bijgaven, en wat voor informatie leveren deze op?
- Is er sprake van een grafritueel, en hoe manifesteert zich dat?

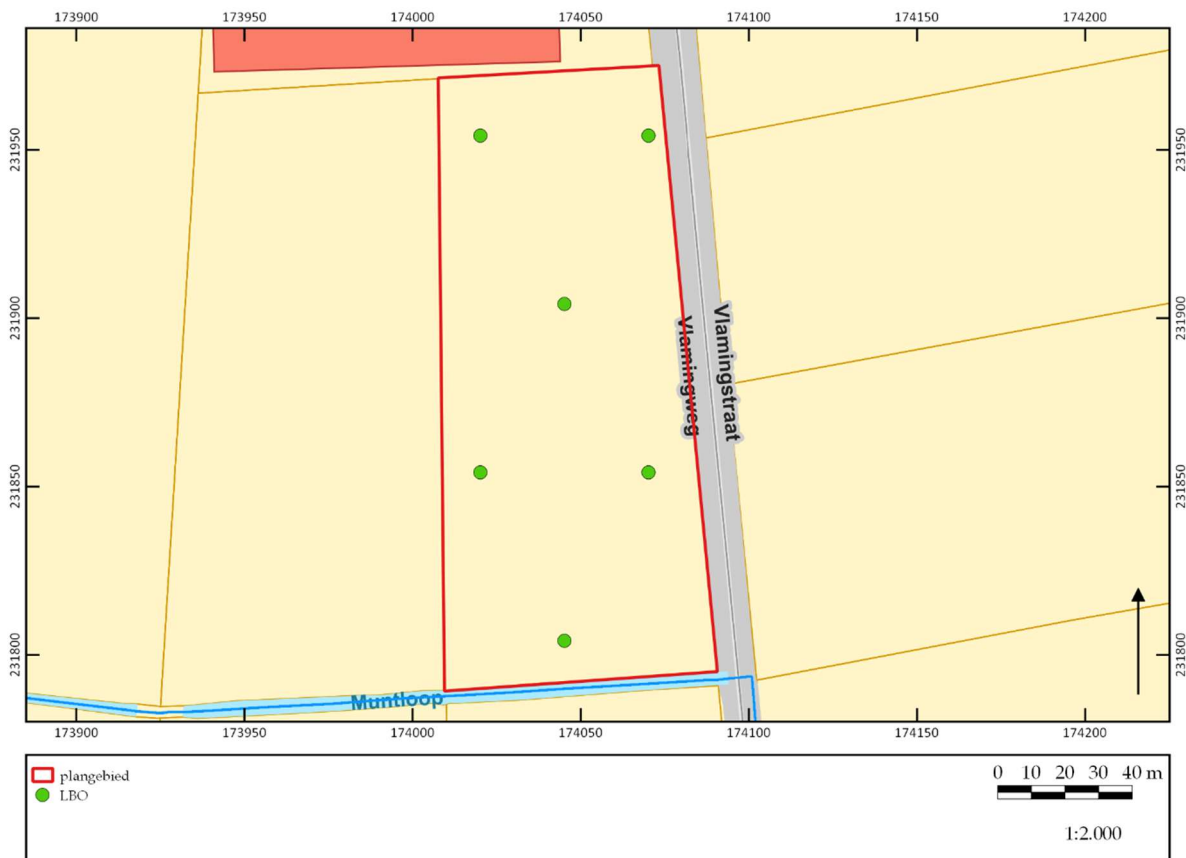
5 Onderzoeksmethodiek

Het onderzoek dient te worden uitgevoerd conform de Code van Goede Praktijk. Het doel van de verschillende vooronderzoeken is uitspraken te doen over de archeologische waarde van de totaliteit van het terrein door een beperkt maar statistisch representatief deel van het terrein te onderzoeken. Dit is noodzakelijk voor het beantwoorden van de onderzoeksvragen.

Omwille van de eerdergenoemde randvoorwaarden, zal al het archeologisch vooronderzoek met ingreep in de bodem uitgevoerd dienen te worden in een uitgesteld traject.

5.1 Fase 1: Landschappelijk booronderzoek

Om te bepalen of de bouwvoor nog voldoende dik is om een buffer van minstens 30 cm te garanderen tussen het archeologisch niveau en de onderkant van de werken (in dit geval het maaiveld waarover gereden zal worden met zware machinerie), zal in eerste instantie een landschappelijk bodemonderzoek uitgevoerd moeten worden in de eerste fase van het vervolgonderzoek. Hierbij zullen enkele boringen geplaatst worden, die inzicht zullen bieden in de bodemopbouw. Dit landschappelijk bodemonderzoek zal uitgevoerd worden aan de hand van een landschappelijk booronderzoek (Code van Goede Praktijk, paragraaf 7.3).



Figuur 2. Voorstel voor de boorlocaties in functie van het landschappelijk bodemonderzoek.

©LARES

Voor het landschappelijk booronderzoek kan een boorgrid van 50x50 m gehanteerd worden wegens de vorm van het plangebied. Zo worden zes boringen, verspreid binnen het plangebied, uitgezet om een goed inzicht te krijgen in de bodemopbouw en de intactheid ervan. In figuur 2 is een voorstel gedaan voor de boorlocaties. Indien hieruit niet duidelijk afgeleid kan worden of er sprake is van een intacte bodem of als blijkt dat delen verstoord zijn, dienen enkele bijkomende boringen gezet te worden om beter inzicht in de bodemopbouw te verkrijgen en te bepalen tot waar de aangeboorde verstoringen doorlopen. De voorkeur wordt gegeven aan een Edelmanboor met een minimale diameter van 7 cm, zodat een goede doorsnede van de bodemhorizonten verkregen wordt.

Als het landschappelijk booronderzoek is afgerond, is bekend hoe diep het mogelijke archeologische niveau zit en of er sprake is van een voldoende dikke bouwvoor in functie van een buffer.

5.2 Proefsleuvenonderzoek

Indien blijkt dat over heel het plangebied de buffer niet voldoende dik is (lees: zeker 30 cm), dient het volledig plangebied (groene zone in figuur 3) onderzocht te worden door middel van proefsleuven. Indien er genoeg buffer aanwezig, dient enkel de zone met het waterbassin (blauw gearceerd vierkant in figuur 3) onderzocht te worden.

Puttenplan

Het totale plangebied is 13.330 m² groot. Dit betekent dat, rekening houdend met de dekkingsgraad van 12,5 % die door de Code van Goede Praktijk is voorgeschreven, er ongeveer 1.666 m² onderzocht moet worden. Hiervan bedraagt 1.333 m² proefsleuf (10 %) en 333 m² volgsleuven of proefputten (2,5 %). Aanvullend kunnen nog bijkomende kijkputten of volgsleuven aangelegd worden.²

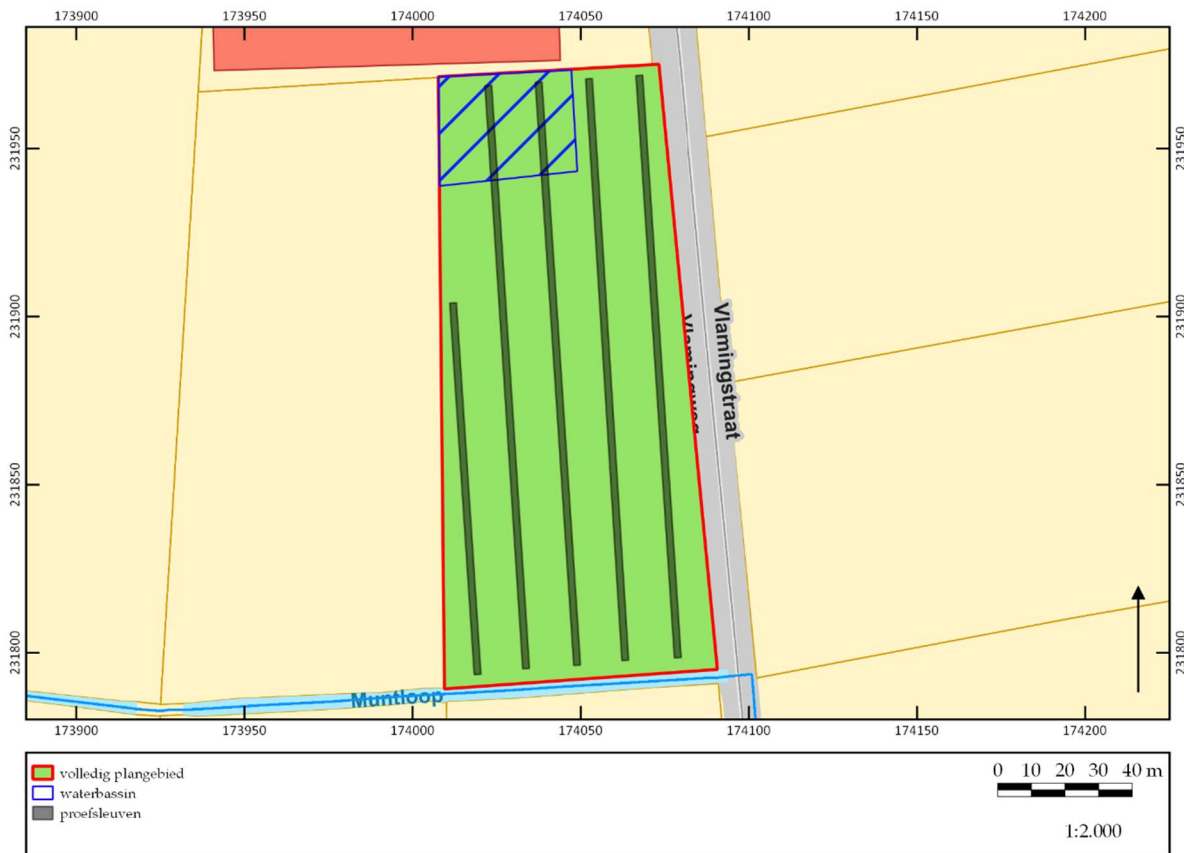
Het indicatieve puttenplan voor het proefsleuvenonderzoek is weergegeven in figuur 3. De sleuven kunnen nog aangepast worden als de situatie daarom vraagt (bijvoorbeeld indien tijdens het archeologisch booronderzoek/proefputtenonderzoek is gebleken dat er sprake is van een steentijdsite, dan wordt deze locatie ontzien wat betreft het aanleggen van proefsleuven om de site niet onnodig te verstoren).

De proefsleuven zijn zodanig verspreid over het te ontwikkelen gebied dat op een efficiënte manier inzicht verkregen kan worden in de aan- of afwezigheid van archeologische sporen en vondsten en er voldoende ruimte is om eventuele volgsleuven of kijkputten aan te leggen.

De proefsleuven zijn 2 m breed, tenzij lokaal een verbreding nodig is om sporen beter te kunnen interpreteren, in functie van het beantwoorden van de onderzoeksvragen. Er worden twee west-oost georiënteerde sleuven voorzien. Deze sleuven vullen het inzicht dat verkregen is op basis van het landschappelijk onderzoek aan, maar geven

² Indien alleen de zone van het bassin onderzocht dient te worden, dan gaat het om een zone die in totaal 1.285 m² groot is; 12,5% hiervan komt overeen met 160 m² proefsleuven.

ook een goed inzicht in de mogelijke archeologische resten die in het plangebied zouden kunnen zijn.



Figuur 3. Indicatieve ligging van de proefsleuven. ©LARES

Hierdoor wordt een dekkingsgraad bereikt van 1.609 m². Dat is iets lager dan de beoogde 1.666 m². De lengte van de sleuven kan tijdens het veldwerk worden aangepast omwille van de lokale situatie op het terrein. Hierbij zal te allen tijde worden geprobeerd zoveel mogelijk van het geplande oppervlak open te leggen en indien mogelijk zal naar een alternatieve oplossing gezocht worden.

De onderlinge afstand tussen de proefsleuven bedraagt 15 m. De positie van de proefsleuven, zoals op figuur 3 is aangegeven, is indicatief. Het is toegestaan de exacte positie van de proefsleuven te wijzigen om praktische redenen of indien blijkt dat er zich, tegen de huidige verwachting in, toch een grote, diepgaande (recente) verstoring heeft voorgedaan op de positie van de betreffende proefsleuven. Idealiter wordt zo min mogelijk afgeweken van de voorgestelde locatie, hoewel uiteraard wel – indien nodig – uitbreidingen, proefputten en/of volgsleuven aangelegd kunnen worden om de resten op een gedegen manier te kunnen registreren en waarderen, de onderzoeksvragen te kunnen beantwoorden en de onderzoeksdoelen te bereiken.

Uitvoering van het veldwerk

Het proefsleuvenonderzoek wordt uitgevoerd volgens de bepalingen in de Code van Goede Praktijk (paragraaf 8.6.1.2 t/m 8.6.1.9, waarin de verschillende onderdelen van het opgraven en registreren van de archeologische waarden beschreven staan). Er

wordt uitgegaan van een site zonder complexe verticale stratigrafie en de richtlijnen, die in paragraaf 8.6.2 van de Code van Goede Praktijk geformuleerd zijn, zullen worden gevolgd.

Het aanleggen van het vlak geschiedt met behulp van een graafmachine op rupsbanden met vlakke (gladde) graafbak; er mag geen gebruik worden gemaakt van een getande bak. Tijdens het afgraven van de grond wordt deze onderzocht met behulp van een metaaldetector.

Vondsten die uit sporen afkomstig zijn, worden toegekend aan dit spoor. Losse vondsten (vondsten uit bodemlagen) worden verzameld in vakken van 2 x 5 m. Hierdoor kan later eventueel een overzicht gegenereerd worden van vondstconcentraties.

Als er graven worden aangetroffen, dienen deze te worden behandeld volgens de Code van Goede Praktijk. Bij het aantreffen van losse lithische artefacten worden deze digitaal geregistreerd (X-, Y- en Z-coördinaten).

Per proefsleuf wordt minstens één profiel aangelegd. Deze wordt afwisselend aan de oostelijke en westelijke kopse kant aangelegd. Indien de lokale situatie hiertoe aanleiding geeft, zullen meer profielen gemaakt worden om de bodemopbouw goed te kunnen begrijpen. De bodemprofielen worden geïnterpreteerd door een bodemkundige of assistent-bodemkundige, in samenspraak met de veldwerkleider. Indien blijkt dat er over het hele terrein geen uitgesproken verschil is te merken in de bodemopbouw, kan ook volstaan worden met minder profielen.

Het doel van het vooronderzoek is na te gaan of er zich archeologische relictten in de bodem van het te ontwikkelen gebied bevinden, wat de aard en datering hiervan is en wat de bewaringstoestand is. Het onderzoek is derhalve succesvol als dit achterhaald kan worden maar als ook achterhaald kan worden wat de waarde is van de eventueel aangetroffen site in het kader van kenniswinst. Hiertoe zijn de eerdergenoemde onderzoeksvraagstellingen geformuleerd.

5.3 Bijzondere voorwaarden en competenties

Archeologen en archeologische specialisten

Het vooronderzoek wordt uitgevoerd onder leiding van een erkend archeoloog.

Voor het proefsleuvenonderzoek moet het veldteam uit minstens 2 archeologen bestaan. Eén van deze twee uitvoerende archeologen moet minstens 450 werkdagen veldervaring hebben met archeologisch onderzoek op (zand)leembodems en beide archeologen beschikken over minstens 250 werkdagen veldervaring in proefsleuvenonderzoek.

In het geval er zich specifieke vondstomstandigheden voordoen (bijvoorbeeld graven), dienen een veldwerkleider met aantoonbare ervaring (bij het aantreffen van graven: minstens 75 werkdagen op sites met crematie- en/of inhumatiegraven) en specialisten

op de desbetreffende vakgebieden ingezet te worden, zoals een conservator, fysisch antropoloog, steentijdspecialist.

De registratie van de profielen dient te gebeuren door een bodemkundige of assistent-bodemkundige in combinatie met een archeoloog, zodat de natuurlijke bodemgesteldheid geïnterpreteerd kan worden in samenhang met de archeologische resten. Deze (assistent-)bodemkundige moet aantoonbare ervaring, met minimaal 15 projecten, hebben op (zand)leembodems.

Archeologisch machinaal graafwerk

Voor het aanleggen van de proefsleuven wordt een graafmachinist ingezet met voldoende ervaring in het aanleggen van proefsleuven of opgravingsputten voor archeologisch onderzoek, dit om te garanderen dat de archeologische werkputten op een gedegen manier worden aangelegd en de archeologische vlakken voldoende leesbaar zijn.

5.4 Evaluatiecriteria onderzoeksdoel

Het onderzoeksdoel wordt bereikt indien ofwel:

- er geen aanwijzingen zijn dat er zich een of meer waardevolle archeologische sites op het terrein bevinden;

dan wel:

- vastgesteld wordt dat er zich een of meer waardvolle archeologische sites op het terrein bevinden;
- er een onderscheid gemaakt kan worden tussen antropogene en natuurlijke sporen;
- de aangetroffen sporen in een ruimtelijk en chronologisch kader kunnen worden geplaatst;
- er voldoende inzicht wordt verworven in de verstoringsgraad van de huidige bebouwing;
- er inzicht wordt verworven in de terreinopbouw;
- er een duidelijk inzicht in de aard en verspreiding van de eventuele aangetroffen sporen is;
- de bewaringstoestand van het eventuele aanwezige bodemarchief gekend is;
- er duidelijkheid is omtrent de te nemen vervolgmataregelen.

5.5 Bindende voorwaarde bij vervolgonderzoek na het vooronderzoek (opgraving)

Indien uit het vooronderzoek met ingreep in de bodem blijkt dat een opgraving noodzakelijk is, dient rekening gehouden te worden met de uitvoering van de opgraving, alsook de uitwerking van de opgravingsresultaten, het uitvoeren van natuurwetenschappelijk onderzoek en conservatie en restauratie. De specifieke invulling van de uitwerking van de opgravingsresultaten, van het natuurwetenschappelijk onderzoek en van de conservatie en restauratie zullen in het

programma van maatregelen van de nota van het onderzoek in uitgesteld traject worden vastgelegd.

5.6 Toevalsvondsten

Indien er na het archeologisch vooronderzoek geen verder onderzoek wordt geadviseerd, maar er tijdens de uitvoering van de werken toch archeologische resten worden gevonden, dient dit onverwijld te worden gemeld aan het agentschap Onroerend Erfgoed als toevalsvondst. Melding hiervan gebeurt via het daarvoor bestemde formulier, dat gedownload kan worden op de website van het agentschap Onroerend Erfgoed.

6 Voorziene afwijkingen Code van Goede Praktijk

Er worden geen afwijkingen voorzien ten opzichte van de Code van Goede Praktijk. Indien tijdens het onderzoek echter blijkt dat afwijking om dwingende redenen nodig is, zal dit goed worden gemotiveerd.

Lijst van figuren

| projectcode | fig.nr. | type | onderwerp | schaal origineel | schaal afbeelding |
|-------------|---------|---------------|------------------------------------|---------------------|----------------------|
| 2022J16 | 1 | kadasterkaart | aanduiding van plangebied op GRB | nvt | 1:30.000 |
| 2022J16 | 2 | boorplan | voorstel voor locatie boringen | nvt | 1:2.000 |
| 2022J16 | 3 | puttenplan | voorstel voor locatie proefsleuven | nvt | 1:2.000 |