Rapporten All-Archeo bv 1660

Programma van maatregelen
Vosselaar – Nijverheidsstraat West

Natasja Reyns

Bornem
2023

Gemotiveerd advies

Het was tot op heden enkel mogelijk een bureauonderzoek (projectcode 2023B58) uit te voeren. Het bureauonderzoek laat nog vragen open, waardoor verder archeologisch vooronderzoek nodig is (zie verslag van resultaten). Voor een afweging van de verschillende onderzoeksmethoden die nog in aanmerking komen, verwijzen we naar het onderdeel Onderzoeksmethode in het Programma van maatregelen (zie verder). De uitvoering van bijkomend vooronderzoek is pas mogelijk na opbraak van de bestaande verharding. De sloopvergunning die daarvoor nodig is, maakt deel uit van de vergunningsaanvraag waarvoor de archeologienota opgesteld werd.

Het bureauonderzoek toont aan dat het onderzoeksgebied eerder een gemiddeld archeologisch potentieel kent. Ondanks verschillende relevante archeologische resten die gekend zijn in de ruime omgeving rond het onderzoeksgebied, stellen we vast dat de onderzoeken in de nabije omgeving en zelfs aansluitend aan het terrein geen relevante archeologische resten hebben opgeleverd. Nu kunnen we de resultaten van de eerder uitgevoerde negatieve onderzoeken in de buurt niet zomaar interpoleren naar het huidige onderzoeksgebied, omdat bij het eerder uitgevoerd onderzoek in de buurt wel nog een relevant archeologisch niveau vastgesteld werd. We moeten er momenteel daarom nog van uit gaan dat binnen het onderzoeksgebied wel nog relevante archeologische resten aanwezig kunnen zijn. We stellen verder ook vast dat de geplande werken op het terrein een ernstige bedreiging van het bodemarchief zullen vormen. Omwille daarvan is bijkomend archeologisch vooronderzoek nodig.

Programma van maatregelen voor uitgesteld vooronderzoek met ingreep in de bodem

Administratieve gegevens

Locatie (provincie, gemeente, deelgemeente, adres, toponiem): provincie Antwerpen, Vosselaar, Nijverheidstraat, Looi

Bounding box x/y Lambert 72 coördinaten:

- 186243.56, 223173.55
- 186347.36, 223228.96

Kadastrale percelen: Vosselaar, Afdeling Vosselaar, sectie A, nummers 208X5, 208Y5

Kadastraal plan:

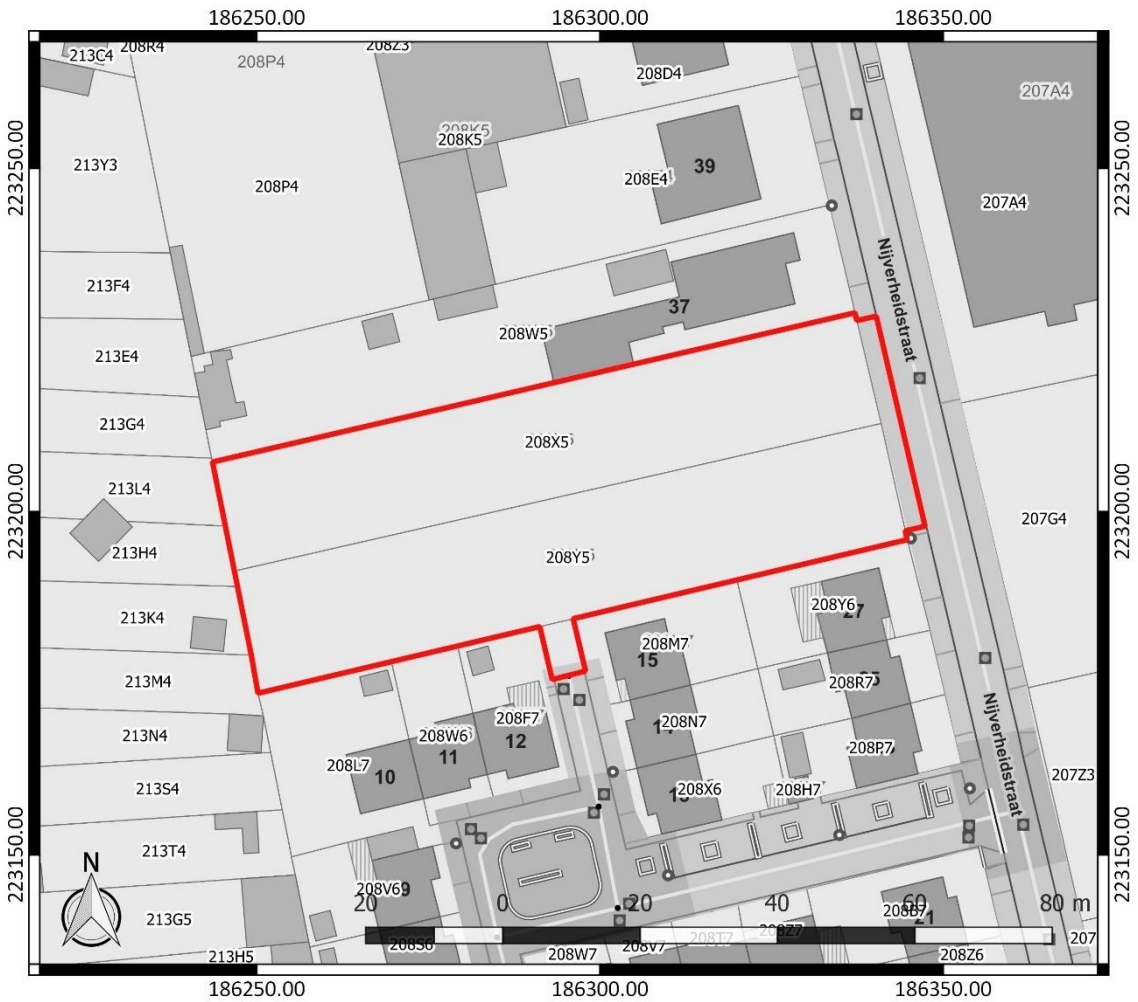

Figuur 1: Kadasterplan met aanduiding van het onderzoeksgebied in rood (www.geopunt.be)

Aanleiding van het vooronderzoek

Zie hoofdstuk 2.3.2 van het verslag van resultaten.

Resultaten van het vooronderzoek zonder ingreep in de bodem

Zie hoofdstuk 2.4.4 van het verslag van resultaten.

Vraagstelling en onderzoeksdoelen

Doelstelling van een uitgesteld vooronderzoek met ingreep in de bodem is nagaan of archeologische niveaus aanwezig zijn in het projectgebied en op welke diepte, om een verdere inschatting te kunnen maken van de verstorende impact van de geplande werken. Ook dient het uitgesteld vooronderzoek met ingreep in de bodem uitspraken te kunnen doen over de aan- of afwezigheid van een archeologische site binnen het onderzoeksgebied en over het potentieel op kennisvermeerdering.

Volgende onderzoeksvragen worden behandeld:

- Op welke dieptes bevinden zich relevante archeologische niveaus?
- Waar ligt/lag de hoogste grondwaterspiegel?
- Zijn er nog intacte bodems aanwezig?
- In hoeverre is de oorspronkelijke bodem (sub)recent verstoord?
- Zijn archeologische sporen aanwezig binnen het onderzoeksgebied en zo ja, wat is de precieze afbakening ervan in de ruimte en in de tijd?
- Wat is het type vindplaats (bewoning, begraving, …), aanwezig binnen het onderzoeksgebied?
- Wat is de bewaringstoestand van de aangetroffen archeologische sporen?
- Wat is de bewaringstoestand van de aangetroffen materiële cultuur?
- Wat is de potentiële kenniswinst van een eventuele opgraving?
- Is er mogelijkheid tot behoud in situ en zijn er eventuele maatregelen nodig om aan het behoudsprincipe te voldoen?
- Indien behoud *in situ* van het archeologisch erfgoed onmogelijk of onwenselijk is in het kader van de geplande bodemingrepen: kan een afbakening gemaakt worden van bepaalde delen van het terrein die voorafgaand aan de werkzaamheden moeten onderzocht worden?

Onderzoeksmethode

De keuze van de methode voor verder vooronderzoek wordt gebaseerd op de volgende vier criteria:
1° is het MOGELIJK deze methode toe te passen op dit terrein?
2° is het NUTTIG deze methode toe te passen op dit terrein (levert het iets op)?
3° is het overdreven SCHADELIJK voor het bodemarchief deze methode toe te passen op dit terrein?
4° is het NOODZAKELIJK deze methode toe te passen op dit terrein (kosten-batenanalyse)?

Voor het verdere vooronderzoek wegen we verschillende onderzoeksmethodes af. Geofysisch onderzoek is niet aangewezen omdat dit geen gegevens over de chronologie van de eventueel gedetecteerde fenomenen kan opleveren. Het potentieel op kennisvermeerdering is voor deze onderzoekstechniek te beperkt.

Veldkartering is niet mogelijk binnen het onderzoeksgebied, omdat het volledige terrein verhard is.

Landschappelijk bodemonderzoek is relevant om de bewaringstoestand van de bodem beter in te kunnen schatten. Omdat het potentieel op goed bewaarde steentijd artefactensites echter slechts laag ingeschat wordt, kan meteen over gegaan worden tot de uitvoering van een andere onderzoeksmethode, die ook toelaat de bewaringstoestand van de bodem in te schatten.

Wel dient een proefsleuvenonderzoek uitgevoerd te worden om na te gaan of binnen het onderzoeksgebied relevante archeologische sporen aanwezig zijn. Deze onderzoekstechniek biedt daarvoor voldoende ruimtelijk inzicht en is geschikt omdat een site zonder complexe verticale stratigrafie verwacht wordt.

De onderzoekszone beslaat steeds de oppervlakte van ca. 3425 m², zoals die afgebakend is op basis van het uitgevoerde bureauonderzoek (Figuur 2). De onderzoekszone kan verkleind worden indien dat op basis van een voorgaande stap in het onderzoek voldoende gemotiveerd kan worden op basis van de bepalingen in de Code van Goede Praktijk, hoofdstukken 5.2 en/of 5.3.

De onderzoeksdoelen zijn succesvol bereikt wanneer de vooropgestelde onderzoeksvragen en de bijkomende onderzoeksvragen die opgesteld worden naar aanleiding van elk assessment beantwoord zijn.

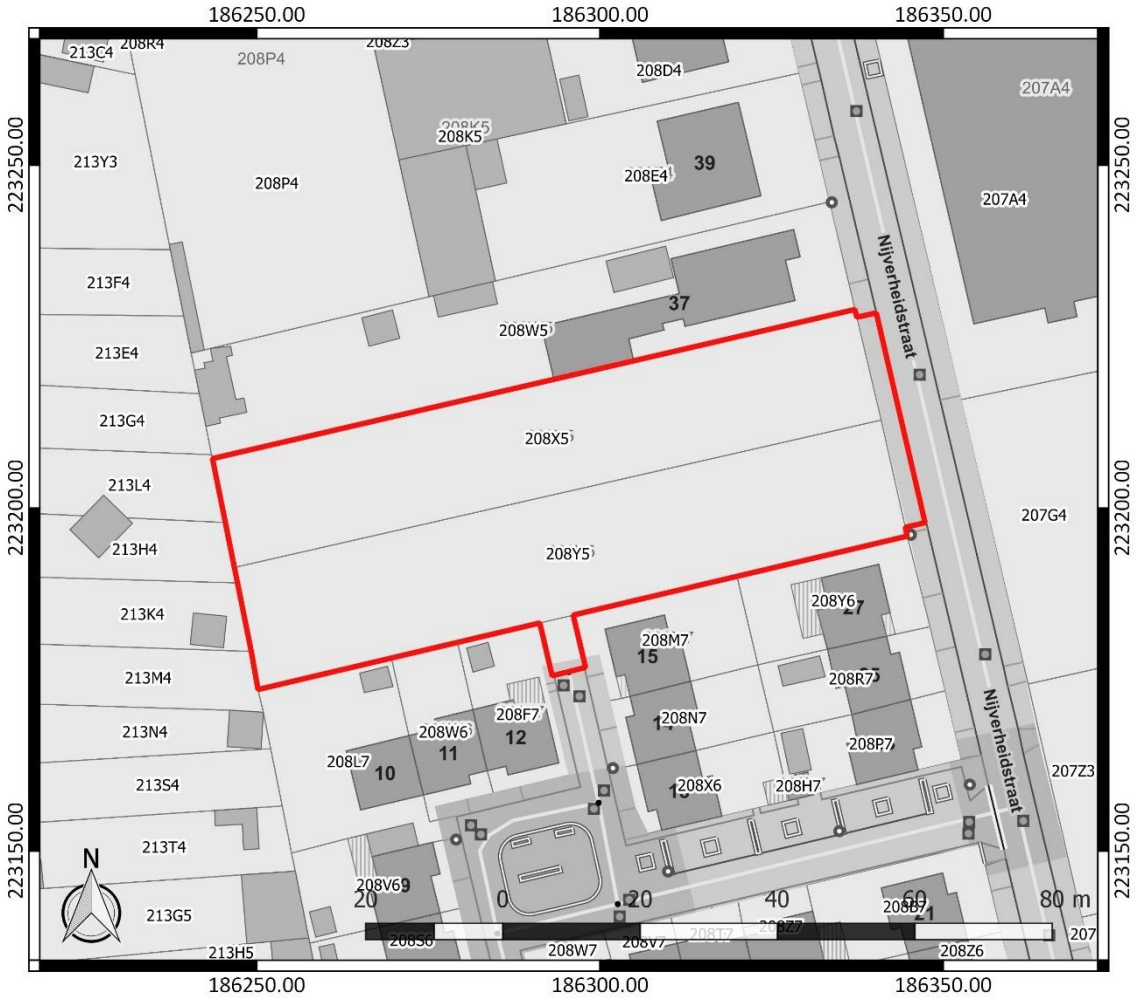

Figuur 2: Zone afgebakend voor verder vooronderzoek, weergegeven op het GRB (www.geopunt.be)

Onderzoekstechnieken

De verstoringsdiepte van de verschillende bodemingrepen varieert en ligt nog niet voor alle ingrepen vast. Daarom dient het bodemarchief onderzocht te worden totdat alle aardkundige eenheden onderzocht zijn waarin archeologische sites in primaire positie kunnen voorkomen, die relevant zijn voor de vraagstellingen van het onderzoek.

Sloop

Voor aanvang van het proefsleuvenonderzoek dient de aanwezige te verwijderen verharding gesloopt te worden. De uitbraak van verhardingen en andere ondergrondse massieven dient te gebeuren onder begeleiding van een archeoloog.

Proefsleuven

Voor de gehanteerde onderzoekstechnieken is hoofdstuk 8.6 van de Code van Goede Praktijk van toepassing. Er wordt gewerkt met continue, parallelle proefsleuven. In dat geval heeft het gebruik van 2 m brede sleuven met een tussenafstand van 15 m een hogere trefkans dan 4 m brede sleuven met een tussenafstand van 20 m.[1] De aangelegde proefsleuven dienen een breedte van 2 m te hebben.

De proefsleuven hebben een maximale tussenafstand van middelpunt tot middelpunt van 15 m. De beoogde oppervlakte die onderzocht dient te worden door middel van proefsleuven, bedraagt minimaal 10 %. Dit wordt behaald aan de hand van het vooropgestelde sleuvenplan, dat voorziet in 179 lopende m proefsleuven.

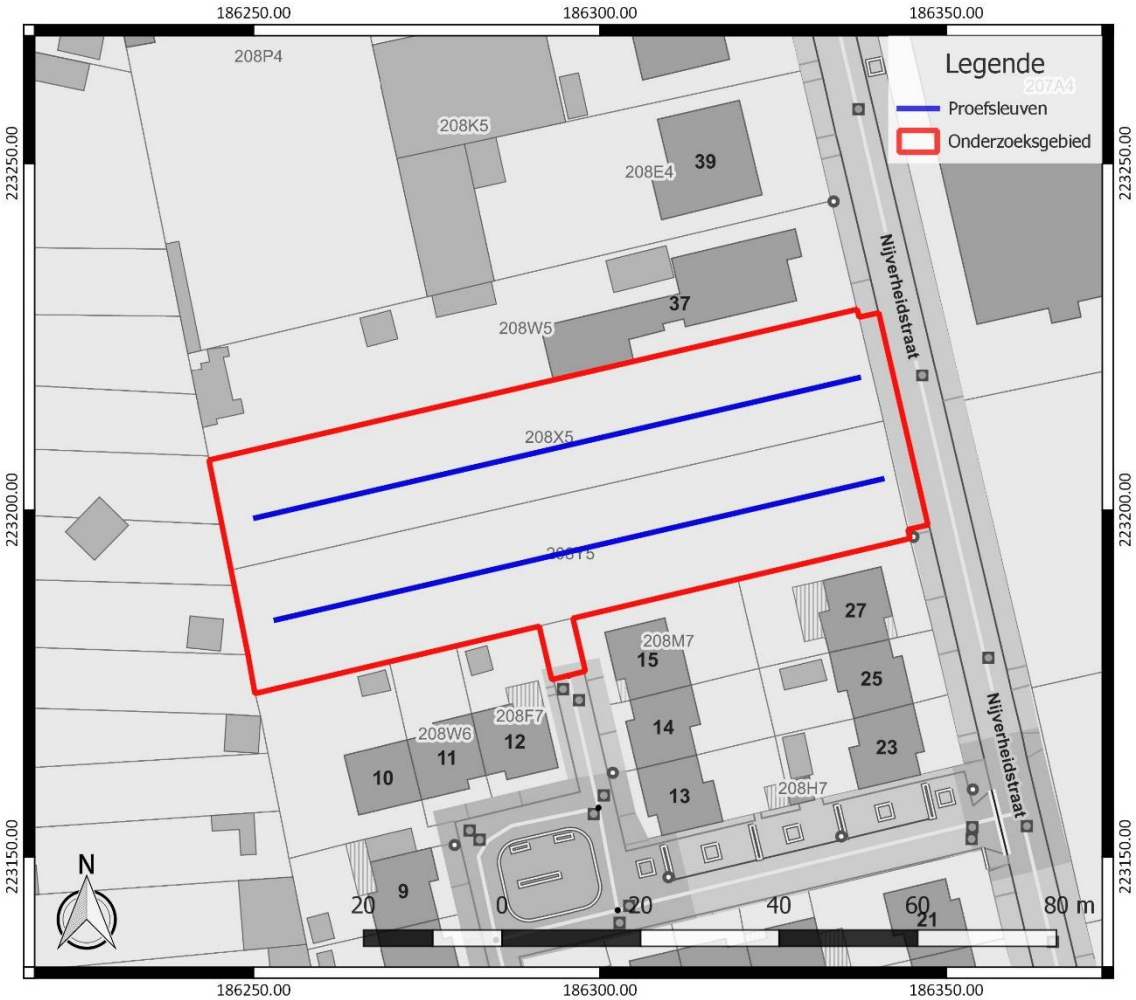

Figuur 3: Inplanting van de proefsleuven (blauw), binnen het onderzoeksgebied (rood), weergegeven op het GRB (www.geopunt.be)

Voor een goede selectie moeten de proefsleuven aangevuld worden met kijkvensters en/of dwarssleuven. De oppervlakte hiervan bedraagt minimaal 2,5 % van het onderzoeksgebied. De zijden van de kijkvensters meten maximaal 13 x 13 m. De kijkvensters en/of dwarssleuven moeten voldoende groot zijn om de onderzoeksvragen te kunnen beantwoorden.

[1] Haneca *et al.* 2016, 48

De topografie van het terrein loopt licht af in oostnoordoostelijke en in westzuidwestelijke richting. Het is daarom het meest aangewezen om de proefsleuven aan te leggen met een oostnoordoost-westzuidwest oriëntatie, rekening houdend met de oriëntatie van de grenzen van de zone die onderzocht dient te worden aan de hand van proefsleuven. Op die manier kan het proefsleuvenonderzoek efficiënt uitgevoerd worden.

Na uitvoering van het proefsleuvenonderzoek dient een evaluatie gemaakt te worden van de eventuele aanwezigheid van relevante archeologische sporen en een relevante archeologische vindplaats. Dit kan resulteren in een programma van maatregelen voor een opgraving. Dit houdt in het uitvoeren van veldwerk, de uitwerking van de opgravingsresultaten en indien dit aan de orde is, het uitvoeren van natuurwetenschappelijk onderzoek en conservatie.

Voorziene afwijkingen ten aanzien van de Code van Goede Praktijk

Er zijn op dit moment geen afwijkingen voorzien ten aanzien van de Code van Goede Praktijk.

Bibliografie

Haneca, K./S. Debruyne/S. Vanhoutte/A. Ervynck, 2016: Archeologisch vooronderzoek met proefsleuven. Op zoek naar een optimale strategie, Brussel.