



Archeologienota

Ieper, Noorderring N38

Deel 2: Programma van Maatregelen

Inhoud

1	Administratieve gegevens	1
2	Overzicht maatregelen.....	2
3	Gemotiveerd advies.....	3
3.1	Datering en interpretatie onderzoeksterrein	3
3.2	Waardering archeologische vindplaatsen	3
3.3	Impactbepaling	3
3.4	Bepalingen van de maatregelen	5
3.4.1	Kennispotentieel verder (voor)onderzoek	5
3.4.2	Volledigheid van het vooronderzoek.....	5
3.4.3	Keuze verder vooronderzoek	5
4	Programma van Maatregelen	7
4.1	Administratieve gegevens advieszone.....	7
4.2	Onderzoeksopdracht	7
4.2.1	Afbakening onderzoeksterrein	7
4.2.2	Onderzoeksdoelstellingen.....	8
4.2.3	Onderzoeksvragen	8
4.3	Maatregelen landschappelijk bodemonderzoek.....	9
4.3.1	Methoden en technieken.....	9
4.3.2	Potentieel vervolgtraject	10
4.3.3	Eventuele afwijkende methodiek.....	11
4.4	Maatregelen archeologisch booronderzoek	12
4.4.1	Methoden en technieken.....	12
4.4.2	Eventuele afwijkende methodiek.....	16
4.5	Maatregelen proefsleuvenonderzoek	17
4.5.1	Methoden en technieken.....	17
4.5.2	Eventuele afwijkende methodiek.....	19
4.6	Voorziene afwijkingen ten aanzien van de Code van Goede Praktijk.....	20
4.7	Veiligheidsmaatregelen	20
4.8	Potentieel vervolgtraject na archeologisch vooronderzoek.....	21
5	Lijsten.....	22
5.1	Plannenlijst.....	22
5.2	Tabellenlijst	22
6	Bibliografie	23

1 Administratieve gegevens

Algemeen

Naam site	Ieper, Noorderring N38
Ligging	Thv Noorderring, Hogeziekenweg en Briekestraat, deelgemeentes Boezinge en Sint-Jan, gemeente Ieper, provincie West-Vlaanderen
Kadaster	Gemeente Ieper, Afdeling 5 Boezinge, Sectie B, Percelen 1070A, 1069A, 1068A, 1067A (partim), 1073B (partim) Gemeente Ieper, Afdeling 6 Sint-Jan, Sectie B, Percelen 333B (partim), 134A (partim), 133 (partim), 132, 131
Projectnummer BAAC Vlaanderen	2023-0063
Reeds uitgevoerd vooronderzoek	Bureauonderzoek (2022K217)
Bewaarplaats archief	Nvt

Actoren

Auteur	Kirsten Note
Betrokken actoren	Nvt
Betrokken derden	Jan Decorte (CO7)

Plangebied

Oppervlakte plangebied	69687 m ²
Oppervlakte advieszone	15040 m ²
Kartering gewestplan	Agrarische gebieden (0900)

2 Overzicht maatregelen

Advies	Oppervlak / aantal	Tijdstip	Voorwaarde
Landschappelijke boringen	12 boringen		Aktename van de archeologienota
Verkennde archeologische boringen	Afhankelijk van de resultaten van het landschappelijk booronderzoek	Na positief advies van het landschappelijk booronderzoek	Voldoende intact bewaarde bodem [1]
Waarderende archeologische boringen	Afhankelijk van de resultaten van het verkennend archeologisch booronderzoek	Na positief advies van het verkennend archeologisch booronderzoek	Artefact(en)/indicatoren in minstens één boring in het verkennend archeologisch booronderzoek [2]
Proefputten ivf steentijd artefactensites	Afhankelijk van de resultaten van het waarderend archeologisch booronderzoek	Na positief advies van het waarderend archeologisch booronderzoek	Enkel indien op basis van voorgaande stappen niet afdoende mogelijk is een begrenzing van aangetroffen cluster(s) af te lijnen
Proefsleuven/-putten	Ca. 12,5% van 15040 m ²	Na positief advies landschappelijk bodemonderzoek en negatief steentijdpotentieel of na afloop van het steentijdonderzoek	

[1] Hiermee hoeft niet per definitie een volledig ongeroerde bodem te worden bedoeld. Indien geen grootschalige aftopping, of herhaaldelijke diepploeging van het bodemprofiel heeft plaatsgevonden, is de kans nog altijd bestaande dat steentijdresten min of meer in hun oorspronkelijke positie bewaard zijn gebleven. Ook licht afgetopte of aangeploegde steentijdsites kunnen nog relevante kenniswinst opleveren. Het afwegen van de gaafheid van het bodemprofiel is aan de erkend archeoloog in nauwe samenspraak met de aardkundige die het landschappelijk bodemonderzoek uitvoerde.

[2] Een archeologische indicator kan bestaan uit onder meer vuursteenartefacten en/of -bewerkingsafval, (verbrand) bot, (verkoelde) hazelnootdoppen, (verkoold) graan, verbrande leem of handgevormd aardewerk. Indien vuursteen of aardewerk is aangetroffen, dient vanaf één aangetroffen stuk door een senior-specialist steentijdonderzoek een beslissing genomen te worden omtrent verdere stappen gaande van verkennende/waarderende boringen, proefputten of geen vervolgonderzoek.

3 Gemotiveerd advies

3.1 Datering en interpretatie onderzoeksterrein

Op basis van de resultaten van het assessmentonderzoek kan al een eerste inschatting gemaakt worden van een datering van het plangebied. Aan de hand van de cartografische bronnen en de CAI-kaart kan aangetoond worden dat er een indicatie is voor menselijke aanwezigheid in de omgeving van het plangebied in het verleden en dit mogelijk vanaf de prehistorie tot de Eerste Wereldoorlog.

Het plangebied behoort tot leper. Bij veldprospecties en opgravingen werden voornamelijk sporen uit de Romeinse periode en middeleeuwen aangetroffen, maar door de ligging van het plangebied kan een occupatie vanaf de prehistorie niet worden uitgesloten. Het plangebied situeert zich in de vallei van de Zwaanhofbeek. Hoewel er meerdere archeologische waarden in de onmiddellijke omgeving zijn geattesteerd, is er geen informatie voor het plangebied zelf gekend.

Op de historische kaarten is te zien dat het plangebied wellicht tot in de Eerste Wereldoorlog onbebouwd is gebleven. Er bevinden zich met aan zekerheid grenzende waarschijnlijkheid wel sporen van de Eerste Wereldoorlog binnen het plangebied, maar het kan niet met zekerheid worden gesteld of deze al dan niet reeds zijn vernield door latere beschietingen of landbouwactiviteiten.

3.2 Waardering archeologische vindplaatsen

Aan de hand van de historische informatie en het kaartmateriaal kan niet met zekerheid gezegd worden of er archeologische waarden in het plangebied aanwezig zijn. Met aan zekerheid grenzende waarschijnlijkheid kan wel gesteld worden dat er zich waarden uit de Eerste Wereldoorlog zullen bevinden binnen het plangebied. Ook zijn er mogelijk waarden uit de Romeinse periode en middeleeuwen te situeren, gebaseerd op de omliggende CAI waarden. Ook waarden uit oudere perioden en mogelijk de prehistorie vallen niet uit te sluiten.

3.3 Impactbepaling

Algemeen

De opdrachtgever plant op het terrein de aanbouw van twee nieuwe windturbines met bijbehorende werfinrichtingen en een verbindende kabel tussen beide turbines. Hierbij worden eventueel in het plangebied aanwezige archeologische waarden mogelijk vernietigd. De aard en omvang van de ingrepen worden hieronder beschreven.

Impactanalyse

- Windturbines

De geplande werken betreffen voornamelijk het aanbouwen van twee nieuwe windturbines, waarrond telkens ook een werfzone wordt voorzien. De windturbines hebben elk een oppervlakte van ca. 500 m² en zullen aangelegd worden met een ingreep in de bodem tot 3 m diep. De windturbines worden aangelegd op een ondergronds platform en met ondergrondse schuine paalfunderingen.

- Verharding

Rondom de windturbines wordt zowel permanente als tijdelijke verharding voorzien. Bij de westelijke windturbine wordt ten westen van de turbine zelf een permanent platform aangelegd met een toegangsweg van 3 m breed, en een tijdelijk en veel groter platform en tijdelijke toegangsweg van 6 m

breed ten noorden en zuiden, beiden voor een totale oppervlakte van 7925 m². Bij de oostelijke windturbine worden eveneens een permanente en tijdelijke werfinrichting voorzien, waarbij de permanente toegangsweg en platform een kleinere versie zullen zijn van de tijdelijke werfinrichtingen. Deze zijn goed voor 6016 m² aan geplande ingrepen.

De verhardingen worden aangelegd met geotextiel, geogrid en betonpuin en zullen over het algemeen een bodemingreep van 60 cm bevatten.

- Kabel

Tussen beide windturbines wordt een kabel aangelegd die ondergronds zal lopen op 1,20 m diepte. In totaal bedraagt de oppervlakte van de kabel 848 m². Ter hoogte van de perceelsgrachten wordt de kabel aangelegd door middel van een gestuurde boring.

- Transformator en middenspanningscabine

In het westelijk gedeelte van het plangebied worden een transformator en middenspanningscabine voorzien, respectievelijk op 26 m² en 34 m². De bodemingrepen zijn significant (1,27 en 2,33 m), maar dus zeer beperkt in oppervlakte.

Tabel 1: Overzicht geplande ingrepen

INGREEP	Diepte	Oppervlakte
<i>Windturbines</i>	300 cm + 30 cm buffer	1015 m ²
<i>Verharding</i>	60 cm + 30 cm buffer	13986 m ²
<i>Kabel</i>	120 cm + 30 cm buffer	848 m ²
<i>Transformator</i>	127 cm + 30 cm buffer	26 m ²
<i>Cabine</i>	233 cm + 30 cm buffer	34 m ²

3.4 Bepalingen van de maatregelen

3.4.1 Kennispotentieel verder (voor)onderzoek

Naast het inschatten van de archeologische verwachting is het belangrijk om het potentieel op kennisvermeerdering nader te bekijken. Dit wil zeggen dat geanalyseerd wordt in welke mate het uit te voeren onderzoek kan bijdragen tot concrete kenniswinst.

Indien binnen het plangebied archeologische vondsten, sporen of structuren aan het licht komen uit de steentijden, Romeinse periode, middeleeuwen of Eerste Wereldoorlog kan dit een grote vermeerdering zijn van kennis, niet alleen voor het plangebied maar ook voor de directe omgeving. Hetzelfde geldt voor vondsten, sporen en structuren uit andere periodes waarvoor nog geen directe aanleiding bestaat.

De geplande werken zullen over het algemeen de ondergrond verstoren. Het kennispotentieel ter hoogte van het nieuwe kabeltracé wordt echter laag ingeschat door het zeer lineaire tracé, aangetroffen sporen kunnen weinig tot niet geëxtrapoleerd worden. Voor de permanente weg van 3 m breed wordt het steentijdpotentieel ook eerder als laag ingeschat, eveneens door de geringe breedte. De tijdelijke weg van 6 m breed wordt wel opgenomen in het steentijdonderzoek.

3.4.2 Volledigheid van het vooronderzoek

Op basis van het uitgevoerde archeologisch vooronderzoek is er onvoldoende informatie over de aanwezigheid van een archeologische site. Het kennispotentieel kon voldoende bepaald worden. Volgens de beslissingsboom voor verder archeologisch vooronderzoek¹ is verder vooronderzoek aangewezen. Aangezien het een archeologienota in uitgesteld traject betreft, kon enkel een bureauonderzoek worden uitgevoerd en is het vooronderzoek nog niet volledig.

3.4.3 Keuze verder vooronderzoek

Tabel 2: Overzicht van de keuze onderzoeksmethode.

METHODE	MOGELIJK	NUTTIG	SCHADELIJK	NOODZAKELIJK	MOTIVATIE
LANDSCHAPPELIJK BODEMONDERZOEK	NEE	JA	NEE	JA	DIENT TE GEBEUREN OM EEN ARCHEOLOGISCH NIVEAU TE BEPALEN, DE TOESTAND VAN DE BODEM NA TE GAAN EN OF ER NOG STEENTIJDPOTENTIEEL IS.
VERKENNEND/WAARDEREND BOORONDERZOEK	NEE	MISSCHIEN	MISSCHIEN	MISSCHIEN	AFHANKELIJK VAN DE RESULTATEN VAN HET LANDSCHAPPELIJK BODEMONDERZOEK

¹ AGENTSCHAP ONROEREND ERFGOED 2020 fig.3

PROEFPUTTEN- ONDERZOEK STEENTIJD	NEE	JA	NEE	JA	AFHANKELIJK VAN DE RESULTATEN VAN HET LANDSCHAPPELIJK BODEMONDERZOEK
PROEFSLEUVEN/ PROEFPUTTEN ONDERZOEK	NEE	JA	NEE	JA	AFHANKELIJK VAN DE RESULTATEN VAN HET LANDSCHAPPELIJK BODEMONDERZOEK

De geplande werken gaan het eventuele archeologische niveau vernietigen. In eerste instantie dient een landschappelijk bodemonderzoek uitgevoerd te worden om na te gaan wat de toestand van de bodem is, of er nog steentijdpotentieel is en op welk niveau archeologische lagen aangetroffen kunnen worden. Indien de bodem volledig verstoord is tot de maximale geplande diepte-ingrepen (buffer ingrepen), dient geen verder onderzoek meer te gebeuren.

4 Programma van Maatregelen

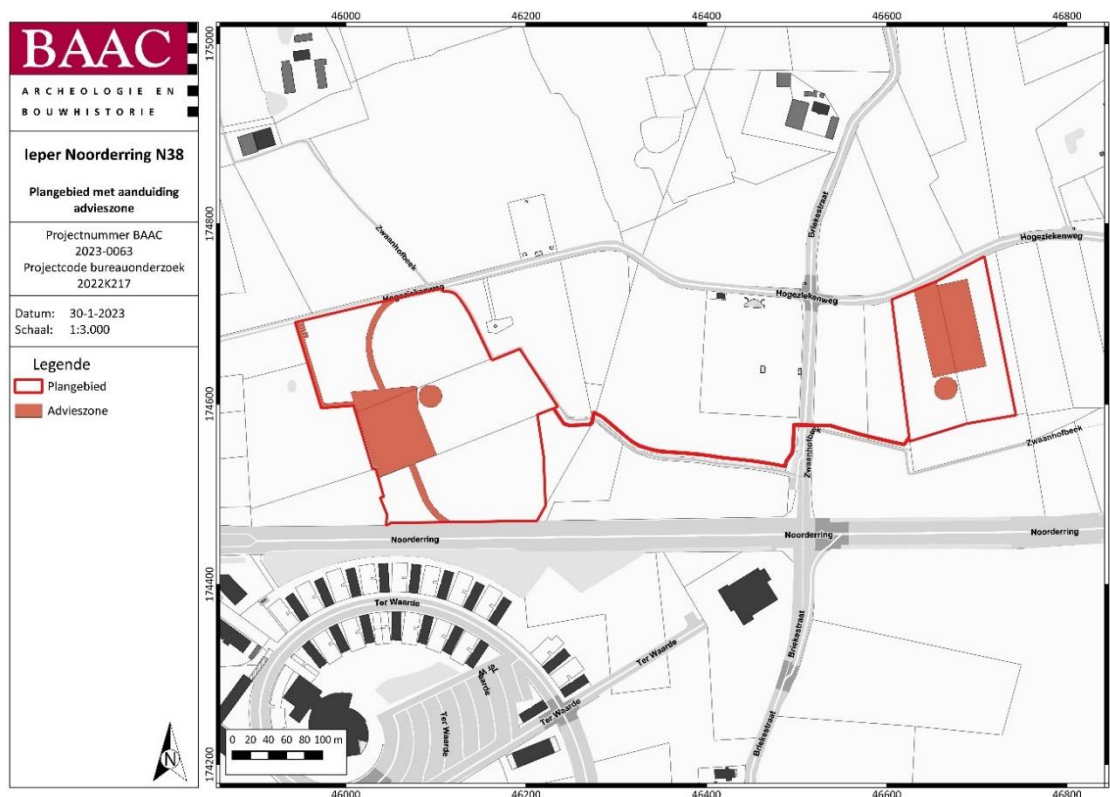
4.1 Administratieve gegevens advieszone

Naam site	Ieper, Noorderring N38		
Ligging	Thv Noorderring, Hogeziekenweg en Briekestraat, deelgemeentes Boezinge en Sint-Jan, gemeente Ieper, provincie West-Vlaanderen		
Kadaster	Gemeente Ieper, Afdeling 5 Boezinge, Sectie B, Percelen 1070A, 1069A, 1068A Gemeente Ieper, Afdeling 6 Sint-Jan, Sectie B, Percelen 132, 131		
Coördinaten	Noordwest:	x: 45943,744	y: 174763,920
	Noordoost:	x: 46743,380	y: 174763,920
	Zuidwest:	x: 45943,744	y: 174465,420
	Zuidoost:	x: 46743,380	y: 174465,420
Oppervlakte advieszone	15040 m ²		

4.2 Onderzoeksopdracht

4.2.1 Afbakening onderzoeksterrein

Het onderzoeksterrein wordt afgebakend ter hoogte van de geplande werken.



Plan 1: Plangebied met afbakening van de zone voor verder vooronderzoek (digitaal; 1:1; 30.01.2023)

4.2.2 Onderzoeksdoelstellingen

De doelstellingen van het verder vooronderzoek zijn dezelfde als de algemene doelstellingen van het vooronderzoek, zijnde het vaststellen van de aan- of afwezigheid van een archeologische site en de karakteristieken en bewaringstoestand van deze site, alsook een analyse van de relatie met het landschap, de waarde en de impact van de geplande werken.

4.2.3 Onderzoeksvragen

Bodem en paleolandschap

- Welke bodemhorizonten worden in de boringen of profielen aangetroffen en wat is de genese ervan? Welke zijn de bodemprocessen die hiermee geassocieerd worden?
- Vertegenwoordigen deze horizonten relevante archeologische niveaus?
- Indien deze horizonten relevante archeologische niveaus omvatten:
 - o Wat is de aard van dit niveau?
 - o Heeft dit niveau een duidelijke begrenzing?
 - o Wat is de bewaringstoestand van dit niveau?
 - o Wat is de impact van de geplande graafwerken op dit niveau?

Archeologische boringen

- Zijn er steentijdartefacten aanwezig?
- Is er een clustering in de steentijdartefacten aan te wijzen?
- Wat zijn de grenzen van de ruimtelijke spreiding(en) van de steentijdartefacten?
- Wat is de datering van de artefacten?

Sporenbestand

- Zijn er sporen aanwezig? Zo ja, geef een beknopte omschrijving.
- Zijn de sporen natuurlijk of antropogeen?
- Hoe is de bewaringstoestand van de sporen?
- Maken de sporen deel uit van één of meerdere structuren?
- Behoren de sporen tot één of meerdere periodes?
- Kunnen archeologische vindplaatsen in tijd, ruimte en functie afgebakend worden (incl. de argumentatie)?
- Wat is de vastgestelde en verwachte bewaringstoestand van elke archeologische vindplaats?
- Wat is de waarde van elke vastgestelde archeologische vindplaats?

Verder archeologisch onderzoek

- Wat is de potentiële impact van de geplande ruimtelijke ontwikkeling op de waardevolle archeologische vindplaatsen?
- Voor waardevolle archeologische vindplaatsen die bedreigd worden door de geplande ruimtelijke ontwikkeling: hoe kan deze bedreiging weggenomen of verminderd worden (maatregelen behoud in situ)?

- Voor waardevolle archeologische vindplaatsen die bedreigd worden door de geplande ruimtelijke ontwikkeling en die niet in situ bewaard kunnen blijven:
 - o Wat is de ruimtelijke afbakening (in drie dimensies) van de zones voor vervolgonderzoek?
 - o Welke aspecten verdienen bijzondere aandacht, zowel vanuit methodologie als aanpak voor het vervolgonderzoek?
 - o Welke vraagstellingen zijn voor vervolgonderzoek relevant?
 - o Zijn er voor de beantwoording van deze vraagstellingen natuurwetenschappelijke onderzoeken nodig? Zo ja, welke type staalnames zijn hiervoor noodzakelijk en in welke hoeveelheid?

Specifieke vragen Eerste Wereldoorlog

- Zijn er sporen uit de Eerste Wereldoorlog te vinden binnen het plangebied?
- Zo ja, welke?
- Kunnen deze sporen gelinkt worden aan een bepaalde periode binnen de oorlog?
 - o Zo ja, kunnen ze aan een specifieke slag worden toegeschreven?
- Zijn er gesneuvelden aanwezig binnen het plangebied?
 - o Zo ja, om welke nationaliteit gaat het?
 - o Kunnen de gesneuvelden gelinkt worden aan een bepaalde periode of slag binnen de oorlog?
 - o Kan de doodsoorzaak achterhaald worden?
 - o Zijn er kansen op het achterhalen van de identiteit van de gesneuvelde?

4.3 Maatregelen landschappelijk bodemonderzoek

4.3.1 Methoden en technieken

Algemene bepalingen

Voor de *algemene bepalingen* wordt verwezen naar de desbetreffende hoofdstukken in de Code Goede Praktijk.²

Specifieke methodologie

Inplanting

Rekening houdende met de natuurlijke, archeologische en technische omstandigheden werden de boringen zo gelijkmatig mogelijk over het areaal van de geplande verstoring verspreid.

Er worden verspreid over het plangebied 12 boringen uitgevoerd.

Wordt één van de boringen als verstoord geïnterpreteerd, dan dient de grootte van deze verstoring in kaart te worden gebracht.

² AGENTSCHAP ONROEREND ERFGOED 2020.

Type en diameter van de grondboor

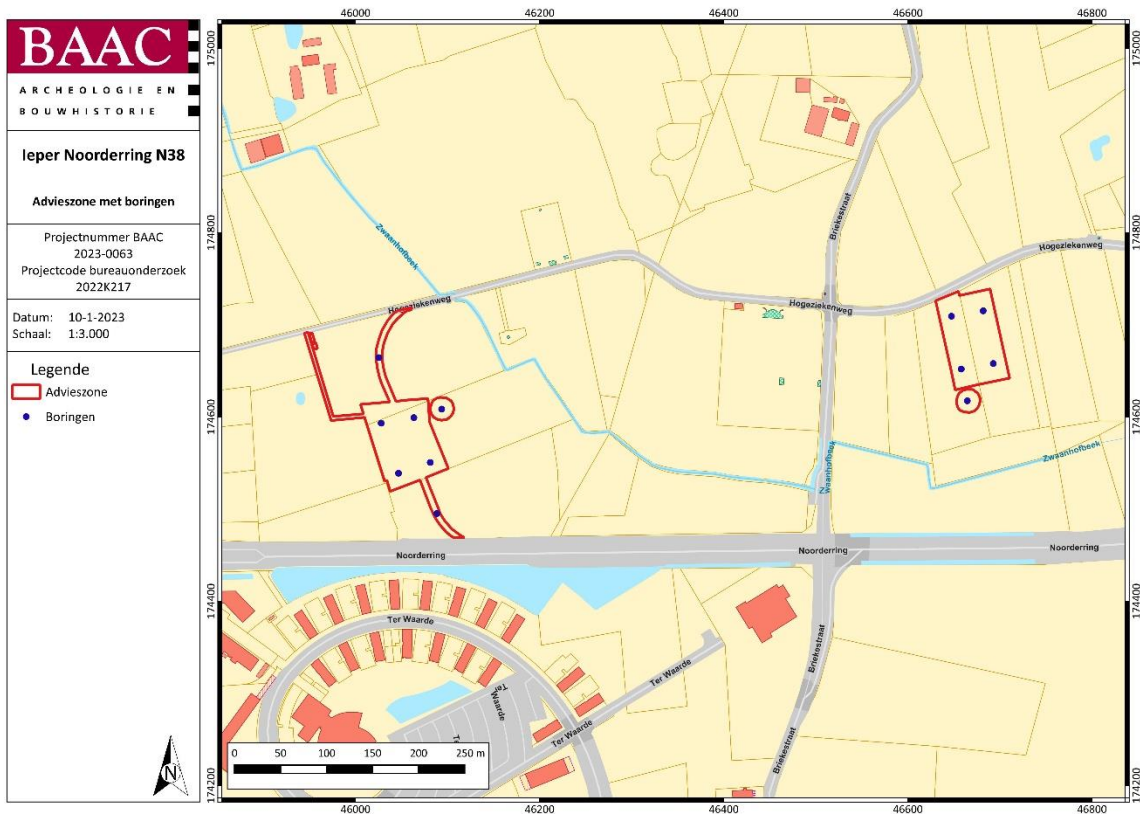
De boringen worden handmatig uitgevoerd met een (combi)boor van het type Edelman met een diameter van 7 cm.

Boordiepte

Er worden geen afwijkingen voorzien ten opzichte van de algemene methodiek. Er wordt geboord totdat het boorprofiel alle aardkundige eenheden omvat waarin archeologische sites in stratigrafisch primaire positie kunnen voorkomen die relevant zijn voor de vragenstellingen van het onderzoek.

Verwerking en interpretatie

De boringen worden per laag of horizont lithologisch en bodemkundig beschreven. Belangrijke bodemeigenschappen, zoals textuur, bodemstructuur, oxidoreductie, kalkgehalte, biologische processen, chemische processen, mineralogische processen en bodemhorizonten worden gedetermineerd en beschreven. De beschrijving van de boringen gebeurt conform de *FAO guidelines for soil description* en de Code van Goede Praktijk.



Plan 2: Inplantingsplan landschappelijke boringen (digitaal; 1:1; 10.01.2023)

4.3.2 Potentieel vervolgtraject

Op basis van de resultaten van het landschappelijk bodemonderzoek wordt een verder onderzoekstraject uitgestippeld. Dit onderzoek wordt ook uitgevoerd in uitgesteld traject. De maatregelen voor dit onderzoek zijn opgenomen in volgende hoofdstukken. Bij de keuze voor een vervolgtraject wordt beroep gedaan op volgende criteria:

- Indien de bodemopbouw **geen archeologisch niveau** omvat: **geen verder onderzoek**
- Indien sprake is van **een voldoende intacte bodemopbouw³ of begraven bodems met potentieel op intact bewaarde artefactensites uit de steentijden: verder vooronderzoek naar dit steentijdpotentieel** (dit bestaat uit verkennend archeologisch booronderzoek, waarderend archeologisch booronderzoek en/of proefputten in het kader van steentijdonderzoek), voorafgaand aan proefsleuvenonderzoek.
- Bij aanwezigheid van zones zonder potentieel op **intact bewaarde artefactensites uit de steentijden maar met een archeologisch niveau: proefsleuven** in deze zones.

Daarnaast is het al of niet uitvoeren van verder onderzoek ook afhankelijk van de diepte waarop het archeologisch niveau gelegen is. Indien dit namelijk dieper ligt dan de geplande ingrepen, buffer inclusief, dan zal verder onderzoek niet geadviseerd worden, aangezien eventueel aanwezige waarden in dat geval niet verstoord zullen worden.

Na elke stap in het traject van het verdere archeologisch onderzoek dient bijgevolg opnieuw een afweging gemaakt te worden indien en in welke afgebakende zone verder archeologisch (voor)onderzoek dient plaats te vinden en dit op basis van de resultaten van het voorgaande onderzoek in combinatie met de impactbepaling, zoals voorzien in hoofdstuk 3.3.

4.3.3 Eventuele afwijkende methodiek

In regel wordt het boorgrid gezet zoals voorgesteld in de specifieke methodologie. Indien bepaalde omstandigheden een afwijkende methodologie of techniek vereisen, wordt dit door de erkende archeoloog gemotiveerd in de nota.

³ Met voldoende intacte bodem wordt hier een bodem bedoeld die niet met regelmaat gediëpploegd is, en niet zo sterk afgetopt of dusdanig vergraven door recente ingrepen dat alle archeologisch relevante niveaus verdwenen zijn. Indien geen of nauwelijks bodemvorming heeft plaatsgevonden, wil dat niet zeggen dat een bodem niet (deels) intact kan zijn. Hiermee dient rekening te worden gehouden wanneer de beslissing aangaande het wel of niet uitvoeren van archeologische boringen wordt genomen.

Het -al dan niet- aantreffen van archeologische indicatoren in de boringen kan leiden tot diverse beslissingen. Een archeologische indicator kan bestaan uit onder meer vuursteenartefacten, (verbrand) bot, (verkoalde) hazelnootdoppen, (verkoold) graan, verbrande leem of handgevormd aardewerk. Vanaf dat er één archeologische indicator wordt aangetroffen neemt een senior-specialist steentijdonderzoek een beslissing omtrent verdere stappen, gaande van verkennende/waarderende boringen tot proefputten i.f.v. steentijdonderzoek of geen vervolgonderzoek.

4.4 Maatregelen archeologisch booronderzoek

4.4.1 Methoden en technieken

Algemene bepalingen

Het archeologisch booronderzoek valt uiteen in twee onderzoeksfases: het **verkennend archeologisch booronderzoek (VAB)** en het **waarderend archeologisch booronderzoek (WAB)**. Het doel van het vooronderzoek met ingreep in de bodem in de vorm van verkennende archeologische boringen is een archeologische evaluatie van dat deel van het terrein dat op basis van de resultaten van het bureauonderzoek een grote kans heeft op het aantreffen van steentijdwaarden en waar bovendien volgens het landschappelijk bodemonderzoek een intacte bodem aanwezig is. Het doel van het vooronderzoek met ingreep in de bodem in de vorm van waarderende archeologische boringen is de reeds opgespoorde sites door middel van boringen verder te evalueren.

Voor de *algemene bepalingen* wordt verwezen naar de desbetreffende hoofdstukken in de Code Goede Praktijk.⁴

Fasering Archeologisch Booronderzoek

Algemeen

In ideale omstandigheden doorloopt het archeologisch booronderzoek twee fases. In de eerste fase (**verkennende archeologisch boringen**) tracht men de aanwezige vindplaatsen op te sporen door in een relatief ruim driehoeksgrid te bemonsteren; standaard is dit 10 x 12 m. In de tweede fase (**waarderende archeologisch boringen**) worden de eventueel getroffen vindplaatsen verder geëvalueerd door het grid te vernauwen naar 5 x 6 m. Hierdoor verkrijgt men niet alleen een beter beeld van de omvang en de gaafheid van de vindplaats(en); in een aantal gevallen is het zelfs mogelijk een eerste, voorlopige, datering naar voor te schuiven. De trefkans van goed dateerbare, periode specifieke, artefacten bij booronderzoek is echter vrij klein. Het is dan ook niet abnormaal dat er nog een fase van testputten volgt, met name bij een diffuse vondstspreading, voor men overgaat tot een eventuele vrijgave, opgraving of bescherming van de vindplaats(en).⁵

Er wordt van uitgegaan dat het merendeel van de te verwachten vindplaatsen enerzijds bestaat uit kleine, kortstondig bewoonde, kampementen van jagers-verzamelaars. Deze zijn niet veel groter dan 15-25 m².⁶ Grotere vondstconcentraties (ca. 50-200 m²) blijken vaak te zijn opgebouwd uit meerdere, al dan niet gedeeltelijk overlappende, kleinere concentraties.⁷ Anderzijds zijn er de huisplaatsen van de eerste agrarische gemeenschappen, bestaande uit een woonhuis en een erf waarop soms bijgebouwen staan. Deze zijn mogelijk voor langere tijd bewoond en bezitten een oppervlakte in de orde van 500-2000 m².⁸

Kort samengevat: grotere nederzettingen en palimpsestsituaties/verblijfplaatsen zijn bij een gebruik van een 10 x 12 m boorgrid op te sporen; voor kleinere, kortstondig bewoonde occupaties (die een zeer groot onderzoekspotentieel bezitten op vlak van de ruimtelijke analyse en typonomie) is een 5 x 6 m boorgrid noodzakelijk. Bovendien volstaan één of enkele geclusterde positieve boorlocaties (met een relatief gaaf bodemprofiel) voor het opsporen van een vuursteenvindplaats.

⁴ AGENTSCHAP ONROEREND ERFGOED 2020.

⁵ Zie o.m. PERDAEN et al. 2011.

⁶ Zie o.m. CROMBÉ et al. 2003; DE BIE 1999; DEPRAETERE et al. 2007; DEPRAETERE et al. 2008; LOUWAGIE et al. 2005.

⁷ CROMBÉ 2006.

⁸ TOL et al. 2004 p.70

Onderzoeksproces

Een eerste stap binnen het onderzoeksproces is de uitvoer van het verkennend archeologisch booronderzoek. Naar aanleiding van het archeologisch verkennend booronderzoek zijn volgende vervolgtrajecten⁹ mogelijk:

- Indien **archeologische indicatoren**¹⁰ worden aangetroffen en indien de **bodembewaring** ter plaatse voldoende goed is: uitvoer **waarderend archeologisch booronderzoek** op deze (sub)locatie(s) en/of **proefputtenonderzoek in functie van een prehistorische artefactensite** (zie CGP v4, hoofdstuk 8.7, blz 78 ev.) en/of indien de onderzoeksvragen van het vooronderzoek reeds beantwoord kunnen worden **opgraving in functie van een prehistorische artefactensite** (zie CGP v4, hoofdstuk 18, blz 162 ev.), gevolgd door proefsleuvenonderzoek (zie CGP v4, hoofdstuk 8.6, blz 65 ev.).
- Indien **geen archeologische indicatoren** voor steentijd aangetroffen worden of indien de **bodembewaring ter plaatse onvoldoende** is: **proefsleuvenonderzoek** (zie CGP v4, hoofdstuk 8.6, blz 65 ev.).

Daarnaast is het al of niet uitvoeren van verder onderzoek ook afhankelijk van de diepte waarop het archeologisch niveau gelegen is. Indien dit namelijk dieper ligt dan de geplande ingrepen, buffer inclusief, dan zal verder onderzoek niet geadviseerd worden, aangezien eventueel aanwezige waarden in dat geval niet verstoord zullen worden.

Na elke stap in het traject van het verdere archeologisch onderzoek dient bijgevolg opnieuw een afweging gemaakt te worden indien en in welke afgebakende zone verder archeologisch (voor)onderzoek dient plaats te vinden en dit op basis van de resultaten van het voorgaande onderzoek in combinatie met de impactbepaling, zoals voorzien in hoofdstuk 3.3.

Specifieke methode verkennend archeologisch booronderzoek

Inplanting

De keuze van het grid en de resolutie is gebaseerd op de resultaten van het reeds uitgevoerde vooronderzoek zonder ingreep in de bodem en gemotiveerd in dit PvM. Aangezien steentijd artefactensites bewaard kunnen zijn, bedraagt de resolutie 10 bij 12 m. Hierbij is 10 m de afstand tussen de raaien en 12 m de afstand tussen de boringen in een raai. De boringen worden geplaatst in een regelmatig en verspringend driehoeksgrid.

Type en diameter van de grondboor

De gebruikte (combi)boor is van het type Edelman en heeft een boorkop van minstens 12 cm.

⁹ Hierbij wordt uiteraard rekening gehouden met eerder onderzoekscriteria opgenomen in 4.3.2 Potentieel vervolgt traject.

¹⁰ Er bestaan primaire en secundaire archeologische indicatoren. In de eerste categorie vallen onder meer vuursteenartefacten en -bewerkingsafval en handgevormd aardewerk. Het betreft met andere woorden zaken die onomstotelijk een antropogene oorsprong hebben. Secundaire indicatoren als (verbrand) bot, (verkoalde) hazelnootdoppen, (verkoold) graan en verbrande leem kunnen weliswaar ook een natuurlijke oorsprong hebben, maar zijn wel met grote waarschijnlijkheid het gevolg van menselijk handelen. Vanaf dat er één archeologische indicator uit bovenstaande categorieën wordt aangetroffen, neemt een senior-specialist steentijdonderzoek een beslissing omtrent verdere stappen, gaande van verkennende/waarderende boringen tot proefputten i.f.v. steentijdonderzoek of geen vervolgonderzoek. Andere secundaire archeologische indicatoren, zoals bijvoorbeeld houtskool of onverbrand botmateriaal, zijn op zich staand niet sterk genoeg om onomstotelijk menselijk handelen aan te tonen. Ze kunnen wel versterkend werken in geval van aantreffen in combinatie met andere indicatoren.

Boordiepte en boorvolume

Van elke relevante aardkundige eenheid of antropogene laag wordt een volledig boorprofiel bekomen en een volume sediment opgeboord en ingezameld dat representatief is voor de desbetreffende aardkundige eenheid of antropogene laag. De inzameling van sediment gebeurt gescheiden, per aardkundige eenheid of antropogene laag. De bouwvoor maakt, wanneer relevant voor de vraagstellingen, deel uit van de beoogde aardkundige eenheden.

Boorbeschrijving

Alle boringen worden in het veld beschreven. Aangezien de boringen mede tot doel hebben om de aardkundige opbouw en ontstaansgeschiedenis van de ondergrond en het landschap te kennen, zoals het geval is bij een landschappelijk booronderzoek, verloopt de beschrijving van een representatieve selectie van de boringen volgens de vereisten uit hoofdstuk 6.11.8 van de CGP. De selectie laat toe om voldoende gefundeerde uitspraken te doen over het onderzochte gebied. Een selectie van representatieve boorprofielen wordt opgelegd en tegen een egale en neutrale achtergrond in detail gefotografeerd, waarbij de stratigrafische volgorde wordt aangehouden, en de dikte van elke aardkundige eenheid of antropogene laag overeenstemt met de dikte zoals deze opgeboord wordt, met aanduiding van boven- en onderzijde.

Zeven

Het opgeboorde sediment wordt gezeefd. Bij steentijd artefactensites bedraagt de maaswijdte maximaal 2 mm. Bij sedimenten die zich niet lenen tot zeven, mag het sediment gesneden worden op een manier die toelaat om vondsten van kleine omvang visueel waar te nemen. Zeefresidu's worden steeds gecontroleerd gedroogd. De zeefresidu's worden uitgezocht en gecontroleerd op de aanwezigheid van archeologische vondsten en indicatoren, zowel van menselijke als natuurlijke aard of een combinatie van beide. Ingezamelde vondsten worden nooit op het terrein achtergelaten. Vondsten worden voorzien van een vondstkaartje. Het kaartje en de vondst worden zo verpakt dat ze niet zonder opzet van mekaar gescheiden kunnen worden.

Verwerking en interpretatie

Voor elke aardkundige eenheid of antropogene laag wordt een beschrijving geboden. Op basis van de waargenomen variatie in aardkundige opbouw worden alle boorlocaties toegewezen tot een beperkt aantal typeprofielen die representatief zijn voor de onderscheiden variaties in aardkundige opbouw of bodemontwikkeling en -conservatie.

Vondsten

Indien dit onderzoek vondsten oplevert, worden deze aan een assessment onderworpen en bewaard volgens de beschreven methoden in de Code van Goede Praktijk. Na afloop van het onderzoek kan de gewaardeerde en 'archeologisch leeg' bevonden zeeffractie van de zeefresidu's worden gedeselecteerd, alleen de vondsten worden weerhouden.

Specifieke methode waarderend archeologisch booronderzoek

Inplanting

Afhankelijk van de resultaten van het verkennend archeologisch booronderzoek zal daar waar een archeologische site of artefactencluster werd vastgesteld een nieuw boorgrid worden uitgezet van 5 x 6 m. De afstand tussen de raaien is 5 m en 6 m tussen de boringen onderling. Het grid wordt zo ingepland zodat het toelaat voldoende gefundeerde uitspraken te doen over het onderzochte gebied.

Het grid is bovendien gebaseerd op het grid van de verkennende boringen zodat de waarderende boringen als een verdichting van dit grid kunnen worden gezien.

Type en diameter van de grondboor

De gebruikte (combi)boor is van het type Edelman en heeft een boorkop van minstens 12 cm. Belangrijk is dat een boor met eenzelfde boorkopdiameter wordt ingezet als tijdens het eerder verkennende archeologisch booronderzoek.

Boordiepte en boorvolume

Van elke relevante aardkundige eenheid of antropogene laag wordt een volledig boorprofiel bekomen en een volume sediment opgeboord en ingezameld dat representatief is voor de desbetreffende aardkundige eenheid of antropogene laag. De inzameling van sediment gebeurt gescheiden, per aardkundige eenheid of antropogene laag. De bouwvoor maakt, wanneer relevant voor de vraagstellingen, deel uit van de beoogde aardkundige eenheden.

Boorbeschrijving

Alle boringen worden in het veld beschreven. Aangezien de boringen mede tot doel hebben om de aardkundige opbouw en ontstaansgeschiedenis van de ondergrond en het landschap te kennen, zoals het geval is bij een landschappelijk booronderzoek, verloopt de beschrijving van een representatieve selectie van de boringen volgens de vereisten uit hoofdstuk 6.11.8 van de CGP. De selectie laat toe om voldoende gefundeerde uitspraken te doen over het onderzochte gebied. Een selectie van representatieve boorprofielen wordt opgelegd en tegen een egale en neutrale achtergrond in detail gefotografeerd, waarbij de stratigrafische volgorde wordt aangehouden, en de dikte van elke aardkundige eenheid of antropogene laag overeenstemt met de dikte zoals deze opgeboord wordt, met aanduiding van boven- en onderzijde.

Zeven

Het opgeboorde sediment wordt gezeefd. Bij steentijd artefactensites bedraagt de maaswijdte maximaal twee millimeter. Bij sedimenten die zich niet lenen tot zeven, mag het sediment gesneden worden op een manier die toelaat om vondsten van kleine omvang visueel waar te nemen. Zeefresidu's worden steeds gecontroleerd gedroogd. De zeefresidu's worden uitgezocht en gecontroleerd op de aanwezigheid van archeologische vondsten en indicatoren, zowel van menselijke als natuurlijke aard of een combinatie van beide. Ingezamelde vondsten worden nooit op het terrein achtergelaten. Vondsten worden voorzien van een vondstkaartje. Het kaartje en de vondst worden zo verpakt dat ze niet zonder opzet van mekaar gescheiden kunnen worden.

Verwerking en interpretatie

Voor elke aardkundige eenheid of antropogene laag wordt een beschrijving geboden. Op basis van de waargenomen variatie in aardkundige opbouw worden alle boorlocaties toegewezen tot een beperkt aantal typeprofielen die representatief zijn voor de onderscheiden variaties in aardkundige opbouw of bodemontwikkeling en -conservatie.

Vondsten

Indien dit onderzoek vondsten oplevert, worden deze aan een assessment onderworpen en bewaard volgens de beschreven methoden in de Code van de Goede Praktijk. Na afloop van het onderzoek kan de gewaardeerde en 'archeologisch leeg' bevonden zeeffractie van de zeefresidu's worden geselecteerd, alleen de vondsten worden weerhouden.

Methodologie proefputtenonderzoek in functie van een prehistorische artefactensite

Als tijdens het waarderend booronderzoek mogelijk intact bewaarde artefactensites uit de steentijden worden aangetroffen, gaat men op de locatie van deze sites over tot een proefputtenonderzoek in functie van prehistorische artefactensites. Dit onderzoek levert bijkomende gegevens betreffende de datering, de densiteit, afbakening, stratigrafie en bewaringstoestand van de site. De noodzaak tot het toepassen van deze methode dient bepaald te worden op basis van de resultaten van het voorgaand vooronderzoek. Indien het relevant is of noodzakelijk blijkt, worden volgens deze methode één of meerdere kleine proefputten (van 0,5 x 0,5m) onderzocht, zoals omschreven in de parameters van de CGP.

4.4.2 Eventuele afwijkende methodiek

In regel wordt het booronderzoek (en proefputtenonderzoek) uitgevoerd zoals voorgesteld in de specifieke methodologie. Indien bepaalde omstandigheden een afwijkende methodologie of techniek vereisen, wordt dit door de erkende archeoloog gemotiveerd in de nota.

4.5 Maatregelen proefsleuvenonderzoek

4.5.1 Methoden en technieken

Algemene bepalingen

Voor de algemene bepalingen aangaande de uitvoering van proefsleuvenonderzoek wordt verwezen naar de relevante hoofdstukken in de Code van Goede Praktijk.

Specifieke methodologie

Inplanting proefsleuven

De methode van parallelle proefsleuven wordt gebruikt. Over het terrein worden systematisch parallelle proefsleuven van ca. 1,80 - 2 m breed aangelegd met een tussenafstand van maximaal 15 meter. Rekening houdend met de specifieke topografie van het onderzoeksterrein worden de proefsleuven dwars over de lokale rug in het landschap aangelegd. Op deze manier maken de proefsleuven een transect op het landschap. De precieze locatie van bijkomende kijkvensters bij deze proefsleuven is vrij te bepalen op basis van het aangetroffen sporenbestand.

Oppervlakte en dekkingsgraad onderzoek

Er wordt 847 lopende meter proefsleuven ingepland, goed voor 1526 m² onderzochte oppervlakte. Het totale terrein is 15040 m² groot. Op deze manier wordt met de proefsleuven ca. 10 % van het terrein onderzocht. De bedoeling is om met de proefsleuven en de kijkvensters ca. 12,5% van het terrein te onderzoeken.

Selectie vondsten

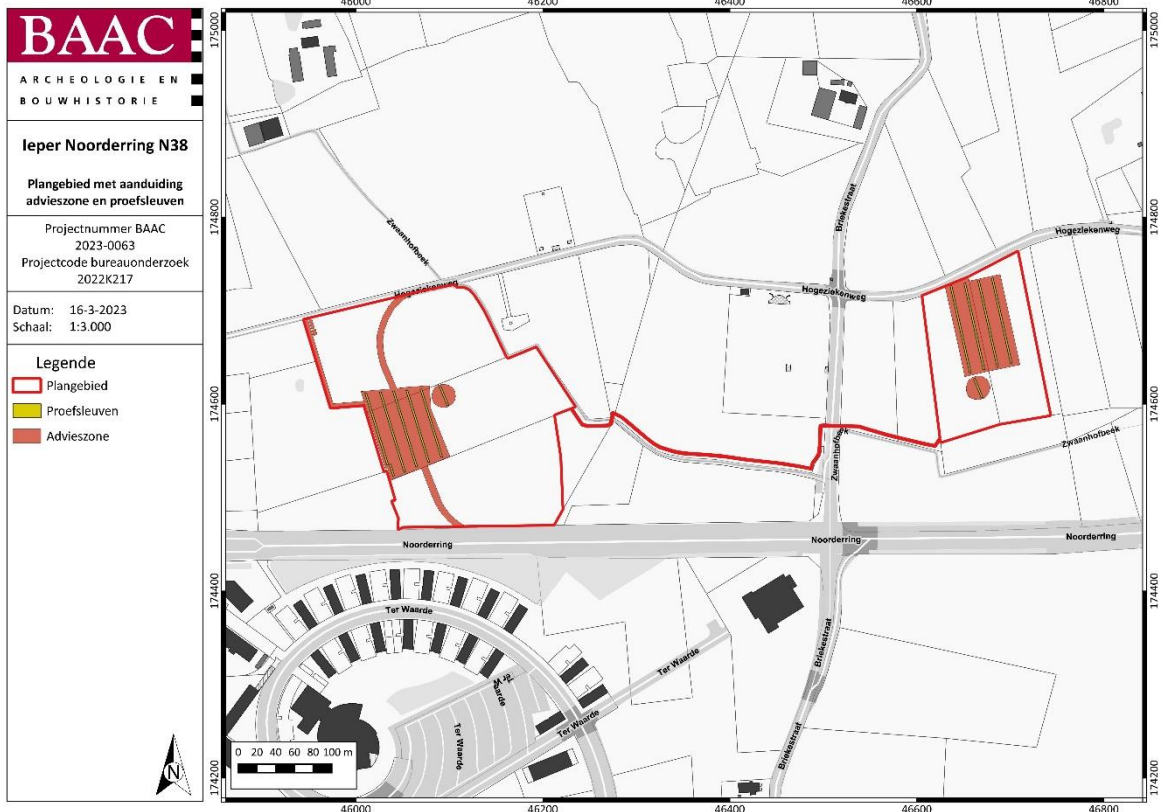
Alle vondsten die tijdens de aanleg van de proefsleuven en het opschaven, couperen en afwerken van de sporen worden aangetroffen, worden verzameld en geregistreerd. Bij relevante archeologische sporen of bodemeenheden wordt daarenboven actief op zoek gegaan naar vondsten. Enkel in sporen met een duidelijk recente ouderdom worden niet alle vondsten systematisch ingezameld.

Staalname

Er worden in regel geen stalen genomen tijdens het onderzoek. Enkel gevoelige en relevante archeologische sporen of bodemeenheden worden indien gewenst bemonsterd. Deze bemonstering kadert echter niet binnen het beantwoorden van de onderzoeksvraagstelling zoals geformuleerd in de onderzoeksvragen. Dergelijke staalname en mogelijke verdere analyse van deze stalen dient dan ook bijkomend gemotiveerd te worden en gekaderd te worden binnen bijkomende onderzoeksvragen.

Referentieprofielen

Tijdens het proefsleuvenonderzoek worden referentieprofielen geregistreerd, teneinde een zo representatief mogelijk beeld te bekomen van de bodemkundige en quartairgeologische opbouw van het plangebied. Rekening houdende met de natuurlijke, archeologische en technische omstandigheden worden de profielen gelijkmatig over de hele site verspreid. Vervolgens worden deze per laag of horizont lithologisch en bodemkundig beschreven. Belangrijke bodemeigenschappen, zoals textuur, oxidoreductie, kalkgehalte, biologische processen, chemische processen, mineralogische processen en bodemhorizonten worden gedetermineerd en beschreven. De beschrijving van de profielen gebeurt conform de FAO guidelines for soil description en de Code van Goede Praktijk. De aangetroffen bodems worden gedetermineerd conform het Belgisch bodemclassificatiesysteem.



Plan 3: Inplanting proefsleuven (digitaal; 1:1; 16.03.2023).



Plan 4: Inplanting proefsleuven – detail (digitaal; 1:1; 16.03.2023).



Plan 5: Inplanting proefsleuven – detail 2 (digitaal; 1:1; 16.03.2023).

4.5.2 Eventuele afwijkende methodiek

In regel wordt het proefsleuvenonderzoek uitgevoerd zoals voorgesteld in de specifieke methodologie. Indien bepaalde omstandigheden een afwijkende methodologie of techniek vereisen, wordt dit door de erkende archeoloog gemotiveerd in de nota.

4.6 Voorziene afwijkingen ten aanzien van de Code van Goede Praktijk

Er worden geen afwijkingen ten aanzien van de Code van Goede Praktijk voorzien. Mochten er tijdens de uitvoering van het vooronderzoek met ingreep in de bodem redenen zijn waarom wel wordt afgeweken van de bepalingen in de code, dan worden deze gemotiveerd in het verslag van resultaten.

4.7 Veiligheidsmaatregelen

Op basis van bestudeerde historische gegevens lijkt er op het terrein een verhoogde kans op het aantreffen van munitie/springstoffen. Het is aangeraden om maatregelen te nemen die het verhoogde risico verlagen tot een standaardrisico.

4.8 Potentieel vervolgtraject na archeologisch vooronderzoek

Op basis van het uitgevoerde archeologisch vooronderzoek zijn diverse vervolgstappen mogelijk:

- Vrijgave

Wanneer het archeologisch potentieel van het terrein volledig behaald werd, kan een vrijgave geadviseerd worden. Er is in dit geval in het kader van de geplande werken geen bijkomende kenniswinst te behalen door middel van verder onderzoek.

- Opgraving

Wanneer nog kennisvermeerdering mogelijk is na het reeds uitgevoerde vooronderzoek, is verder onderzoek nuttig. De vastgestelde archeologisch waardevolle zones van het plangebied zullen geadviseerd worden voor opgraving, wanneer deze verstoord zullen worden bij de uitvoering van de geplande werken. De rapportage hiervan en het natuurwetenschappelijk onderzoek na afloop van de opgraving maakt deel uit van het archeologisch traject.

- Behoud in situ

Behoud in situ kan plaatsvinden wanneer de geplande werken de aanwezige waardevolle archeologisch resten niet bedreigen of in zulke mate kunnen aangepast worden, zodanig dat dit behoud kan gegarandeerd worden. Het advies voor behoud in situ omvat een duidelijke beschrijving van de maatregelen die hiervoor noodzakelijk zijn.

- Een combinatie van voorgaande opties

Het plangebied kan opgedeeld worden in zones, waarbinnen verschillende van bovenstaande adviezen van toepassing zijn. De opdeling wordt in het eindadvies duidelijk opgemaakt en in kaart gebracht en een programma van maatregelen voor elk van deze zones wordt opgesteld.

De keuze van het vervolgtraject wordt op basis van al het uitgevoerde archeologisch vooronderzoek gemaakt, beschreven en gemotiveerd in de nota, die in akte genomen dient te worden. Indien uit het vooronderzoek met ingreep in de bodem blijkt dat een opgraving noodzakelijk is, dient dus rekening gehouden te worden met de uitvoering van deze opgraving, alsook de uitwerking van de opgravingsresultaten, het uitvoeren van natuurwetenschappelijk onderzoek en conservatie en restauratie. De specifieke invulling van de uitwerking van de opgravingsresultaten, van het natuurwetenschappelijk onderzoek en van de conservatie en restauratie zullen in het programma van maatregelen van de nota van het onderzoek in uitgesteld traject worden vastgelegd. Verder onderzoek in de vorm van een opgraving kan pas uitgevoerd worden, wanneer de vergunning voor de geplande werken verleend werd en na het uitvoeren van de melding aanvang onderzoek door de erkende archeoloog.

5 Lijsten

5.1 Plannenlijst

Plan 1: Plangebied met afbakening van de zone voor verder vooronderzoek (digitaal; 1:1; 30.01.2023)	7
Plan 2: Inplantingsplan landschappelijke boringen (digitaal; 1:1; 10.01.2023)	10
Plan 3: Inplanting proefsleuven (digitaal; 1:1; 16.03.2023)	18
Plan 4: Inplanting proefsleuven – detail (digitaal; 1:1; 16.03.2023)	18
Plan 5: Inplanting proefsleuven – detail 2 (digitaal; 1:1; 16.03.2023)	19

5.2 Tabellenlijst

Tabel 1: Overzicht geplande ingrepen	4
Tabel 2: Overzicht van de keuze onderzoeksmethode	5

6 Bibliografie

- AGENTSCHAP ONROEREND ERFGOED, 2020. *Code van goede praktijk voor de uitvoering van en rapportering over archeologisch vooronderzoek en archeologische opgravingen en het gebruik van metaaldetectoren (versie 4.0)*, Brussel. Available at: https://www.onroerendergoed.be/sites/default/files/2019-03/CGP_V4_geen_TC_20190322.pdf.
- DE BIE, M., 1999. Extensieve prospectie op de Meirberg te Meer & Opgraving van Meer 5 en Meer 6 (Oud-Mesolithicum). *Notae Praehistoricae*, 19, pp.69–70.
- CROMBÉ, P., 2006. The Wetlands of Sandy Flanders (Northwest Belgium): Potentials and prospects for prehistoric research and management. *Nederlandse Archeologische Rapporten*, 31, pp.41–54.
- CROMBÉ, P., PERDAEN, Y. & SERGANT, J., 2003. The wetland site of Verrebroek (Flanders, Belgium): spatial organisation of an extensive Early Mesolithic settlement. In A. LARSSON, L., KINDGREN, H., KNUTSSON, K., LOEFFLER, D., ÅKERLUND, ed. *Mesolithic on the Move. Papers presented at the Sixth International Conference on the Mesolithic in Europe*. Stockholm, pp. 205–215.
- DEPRAETERE, D., DE BIE, M. & VAN GILS, M., 2007. Opgraving van de vroegmesolithische locus 7 te Meer-Meirberg (prov. Antwerpen). *Notae Praehistoricae*, 27, pp.83–87.
- DEPRAETERE, D., VAN GILS, M. & DE BIE, M., 2008. *Aanvullend archeologisch waarderingsonderzoek op het steentijdmonument Meer-Meirberg (Hoogstraten) en opgraving van de vroegmesolithische locus 7*, Brussel.
- LOUWAGIE, G., NOENS, G. & DEVOS, Y., 2005. *Onderzoek van het bodemmilieu in functie van het fysisch-chemisch kwantificeren van de effecten van grondgebruik en beheer op archeologische bodemsporen in Vlaanderen*, Gent.
- PERDAEN, Y. et al., 2011. Op zoek naar prehistorische resten in de wetlands van de Sigmacluster Kalkense Meersen. Prospectief en evaluerend archeologisch onderzoek in het gebied Wijmeers 2, zone D/E (Wichelen, prov. Oost-Vl.). *Relicta - Archeologie, Monumenten- & Landschapsonderzoek in Vlaanderen* 8, 8, pp.9–45.
- TOL, A.J. et al., 2004. *Prospectief boren; een studie naar de betrouwbaarheid en toepasbaarheid van booronderzoek in de prospectiearcheologie, Amsterdam (RAAP-rapport 1000)*.,