



ARON bvba
Archeologisch Projectbureau

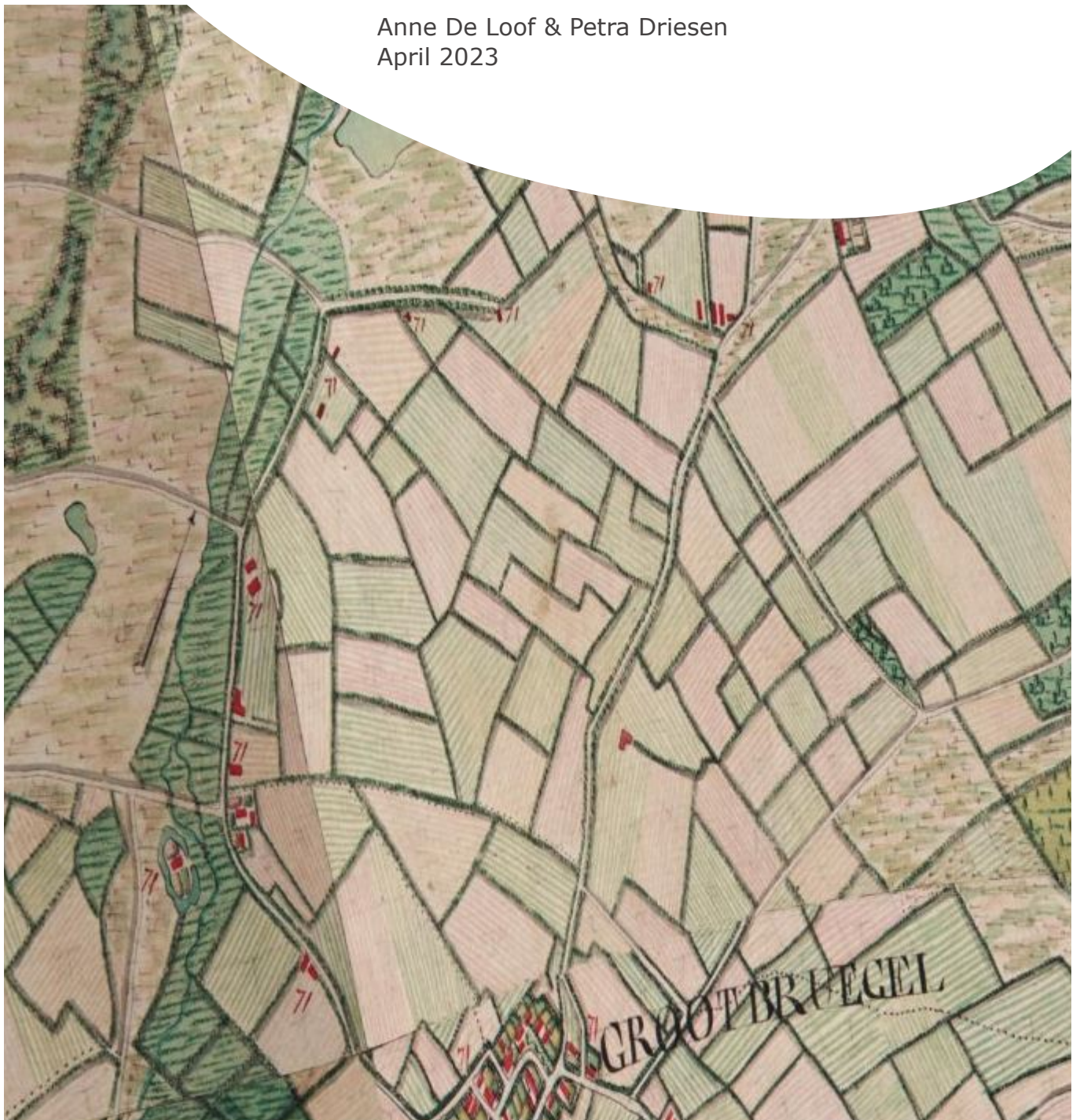
RAPPORT 1275

Archeologienota Peer, Weyerstraat 5

Regularisatie van de bestaande panden, bouw van vakantiewoningen met een brasserie incl. omgevingswerken

BIJLAGEN

Anne De Loof & Petra Driesen
April 2023



BIJLAGEN

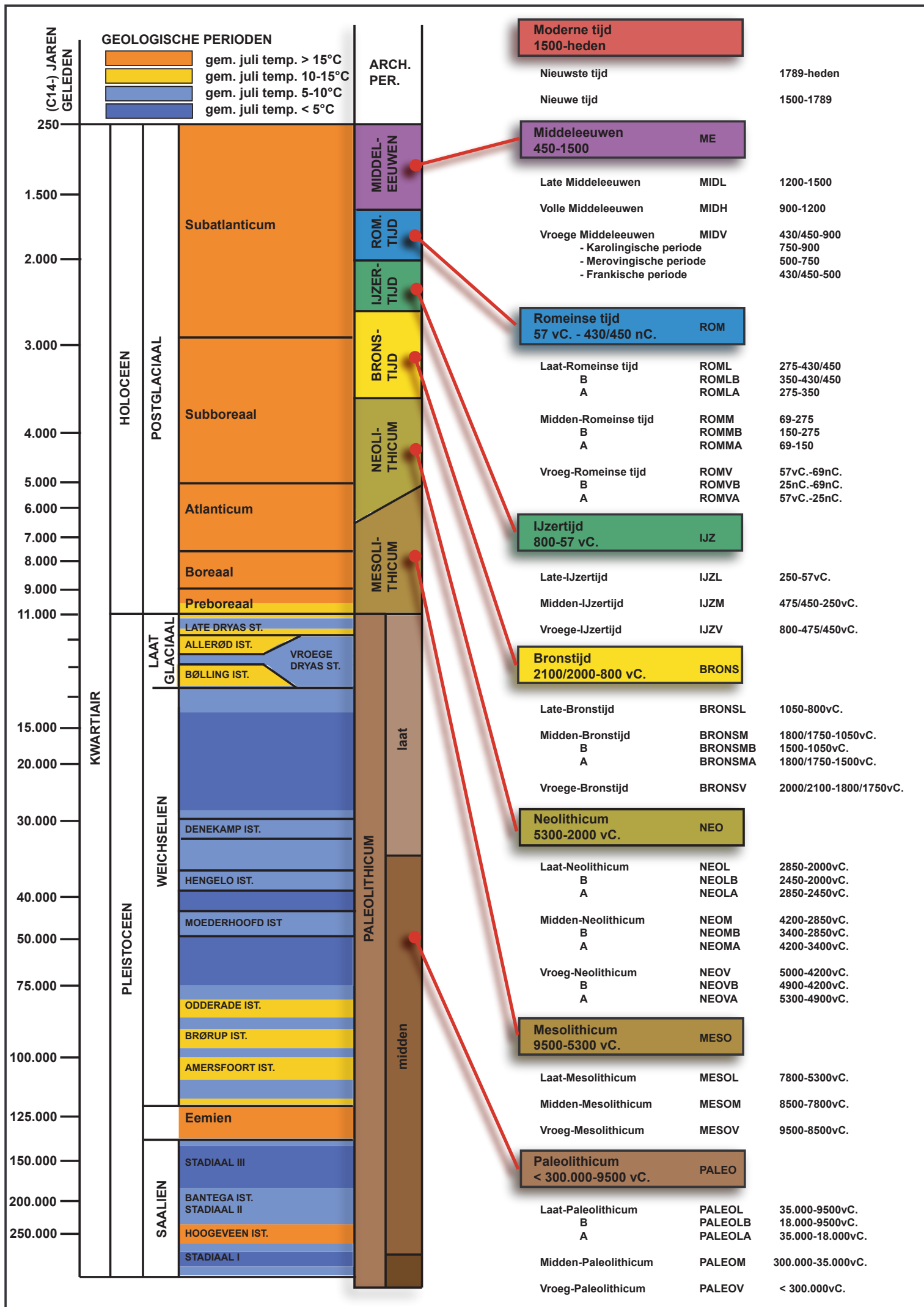
Bijlage 1: Periodentabel A4

Bijlage 2: Kadasterplan

Bijlage 3: Afbeeldingenlijst

Bijlage 4: Fotografisch verslag

Bijlage 5: Masterplan en opmetingsplan bestaande toestand

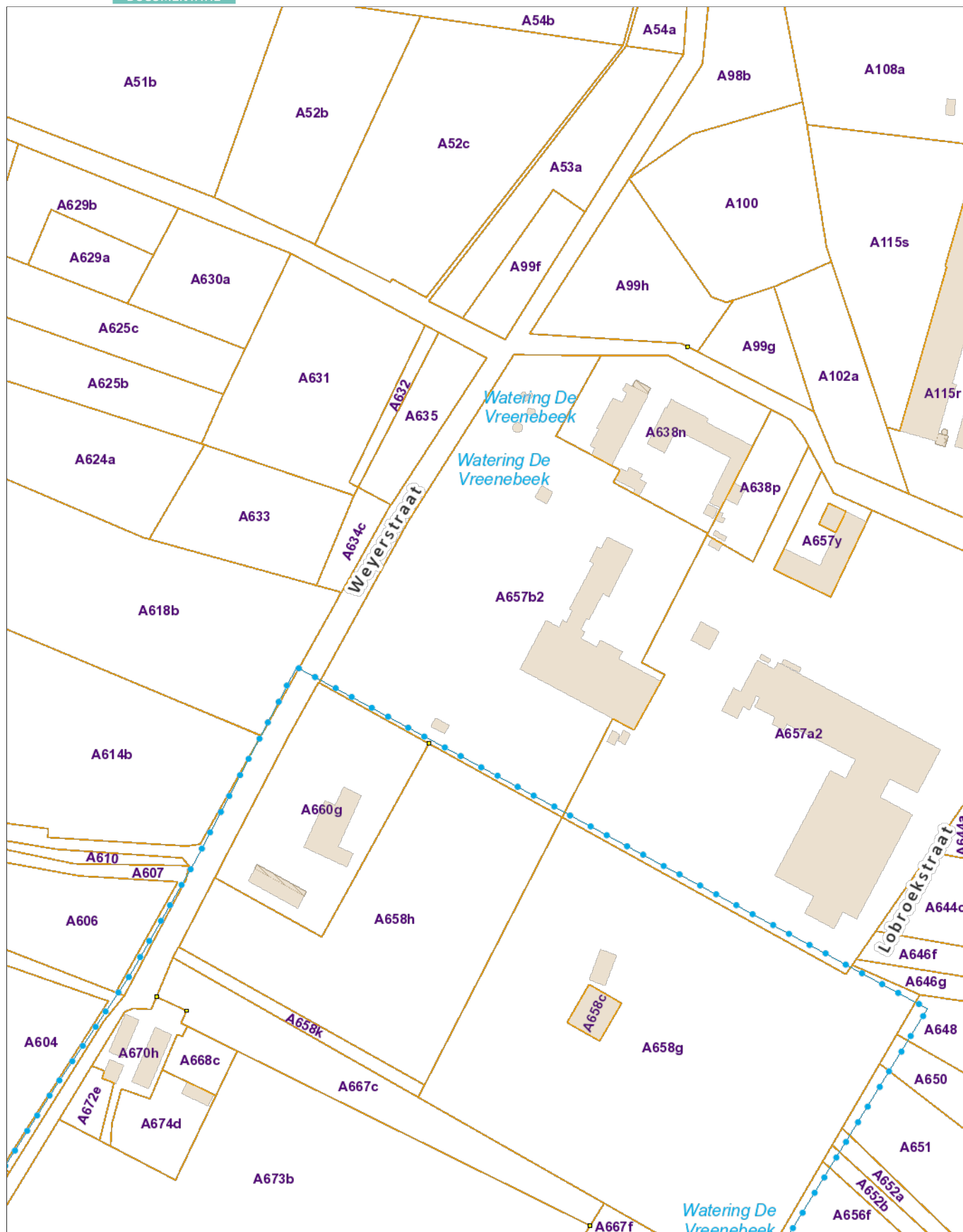




Uittreksel uit het kadastraal percelenplan

Gecentreerd op:
PEER 3 AFD/GROTE-BROGEL/

Meest recente toestand
Aangemaakt op 05/04/2023
Schaal: 1 : 2500



Verslag van de Resultaten							
Nr	Type	Soort	Onderwerp	Aanmaakschaal	Aanmaakwijze	Aanmaakdatum	Opmerking
1	Plan	Kadasterplan	Locatie onderzoeksgebied	1:2500	Digitaal (Qgis/Geopunt)	03/04/2023	/
2	Kaart	Topografische kaart	Locatie onderzoeksgebied	1:20000	Digitaal (Qgis/Geopunt/NGI)	03/04/2023	/
3	Plan	Inplantingsplan	Bestaande toestand, fasering, masterplan, profielen	1:500 – 1:100	Digitaal (Initiatiefnemer)	24/04/2023	BIJLAGE 5
4	Plan	Inplantingsplan	Synthese van de fasering en diepte van de geplande werken	1:2000	Digitaal (Qgis/Geopunt)	03/04/2023	/
5	Foto	Orthofoto uit 2022	Huidige toestand	1:2500	Digitaal (Qgis/Geopunt)	03/04/2023	/
6	Kaart	Digitaal hoogtemodel	DHM overzicht	1:20000	Digitaal (Qgis/Geopunt)	03/04/2023	/
7	Kaart	Digitaal hoogtemodel (detail)	DHM terrein en hoogteprofielen	1:2000	Digitaal (Qgis/Geopunt)	03/04/2023	/
8	Schema	/	Hoogteprofielen	/	Digitaal (Qgis/Geopunt/NGI)	03/04/2023	/
9	Kaart	Tertiaire kaart	Locatie onderzoeksgebied	1:15000	Digitaal (Qgis/Geopunt/NGI)	03/04/2023	/
10	Kaart	Quartairprofieltypekaart	Locatie onderzoeksgebied	1:15000	Digitaal (Qgis/Geopunt/NGI)	03/04/2023	/
11	Kaart	Bodemkaart	Bodemtypes	1:10000	Digitaal (Qgis/Geopunt/NGI)	03/04/2023	/
12	Kaart	Historische kaart	Ferrariskaart	1:5000	Digitaal (Qgis/Geopunt)	03/04/2023	/
13	Kaart	Historische kaart	Atlas der buurtwegen	1:5000	Digitaal (Qgis/Geopunt)	03/04/2023	/
14	Kaart	Historische kaart	Topografische kaart uit 1939	1:4000	Digitaal (Qgis/Cartesium)	03/04/2023	/
15	Kaart	Historische kaart	Topografische kaart uit 1969	1:400	Digitaal (Qgis/Cartesium)	03/04/2023	/
16	Foto	Orthofoto uit 1979-1990	Locatie onderzoeksgebied	1:2500	Digitaal (Qgis/Geopunt)	03/04/2023	/
17	Foto	Orthofoto uit 2005-2007	Locatie onderzoeksgebied	1:2500	Digitaal (Qgis/Geopunt)	03/04/2023	/
18	Foto	Orthofoto uit 2008-2011	Locatie onderzoeksgebied	1:2500	Digitaal (Qgis/Geopunt)	03/04/2023	/
19	Plan	Centrale archeologische inventaris	Locaties en gebeurtenissen	1:20000	Digitaal (Geo.onroerendergoed.be)	03/04/2023	/
20	Schema	Tekening	Hypothetische gradiëntzone	/	Digitaal (M.Verhoeven et.al.)	/	/
21	Schema	Beslissingsboom	Vervolgonderzoek	/	Digitaal (CGP)	/	/

Programma van Maatregelen							
Nr	Type	Soort	Onderwerp	Aanmaakschaal	Aanmaakwijze	Aanmaakdatum	Opmerking
1	Plan	Kadasterplan	Locatie vervolgonderzoek	1:1000	Digitaal (Qgis/Geopunt)	03/04/2023	/
2	Plan	Boorplan	Boorplan op BT	1:1000	Digitaal (Qgis/Geopunt)	03/04/2023	/
3	Plan	Sleuvenplan	Sleuvenplan op BT	1:1000	Digitaal (Qgis/Geopunt)	03/04/2023	/

Perceel gesitueerd te:

**Provincie Limburg
3990 PEER
Weyerstraat 5
3e Afdeling
Sectie A, nrs. 638n, 638p, 657b2 & 658h**



foto 01 (gebouw 1)



foto 02 (gebouw 1)



foto 03 (gebouw 1)



foto 04 (gebouw 1)



foto 05 (gebouw 1)



foto 06 (gebouw 2)



foto 07 (gebouw 2)



foto 08 (gebouw 2)



foto 09 (gebouw 2)

DFM architecten

architectuur – design – coordinatie – globaal project



foto 10 (gebouw 2)



foto 11 (gebouw 2)



foto 12 (gebouw 2)



foto 13 (gebouw 2)



foto 14 (gebouw 2)



foto 15 (gebouw 2)



foto 16 (gebouw 4 & gebouw 2)



foto 17 (gebouw 2)



foto 18 (gebouw 2 & gebouw1)



foto 19 (gebouw 2)



foto 20 (gebouw 1)



foto 21 (gebouw 1)



foto 22 (gebouw 4)



foto 23 (gebouw 4)



foto 24 (gebouw 2)



foto 25 (gebouw 4)



foto 26 (gebouw 2 & gebouw 4)



foto 27 (gebouw 4)



foto 28 (gebouw 1)



foto 29 (gebouw 1)



foto 30 (gebouw 1)



foto 31 (gebouw 1)



foto 32 (gebouw 1)



foto 33 (gebouw 1)



foto 34 (gebouw 1)



foto 35 (gebouw 1)



foto 36 (gebouw 1)



foto 37 (gebouw 1)



foto 38 (gebouw 1)



foto 39 (gebouw 1)



foto 40 (gebouw 3)



foto 41 (gebouw 3)



foto 42 (gebouw 3)



foto 43 (gebouw 3)



foto 44 (gebouw 3)



foto 45 (gebouw 3)



foto 46 (gebouw 3)



foto 47 (gebouw 3)



foto 48 (gebouw 3)



foto 49 (gebouw 3)



foto 50 (gebouw 3)



foto 51 (gebouw 3)

