

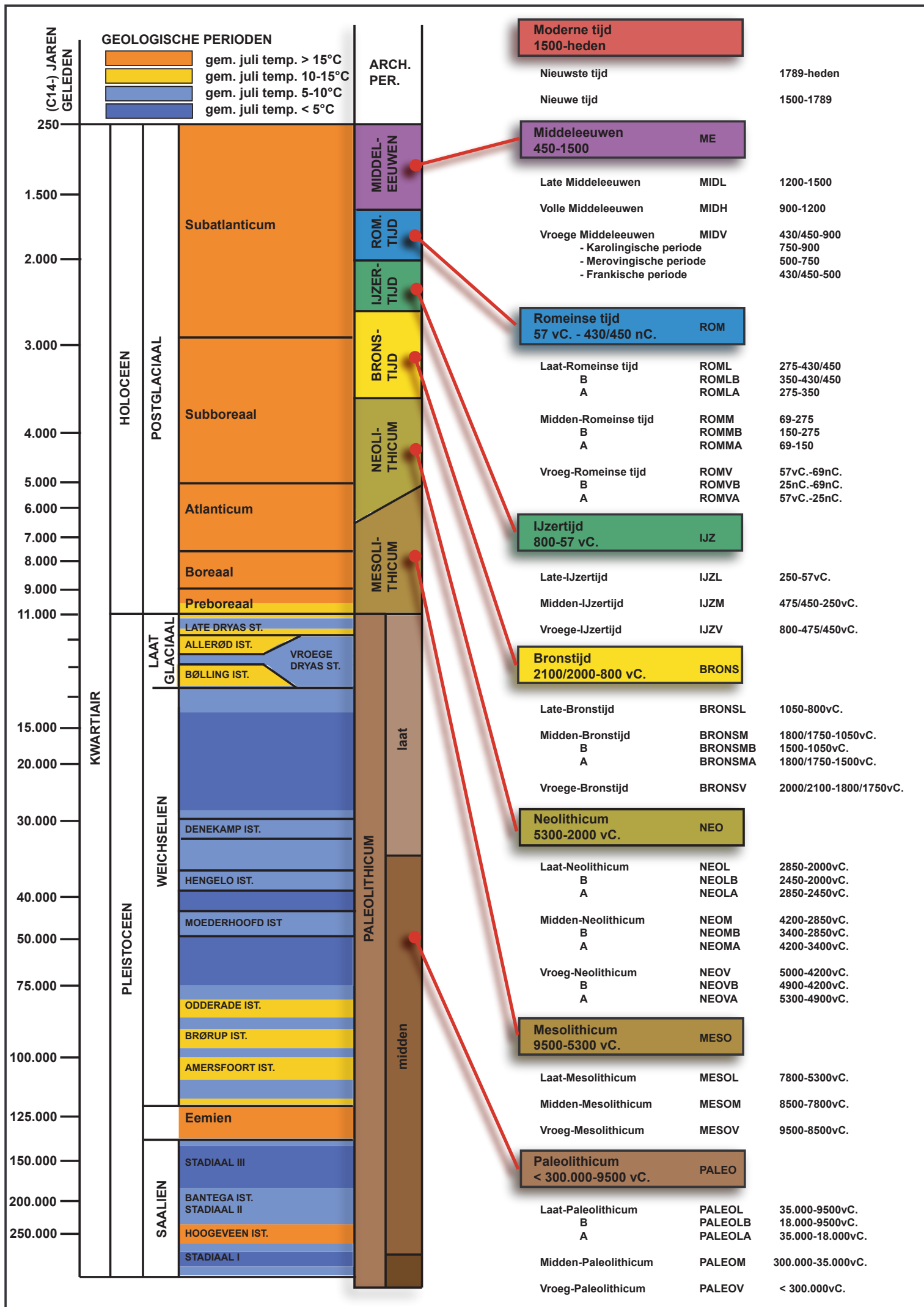
BIJLAGEN

Bijlage 1: Periodentabel A4

Bijlage 2: Kadasterplan

Bijlage 3: Opmetingsplan bestaande toestand

Bijlage 4: Verkavelingsplan

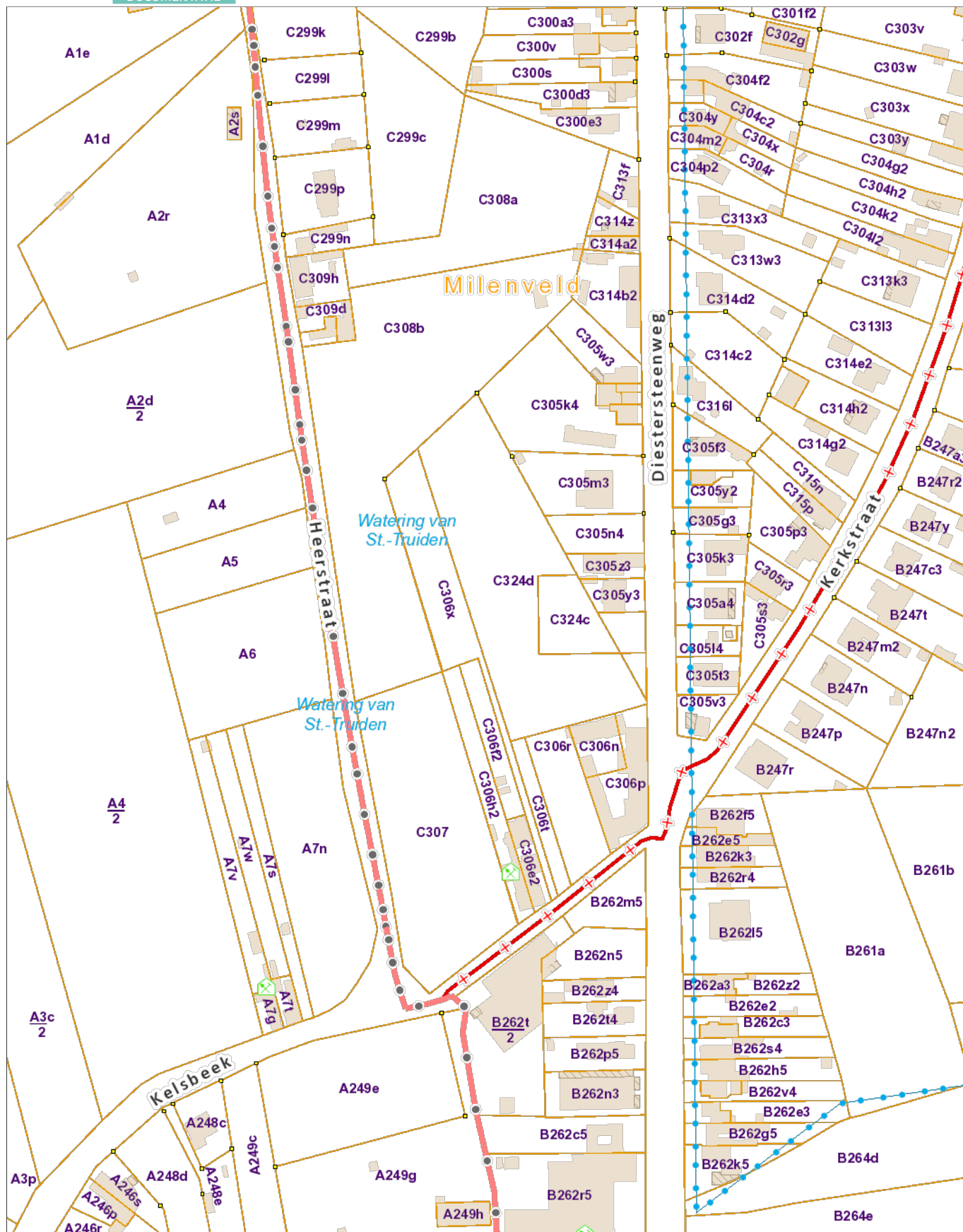




Uittreksel uit het kadastraal percelenplan


















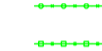







Gecentreerd op:
NIEUWERKERKEN 1 AFD

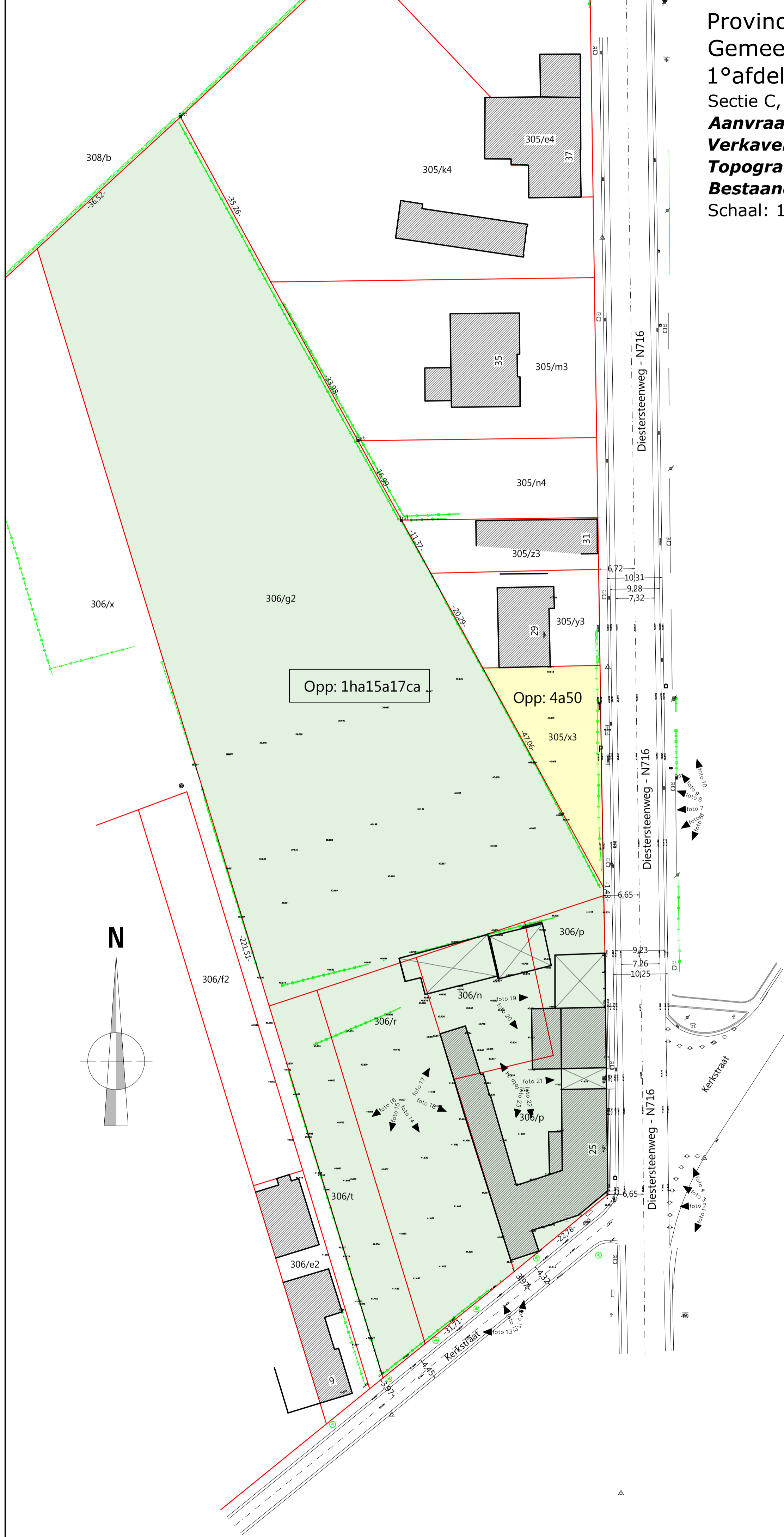
Meest recente toestand
Aangemaakt op 30/06/2023
Schaal: 1:2500



Provincie: LIMBURG
 Gemeente: NIEUWERKERKEN,
 1° afdeling,
 Sectie C, nr(s): 306/n-p-r-t-g2, 305/x3
Aanvraag v/e Omgevingsvergunning
Verkavelingsaanvraag
Topografie van het Terrein /
Bestaande Toestand
 Schaal: 1/250

Legende

-  Gebouw, luifel, overdekking
-  Loods, Tuinhuisje, Serre
-  Hoogtepeil met maatcijfer
-  Opstelpunt-Meetnagel
-  Opstelpunt-Piket
-  Inspectieput+Hoogte deksel
-  Aansluitputje Riolering
-  Greppel/Boordsteen/Waterslokker
-  Verlichtingspaal
-  Electriciteitspaal
-  Bestaande Grenslijn
-  Nieuwe Grenslijn
-  bst Bestaande Paalsteen
-  dst Nieuw te plaatsen paalsteen
-  Niet gematerialiseerd punt/Berekend
-  Muur/Beton-Baksteen
-  Haag
-  Afsluiting/Algemeen
-  Afsl/Betomp+gladde draad
-  Afsl/Betomp+Prikkelraad
-  Afsl/Hout-Gladde draad
-  Afsl/Hout-Prikkelraad
-  Betonplaten
-  10,626 Hoogtepeil dorpel woning
-  10,367 Hoogtepeil dorpel garage





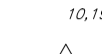








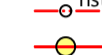




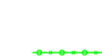

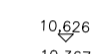











Opgemaakt te Hasselt 25/05/2023
 Bart CLEUREN
 Landmeter-Expert, beëdigd door de Rechtbank van
 Eerste Aanleg te Tongeren op 15 oktober 2004
 Ingeschreven op de tableau van de
 Federale raad der Landmeters-Experten
 Nr LAN 04 0778

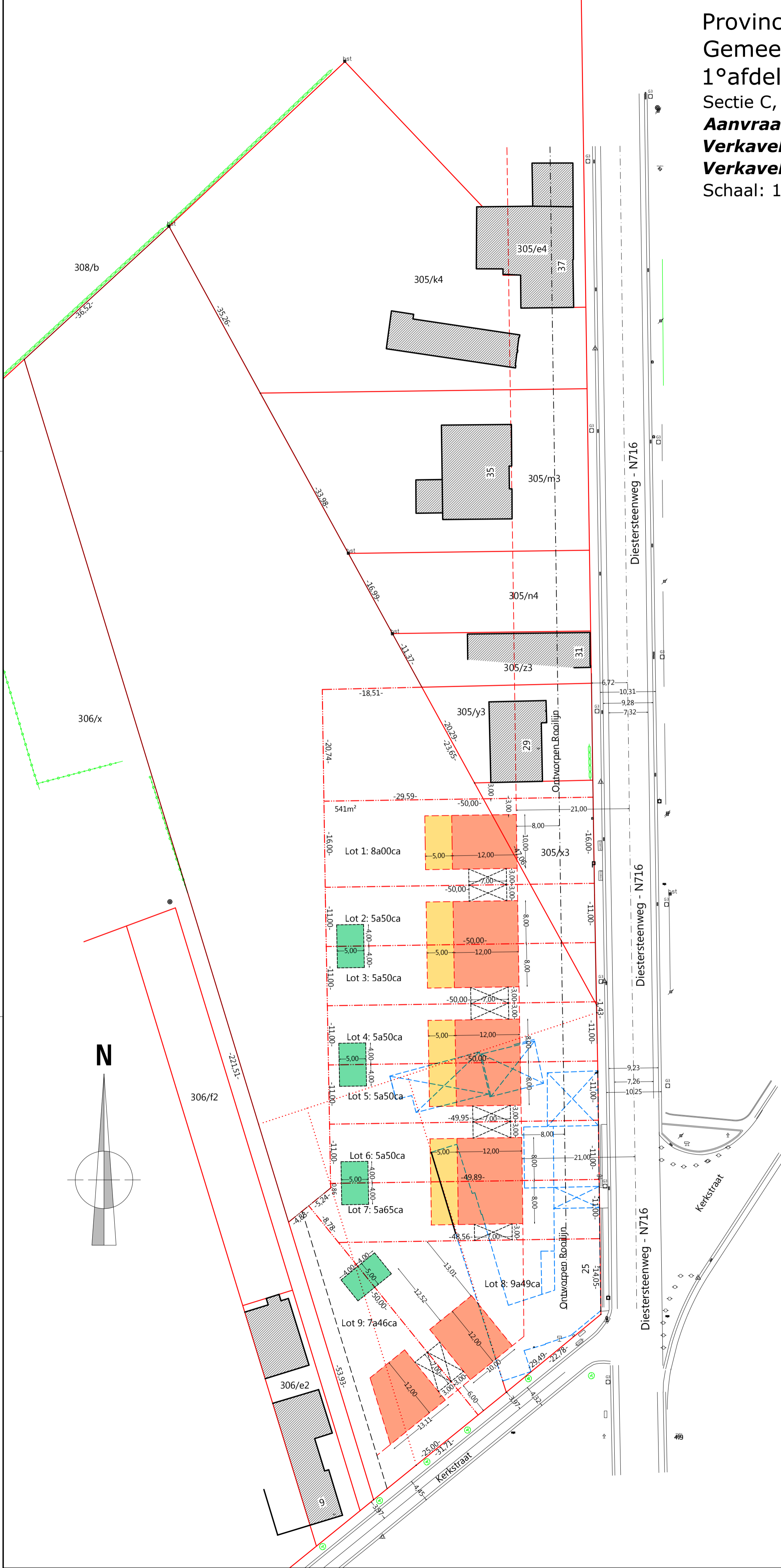
St-Lambrechts-Herkstraat 88
 3500 Hasselt
 0486/87 26 85

E-mail: bart-cleuren@telenet.be

Provincie: LIMBURG
 Gemeente: NIEUWERKERKEN,
 1° afdeling,
 Sectie C, nr(s): 306/n-p-r-t-g2, 305/x3
Aanvraag v/e Omgevingsvergunning
Verkavelingsaanvraag
Verkavelingsontwerp
 Schaal: 1/500

Legende

-  Gebouw, luifel, overdekking
-  Loods, Tuinhuisje, Serre
-  Hoogtepeil met maatcijfer
-  Opstelpunt-Meetnagel
-  Opstelpunt-Piket
-  Inspectieput+Hoogte deksel
-  Aansluitputje Riolering
-  Greppel/Boordsteen/Waterslokker
-  Verlichtingspaal
-  Electriciteitspaal
-  Bestaande Grenslijn
-  Nieuwe Grenslijn
-  Bestaande Paalsteen
-  Nieuw te plaatsen paalsteen
-  Niet gematerialiseerd punt/Berekend
-  Muur/Beton-Baksteen
-  Haag
-  Afsluiting/Algemeen
-  Afsl/Beton+gladde draad
-  Afsl/Beton+Prikkelraad
-  Afsl/Hout-Gladde draad
-  Afsl/Hout-Prikkelraad
-  Betonplaten
-  Hoogtepeil dorpel woning
-  Hoogtepeil dorpel garage
-  Zone voor hoofdbouw
-  Zone voor aanhorigheden
-  Voortuinstrook
-  Zone voor Koeren en Hovingen
-  Af te breken constructies



Opgemaakt te Hasselt 25/05/2023
 Bart CLEUREN
 Landmeter-Expert, beëdigd door de Rechtbank van
 Eerste Aanleg te Tongeren op 15 oktober 2004
 Ingeschreven op de tableau van de
 Federale raad der Landmeters-Experten
 Nr LAN 04 0778

St-Lambrechts-Herkstraat 88
 3500 Hasselt
 0486/87 26 85

E-mail: bart-cleuren@telenet.be

