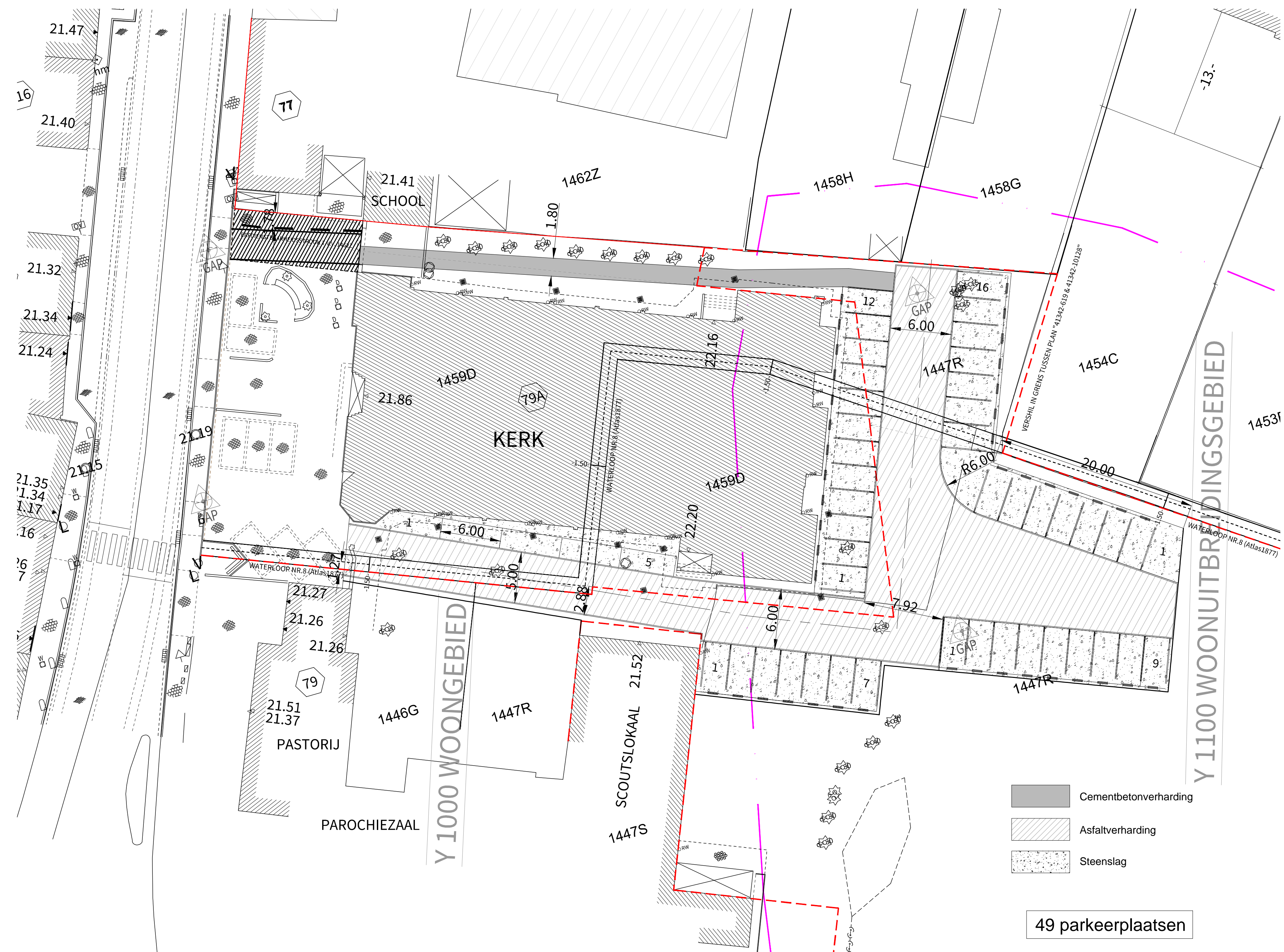
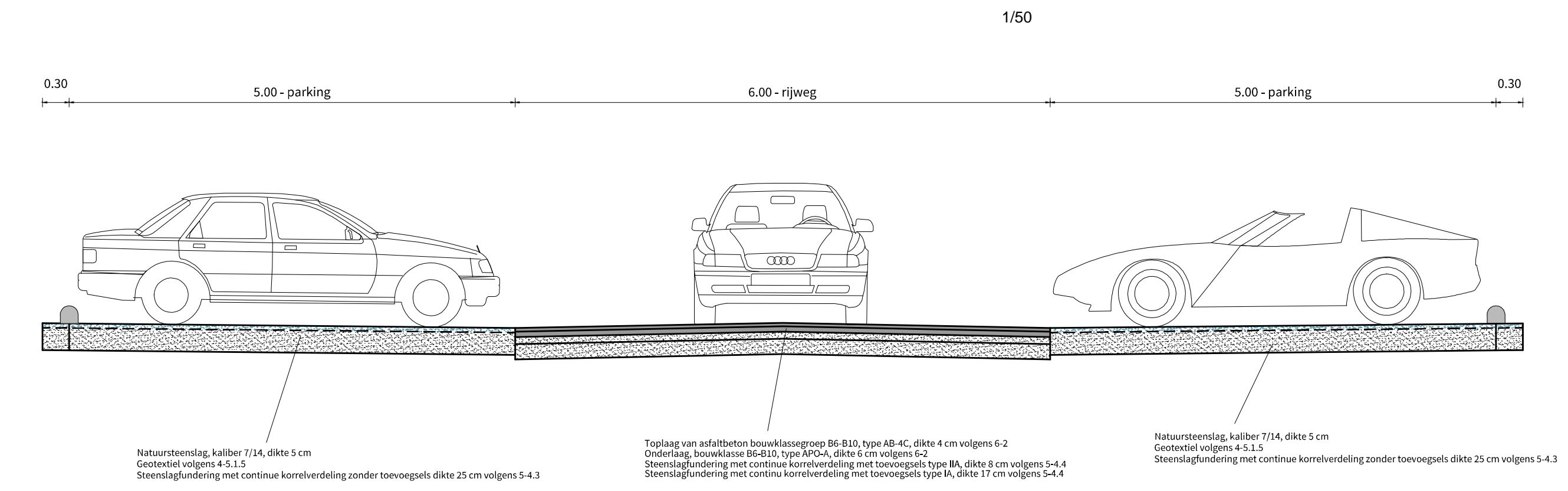


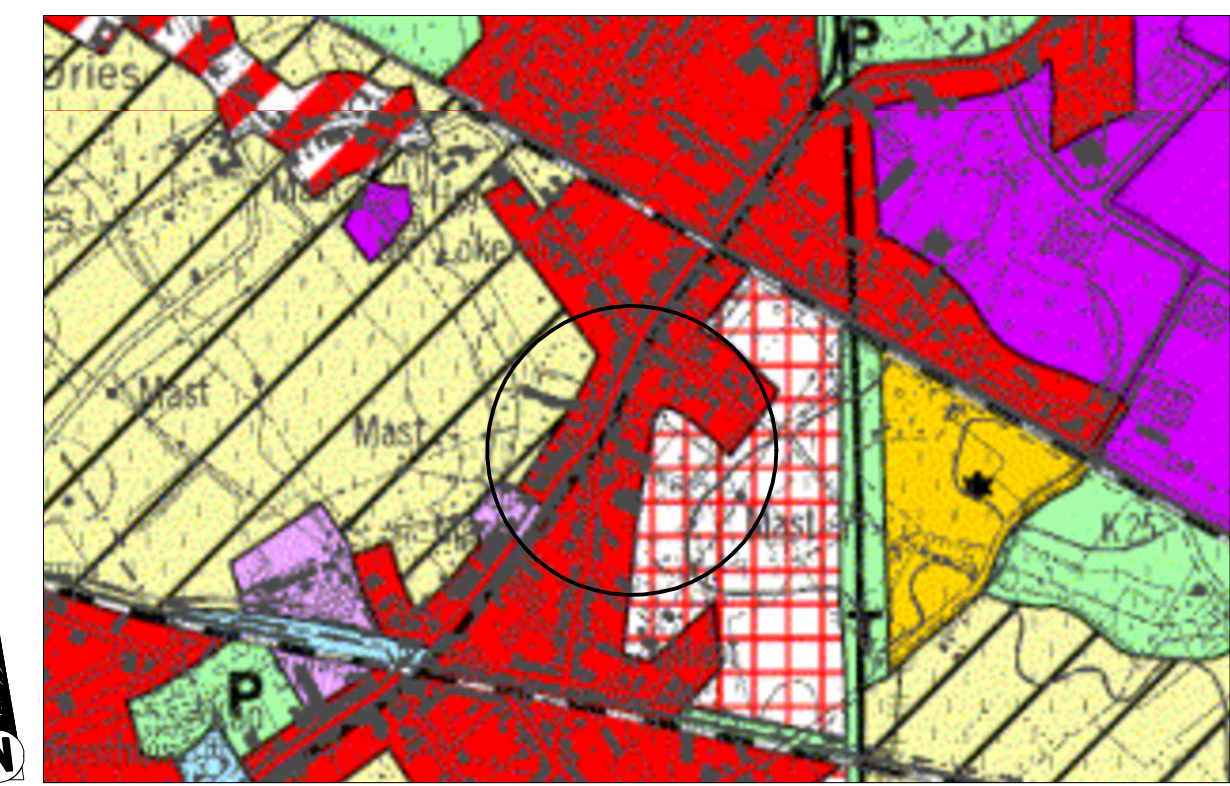
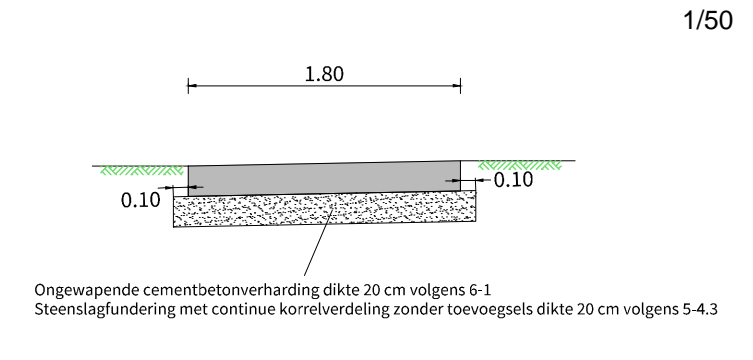
Ontwerpplan 1/250



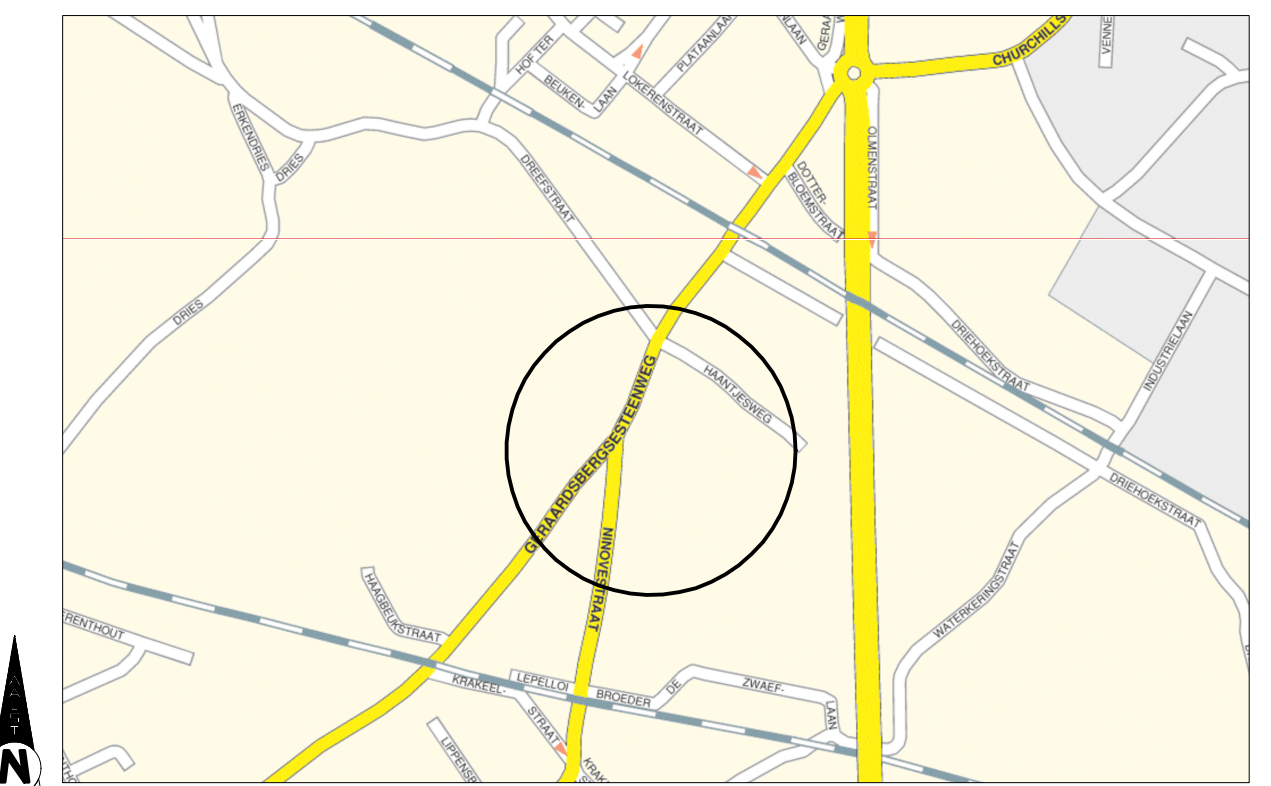
Modeldwarsprofiel parking



Modeldwarsprofiel voetweg



Gewestplan 1/10000



Stratenplan 1/10000



Kadasterplan 1/2000



Luchtfoto 1/1000



OOST-VLAANDEREN
AALST

AANLEG VAN EEN TIJDELIJKE PARKING
ROND DE KERK VAN TERJODEN
TE EREMBODEGEM-AALST

ONTWERPPLAN
MODELDWARSPROFIELEN
LIGGINGSPLANNEN

Nr.	Datum	Historiek	Get.
3	05/01/2017	Aanpassing volgens overleg	KDP
2	18-11-2016	Projectstudie	KDP
1	01-10-2015	Voorontwerp	KDP

projectingenieurs Ing. Jan De Mette Ing. Hans Van Langenhove		Opgemaakt door het diensthoofd Ing. Eddy Thijs		Gezien en goedgekeurd door de directeur MOD ir. Nico Rottiers	
Gezien om als bijlage gevoegd te worden bij de beraadslaging van de gemeenteraad van heden Aalst, de				Studiebureau Stad Aalst dienst Mobiliteit en openbare werken Wierf 9 - 9300 Aalst Tel. 053 77 9300	
stadssecretaris		burgemeester		GEBRUIKTE EENHEID: Meter	
Nummer:		Schaal: diverse		Opp.: 0,62 m²	
				Plannen: 1/1	