Oedelemse steenweg
Zijdestraat
Oedelemse steenweg
Oedelemse Steenweg
Oudenaardsestraat
Zijdestraat
St. Trudoleken
Water
OEDELEM // SIE B
SIE C
Dorpsstraat 1000 Ø 125 mm
Dorpsstraat 1000 Ø 125 mm
Dorpsstraat 1000 Ø 125 mm

0900 - agrarische gebieden
0100 - woongebieden
Oedelemse steenweg
Zijdstraat
Knijpconstructie: 01
Drempelpeil 8.01m T.A.W.
Drempellengte 1.5m
Overstortende lengte 0m
Knijpopening ø300
Knijpconstructie: 02 (+ terugslagklep)
Drempelpeil 7.50m T.A.W.
Drempellengte 2m
Overstortende lengte 0m
Knijpopening ø400
Knijpconstructie: 03 (+ terugslagklep)
Drempelpeil 7.50m T.A.W.
Drempellengte 1m
Overstortende lengte 0m
Knijpopening ø200
Overstortdam: P01 (K.VA)
Publiek gemaal: (MAX) 1 x
Publiek gemaal: 1 x 6.4m T.A.W.
Bijkomgebied: 1 x 6.4m T.A.W.
Bijkomgebied: 1 x 6.7m T.A.W.
Overstortdrempel: 6.7m
Vermoedelijk archeologisch waardevolle zone
St. Trudoleken
Water
OEDELEM // SIE B
SIE C

NOORDPIJL
- noordpijl

AFSLUITINGEN
- afsluiting algemeen
- afsluiting betonplaten
- muur hoog
- muur laag
- haag
- afsluiting laag met draadgaas
- afsluiting hoog met draadgaas
- afsluiting + draad

BEPLANTINGEN
- boom klein
- struik
- loofboom
- naaldboom
- fruitboom
- bomenrij
- kultuurgrens
- plantsoen
- boomstronk

GEBOUWEN EN CONSTRUCTIES
- gebouw
- kapel
- gebouw constructie
- gebouw huisnummer
- arcering gebouw

HOOGTELIJNEN
- onderkant talud
- bovenkant talud

SPOORWEGEN
- rail treinspoor
- paal bovenleiding
- signalisatie seinpaal
- signalisatie kilometer- en hectometerpaal
- stootblok
- wisselbediening
- slagboom

JURIDISCHE GRENZEN: ADMINISTRATIEF
- grens staat en gewest
- grens provincie
- grens gemeente
- grens kadastrale afdeling of sectie
- perceelsgrens kadaster
- 2006 kadastraal nummer

MERKKAPPEN, KASTEN L.O.N, PALEN
- kabine of kast verkeerslichten
- CDV kabine verlichting
- merkpaal leiding openbaar nut
- luchtbaken leiding openbaar nut
- paal electriciteitsleiding
- paal verlichting
- paal divers
- mast electriciteitsleiding
- mast divers
- mast telecommunicatie
- vlaggemast
- straatkap water
- straatkap gas
- kabine of kast gas
- straatkap electriciteit
- kabine of kast electriciteit
- kabine of kast radio/tv
- straatkap telefoon
- kabine of kast telefoon
- huisaansluiting
- straatkap divers
- kabine of kast divers
- KPS kast pompstation
- deksel brandkraan
- markering persleiding aquafin
- markering persleiding niet aquafin

TOPOGRAFISCHE MERKPALEN
- meetpunt NGI
- meetpunt divers
- meetpunt aquafin REF
- meetpunt aquafin GAP
- meetpunt aquafin VP
- meetpunt aquafin PP
- merkpaal staatsgrens
- merkpaal openbaar domein
- merkpaal privaat
- piket
- merkpunt hoogtemeting NGI
- merkpunt hoogtemeting divers

WEGENIS
- rand verharding hard/hard
- as weg
- rand verharding hard/zacht
- rand onverharde weg
- trottoirband
- rand brug/tunnel
- straatkolk

KUNSTWERKEN, CONSTRUCTIES
- kopmuur of keermuur
- pijler
- constructie

VERHARDINGEN
- dolomiet
- KWS
- cementbeton
- keien
- betonstraatstenen
- betontegels
- steenslag
- natuursteen

UITRUSTING WEGEN, MEUBILAIR, ...
- vangrail
- reflector op paaltje
- parkeermeter
- openbare vuilnisbak
- zitbank
- praatpaal
- telefooncel
- openbare brievenbus
- meerpaal
- monoliet
- signalisatie verkeerslicht
- signalisatie wegwijzer
- signalisatie verkeer
- signalisatie plaatsnaam
- signalisatie publiciteitsbord
- signalisatie openbaar vervoer
- kilometer- en hectometerpaal

WATERLOPEN, GRACHTEN, ...
- waterloop
- as waterloop
- bovenkant waterloop
- waterlijn
- schampkant
- sloot
- stroomrichting
- duiker
- rand verharding waterlopen hard/hard
- rand verharding waterlopen hard/zacht
- waterput
- deksel inspectieput R.W.A aquafin
- deksel inspectieput R.W.A niet aquafin
- regenwaterleiding
- wachtaansluiting
- speciale constructie
- afwateringszin

OEVERBESCHERMING
- schanskorven
- steenstorting
- grasdallen
- grachtelementen
- keien

BESTAANDE RIOLERING ALGEMEEN
- deksel inspectieput niet aquafin
- riolering
- deksel inspectieput aquafin
- persleiding
- overstortleiding
- wachtaansluiting
- speciale constructie
- afwateringszin

HOOGTEN T.A.W.
- 6.25 maaiveldpeil
- 6.95 +2.7 RO gebouw dorpelpeil
- gebouw dorpelpeil garage

JURIDISCHE GRENZEN: SPECIFIEK
- rooilijn
- bouwlijn
- grens atlas der buurtwegen
- grens atlas der onbevaarbare waterlopen
- grens verkaveling + aanduiding
- grens juridisch divers
- grens zone gewestplan
- grens APA of BPA + aanduiding
- grens ruilverkaveling
- grens structuurplan
- ontworpen rooilijn

BESTAANDE LEIDINGEN OPENB. NUT
- waterleiding
- leiding fair liquide
- leiding distrigas
- HD gasleiding hoge druk
- MD gasleiding middendruk
- LD gasleiding lage druk
- leiding belgisch leger
- kabel hoogspanning
- kabel middenspanning
- kabel laagspanning
- kabel openbare verlichting
- kabel NMBS
- kabel telefoon
- kabel glasvezel
- kabel TV-distributie
- Optisch net
- leiding divers
- leiding Fluxys
- kabel divers

ONTWERP RIOLERINGEN ALGEMEEN
- regenwaterleiding
- riolering niet aquafin
- persleiding
- overstortleiding
- dienstriolering
- prioritaire riolering
- collector
- toekomstige leiding
- wachtaansluiting
- uit te breken leiding
- afdichting leiding
- knoop
- geprefabriceerde inspectieput
- ter plaatse gestorte inspectieput
- inspectieput in metselwerk
- gecombineerde inspectieput
- geprefabriceerde verdoken inspectieput
- ter plaatse gestorte verdoken inspectieput
- verdoken inspectieput in metselwerk
- speciale constructie ter plaatse gestort
- speciale constructie geprefabriceerd
- toekomstige constructie
- af te breken constructie
- afwateringszin

VERGUNNINGSPLICHTIGE STEDENBOUWKUNDIGE HANDELING
- VERHARD
- RIO
- WATER
- TERREIN
- 5m zone waterloop
- Projectzone

ALGEMEEN
- 1 fotoaanduiding
- te rooien boom

PROFIELEN
- locatie dwarsprofiel
- Oedelemse steenweg locatie lengteprofiel

STEDENBOUWKUNDIGE HANDELING WATER
- as waterloop
- bovenkant waterloop
- onderkant waterloop
- schampkant
- stroomrichting
- duiker
- rand verharding waterlopen hard/hard
- rand verharding waterlopen hard/zacht
- open waterloop
- inbuizing waterloop
- schanskorven
- steenstorting
- grasdallen
- grachtelementen (block of arcering)
- keien
- blokzoden (arcering)
- 25m-Ø700-1.0%-B Waterloop
  lengte - diameter - helling - materiaal
- Nieuw aan te leggen gracht
- Bestaande gracht, te herprofileren

STEDENBOUWKUNDIGE HANDELING VERHARD
- Rijweg : bitumineuze verharding
  2 lagen
- Rijweg : uitgewassen beton
- Parkeerstrook : grasdallen
  formaat : 600/400/120
- Fietspad : betonstraatstenen
  formaat : 300/150/100 - kleur : rood
- Fietspad : bitumineuze verharding
  2 lagen
- Inrit : betonstraatstenen
  formaat : 220/110/10 - kleur : grijs
- Voetpad : betonstraatstenen
  formaat : 220/220/80 - kleur : grijs
- Veiligheidsstrook : langwerpige keien
  ribbelstrook - formaat : 14/20
- Betonsokkel voor elektr.kast
  thv pompstation
- Herstel : cfr bestaande toestand
- Groen
- Beplanting : haag
- Boordsteen type IE
- Boordsteen type ID2
- Kantstrook type IIE1
- Overgansboordsteen
- Beplanting : boom
  hoogstam
- Verhoogde inrichting
  markering op cementbetonverharding
- Antiparkeerpaal

STEDENBOUWKUNDIGE HANDELING RIO
- Bestaande riolering
- Op te breken bestaande riolering
- 25m-Ø700-1.0%-B Niet vergunningsplichtige RWA-leiding
  lengte - diameter - helling - materiaal
- 25m-Ø700-1.0%-B Vergunningsplichtige RWA-leiding
  lengte - diameter - helling - materiaal
- 20m-Ø250-2.0%-Grès Niet vergunningsplichtige DWA-leiding
  lengte - diameter - helling - materiaal
- 20m-Ø250-3.0%-Grès Vergunningsplichtige DWA-leiding
  lengte - diameter - helling - materiaal
- 10m-Ø75-1.2%-HDPE Niet vergunningsplichtige Persleiding
  lengte - diameter - helling - materiaal
- 10m-Ø75-1.2%-HDPE Vergunningsplichtige Persleiding
  lengte - diameter - helling - materiaal
- D1 Inspectieput
  z: 17.36
  z: 16.32
  b: 16.01
  x: 15.30
  R1: RWA - D1: DWA - O1: overstort - PS1: pompstation
  Maaiveldpeil - BOK a.b.x
- werkzone

ref. peil = 0.00m T.A.W

1:250

0 7.5 15 Meters

BA_23081_LBA_23081_1_ Vaste ruimte\BEHEER\Projecten\P10100000\P0010\BAW\05_Plan\01_Info Plan\BA_23081_1.dwg

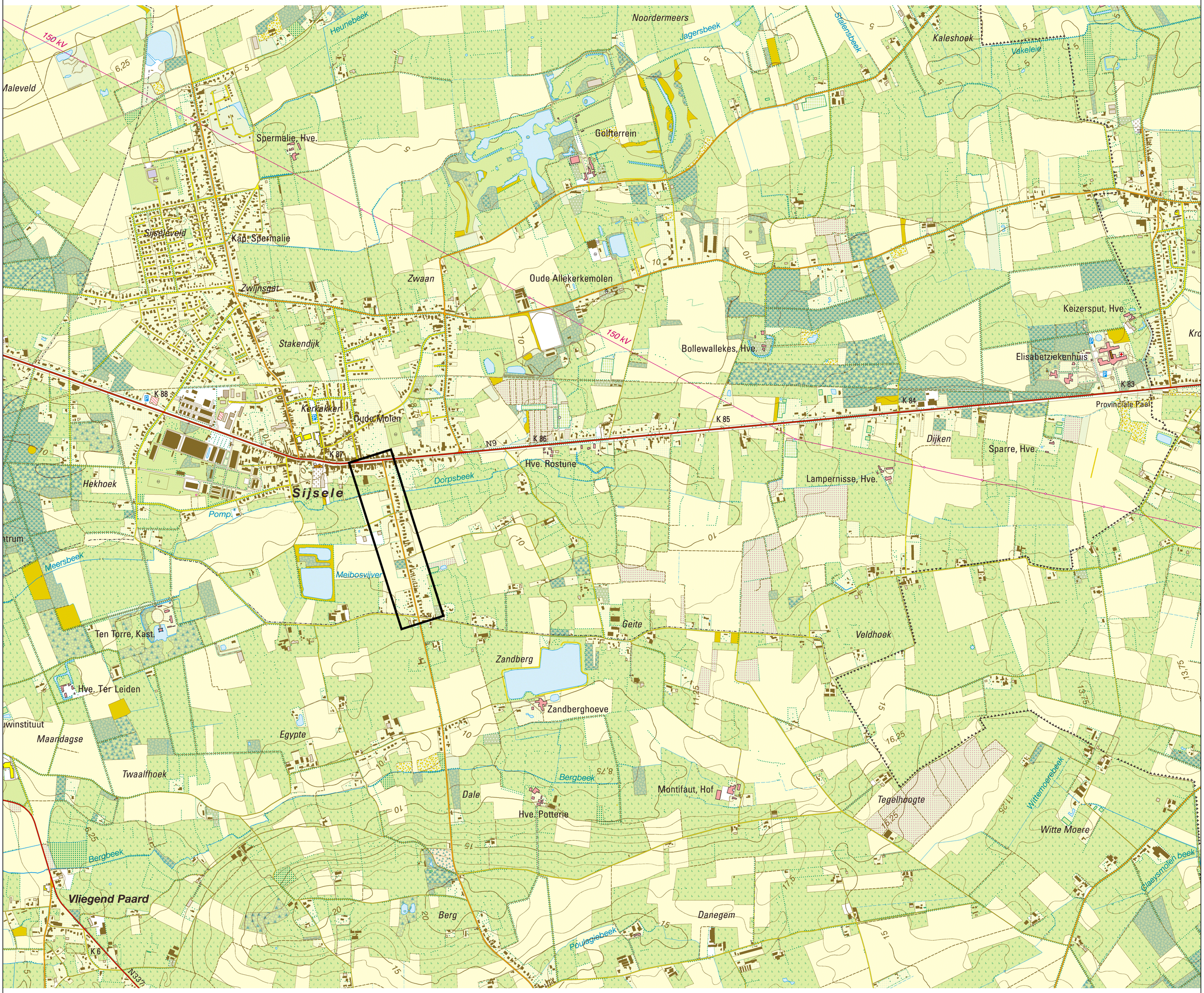

ref. peil = 0.00m T.A.W

1:10000

0 300 600 Meters

BA_23581_O \\sweco.se\BE\AMS01\Project\P\215100061NFRA\DRAW\30_Permit\31_Urb Perm\BA_23581_O.dwg

Ontw. Hoogte	
Tussenafstand	
Wegenis	

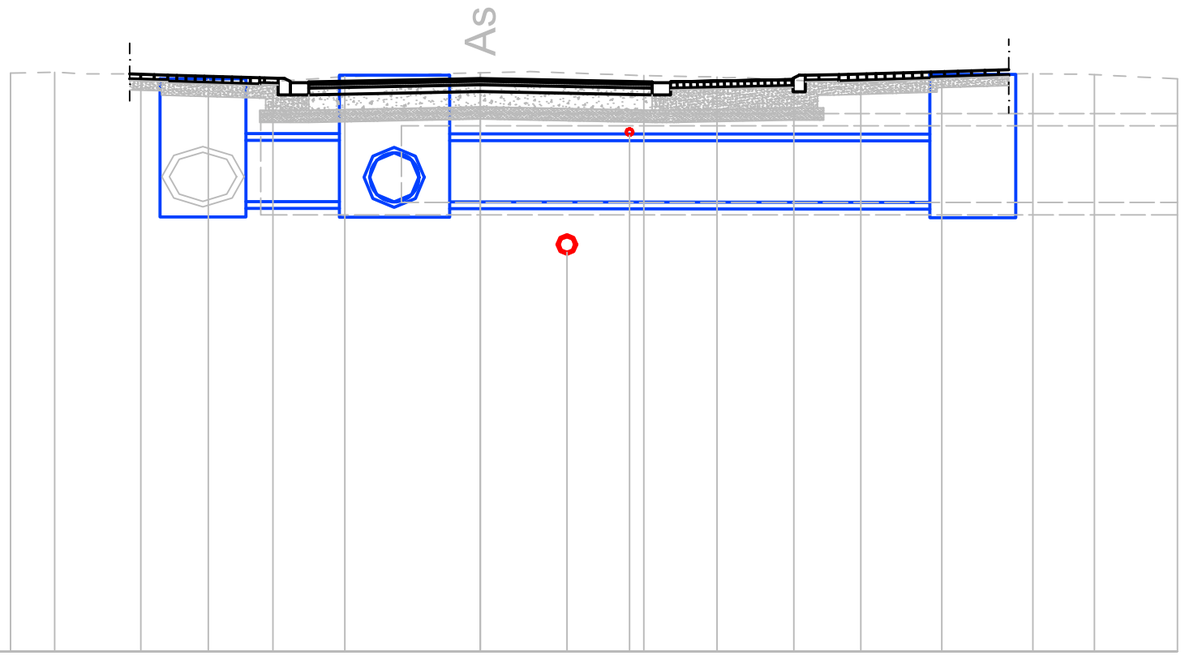

Profiel 4
Vergelijkingsvlak
-1.00m T.A.W.

Best. Hoogte	8.43	8.44	8.41	8.33	8.29	8.37	8.44	8.39	8.37	8.31	8.26	8.39	8.42	8.40	8.34
Ontw. Hoogte								5.51	7.41						
Tussenafstand							2.07	1.75	1.19	1.09				1.36	

ref. peil = 0.00m T.A.W

1:100

0 3 6 Meters

BA_23581_T_BN_4 \\sweco.se\BE\AMS01\Project\IF\21510006\INFRA\DRAW\30_Permit\31_Urb Perm\BA_23581_T_BN.dwg

Ontw. Hoogte	
Tussenafstand	
Wegenis	

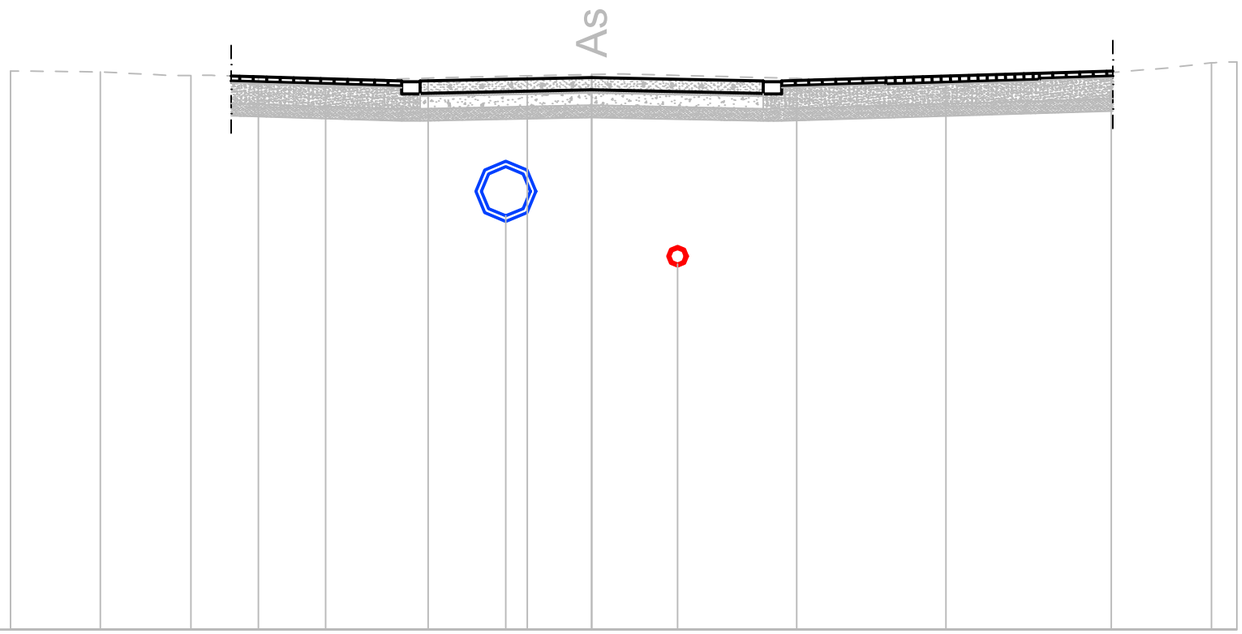

Profiel 11
Vergelijkingsvlak
0.00m T.A.W.

Best. Hoogte	9.11	9.09	9.03	9.03	8.92	8.99	9.03	9.05	8.98	8.88	9.06	9.24	9.25	
Ontw. Hoogte							6.74		5.96					
Tussenafstand		1.46	1.08			1.62	1.05		2.82	1.47		2.01		

ref. peil = 0.00m T.A.W

1:100

0 3 6 Meters

BA_23581_T_BN_11 \\sweco.se\BE\AMS01\Project\IF\21510006\INFRA\DRAW\30_Permit\31_Urb Perm\BA_23581_T_BN.dwg

Ontw. Hoogte	
Tussenafstand	
Wegenis	

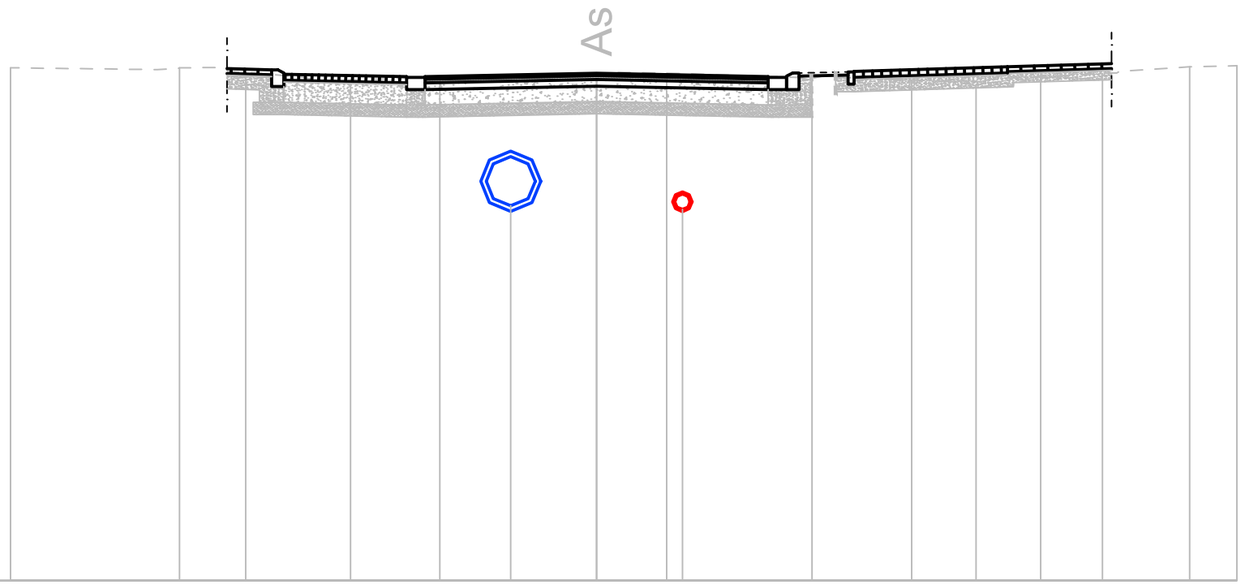

Profiel 16
Vergelijkingsvlak
1.00m T.A.W.

Best. Hoogte	9.36	9.36	9.29	9.16	9.21	9.27	9.27	9.19	9.16	9.09	9.21	9.26	9.38	9.39	
Ontw. Hoogte						7.11	7.05								
Tussenafstand		2.19			1.46	2.44		1.99		1.14		1.01		1.04	

ref. peil = 0.00m T.A.W

1:100

0 3 6 Meters

BA_23581_T_BN_16 \\sweco.se\BE\AMS01\Project\IF\21510006\INFRA\DRAW\30_Permit\31_Urb Perm\BA_23581_T_BN.dwg

Ontw. Hoogte	
Tussenafstand	
Wegenis	



Profiel 19
Vergelijkingsvlak
-1.00m T.A.W.

Best. Hoogte	7.91	7.93	8.10	8.30	8.30	8.29	8.27	8.44	8.44	
Ontw. Hoogte										
Tussenafstand		14.75	13.53		3.96		2.07	1.36	4.57	2.15

ref. peil = 0.00m T.A.W

1:100
0 3 6
Meters

BA_23581_T_BN_19 \\sweco.se\BE\AMS01\Project\IF\21510006\INFRA\DRAW\30_Permit\31_Urb Perm\BA_23581_T_BN.dwg

Ontw. Hoogte	
Tussenafstand	
Wegenis	

Profiel 22
Vergelijkingsvlak
1.00m T.A.W.

Best. Hoogte	7.95	7.91	8.01	7.85	7.89	7.90	7.94	7.92	7.95	7.96	7.95	7.96	8.23	8.20	8.38	8.42
Ontw. Hoogte																
Tussenafstand	5.31	5.13	2.60	18.15	2.03	18.73	20.25	18.81	1.24	4.38	15.71	2.05	3.02	3.87	1.91	

ref. peil = 0.00m T.A.W

1:100
0 3 6
Meters

BA_23581_T_BN_22 Tekeningen BEARBEIDEN Projecten P 2101 23581 BAFEN DRAWING_Permit 01_Ontv Permit BA_23581_T_BN.dwg

Ontw. Hoogte	
Tussenafstand	
Wegenis	

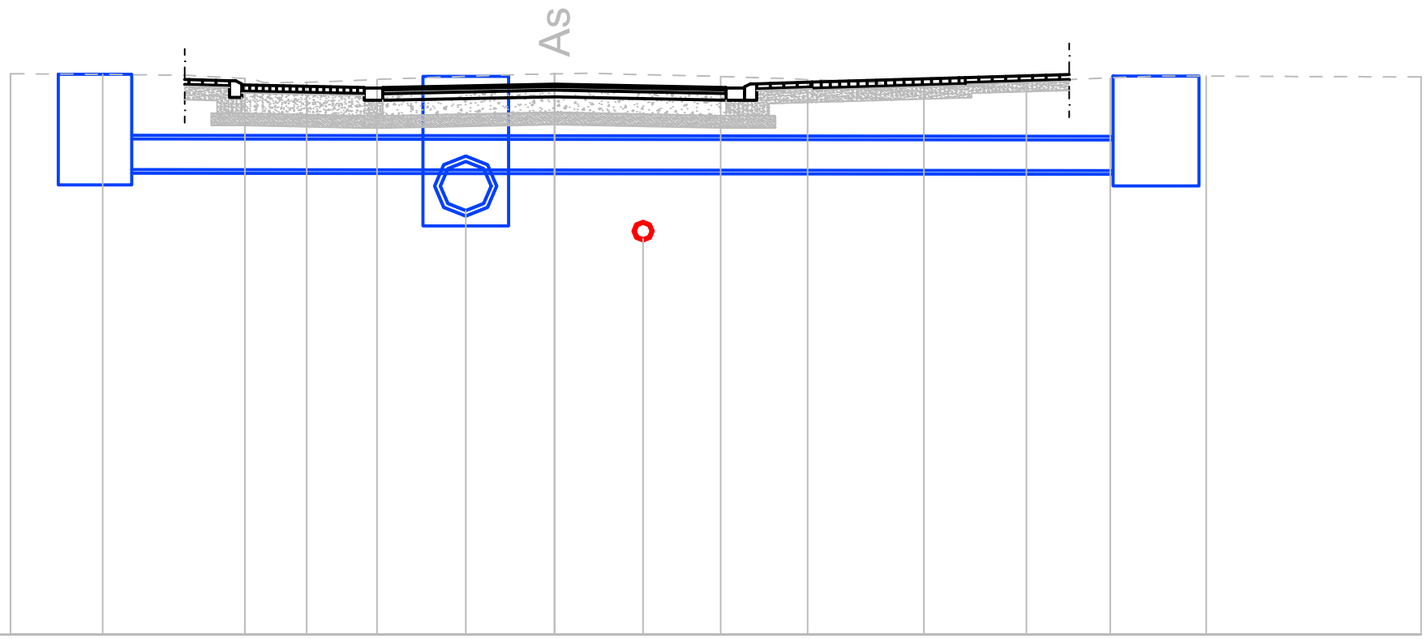

Profiel 24
Vergelijkingsvlak
0.00m T.A.W.

Best. Hoogte	9.14	9.13	9.06	9.00	9.05	9.14	9.10	9.05	8.95	9.02	9.07	9.10	9.09
Ontw. Hoogte						6.91	6.45						
Tussenafstand		1.37	1.40		2.36		2.20		1.19	1.04	1.36		3.51

ref. peil = 0.00m T.A.W

1:100_1

0 3 6 Meters

BA_23581_T_BN_24 \\sweco.se\BE\AMS01\Project\IF\21510006\INFRA\DRAW\30_Permit\31_Urb Perm\BA_23581_T_BN.dwg

Aquafin NV
Dijkstraat 8
2630 Aartselaar
Tel.: 03 450 45 11
www.aquafin.be

Provincie:

West-Vlaanderen

Stad/Gemeente:

Damme

Projectnaam:

Heraanleg Oedelemsesteenweg

Projectnummer:

23.581

Titel:

Omgevingsvergunning

Bouwheer

Adviseur Vergunningen
Matthias Van Zele

Dijkstraat 8
2630 Aartselaar

matthias.vanzele@aquafin.be

Studiebureau

Teamleider
Arne Devisch

Projectleider
Davy Baes

vestiging Kortrijk
Engelse Wandeling 70
B-8510 Kortrijk-Marke
T +32 (0)2 383 06 40

www.swecobelgium.be

Stad

Damme

Burgemeester
Joachim Coens

Secretaris
Kristof Schotsmans

Plannummer

Nr.	Datum.	Historiek	
1	31/08/2023	Omgevingsvergunning	SVT

Aannemer

Schaal:

Plan opp.:

Dossiernummer STB 21510006

Dossiernummer aannemer

Bestandsnaam:
BA_23581_Ti.dwg

POMPSTATION PS1

HORIZONTALE DOORSNEDE

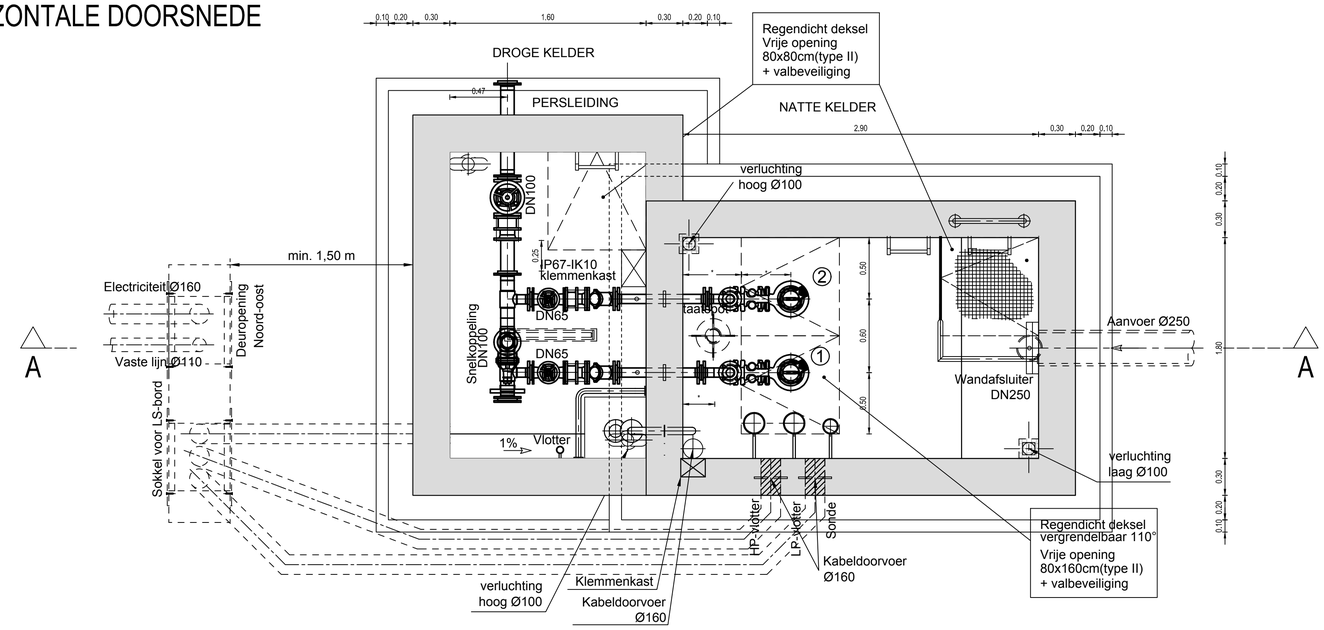

DOORSNEDE AA

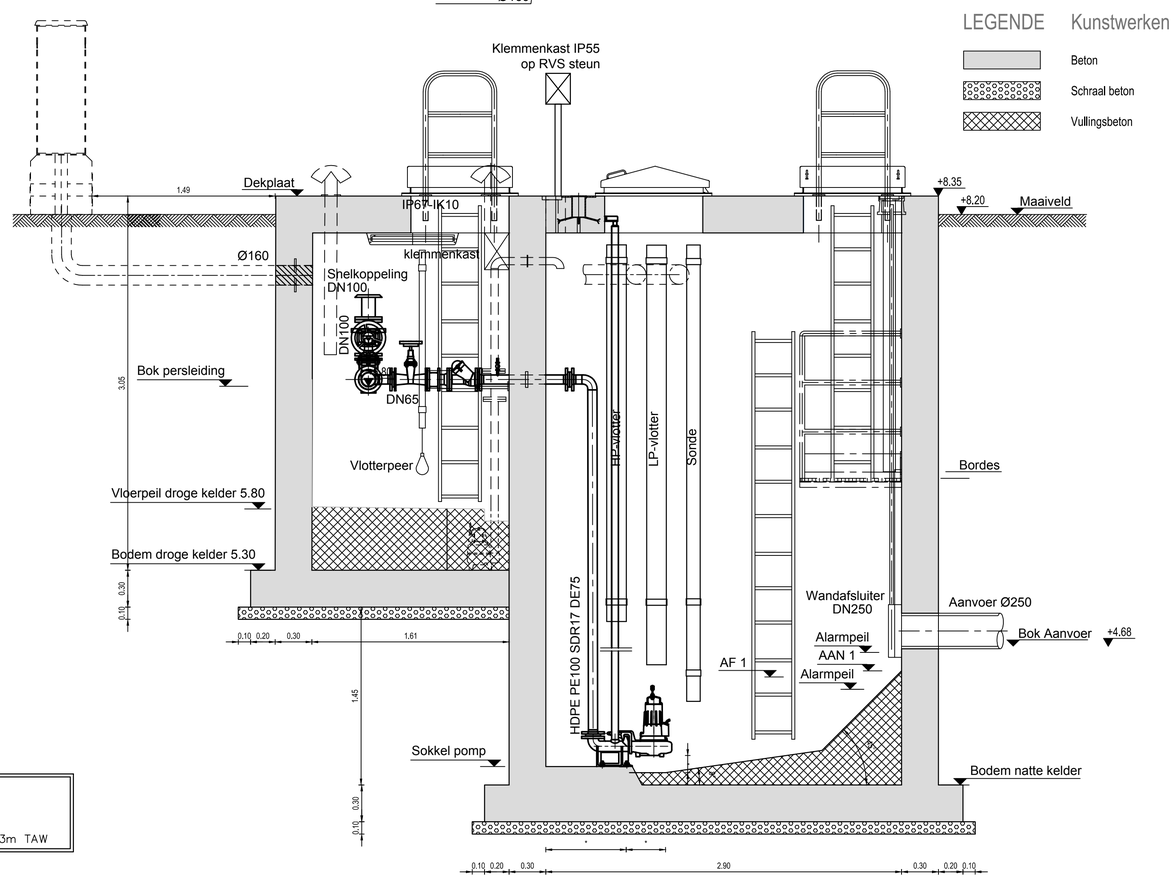

Pompstation: PS1 (6 l/s)

Aantal pompen	:	DWA 1 + 1
Aanslagpeilen	:	4.48m T.A.W
Afslagpeilen	:	4.43m T.A.W
Alarmpeilen	:	4.63m en 4.33m TAW

ref. peil = 0.00m T.A.W

NOTA Bouwkunde:

* De lay out volgens de principetekening is aan te houden (SB). Spiegeling van de constructie t.o.v. de centrale as (toevoercollector) is toegelaten i.f.v.de inplantingswijze.
* Dakplaat heeft in de breedte een helling van 1% hoogste punt aan de LS-kast.
* Muurdikte door SB te bepalen.
* Indien mogelijk de wandafsluiter steeds op druk plaatsen.
* Een IP is te voorzien om PL en noodoverlaat aan te sluiten.

NOTA Electro-mechanica:

* Vlotterbuizen worden op min. 15 cm van de wand opgesteld.
* Tussen de vlotterbuizen is telkens een vrije ruimte van 15 cm.
* Schakelpunt HP-vlotter = Alarmpeil.
* Schakelpunt LP-vlotter = 10cm onder AF1.

Gegevens:

Passen:

Maaiveld:	8.20 mTAW
Boven dekplaat	8.39 mTAW
Bodem natte kelder	3.53 mTAW
Sokkel pomp	3.68 mTAW
BOK persleiding	6.10 mTAW
BOK noodoverlaat	7.35 mTAW thv put D2

Pompen:

Aantal pompen:	2 (1+1)
Werkingsvolume:	ca. 720l
Buffervolume:	ca. 720l
Aan 1:	4.48 mTAW
Af 1:	4.43 mTAW
Alarmpeil:	4.63 mTAW en
	4.33 mTAW

Piping:

Aanvoerleiding:	Gravitair Ø250
Persleiding:	HDPE PE100 SDR11 DE110
Stijgleiding:	HDPE PE100 SDR17 DE75

* Maat op te geven door de aannemer EM.

1:25

0 0.75 1.5 Meters

BA_RIO 23581_C_N_PS1 \\sweco.se\BE\AMS01\Project\F215150006\INFRA\DRAW\35_Permit\31_Urb Permit\BA_RIO 23581_C_N.dwg

INSPECTIEPUT R10
HORIZONTALE DOORSNEDE BB

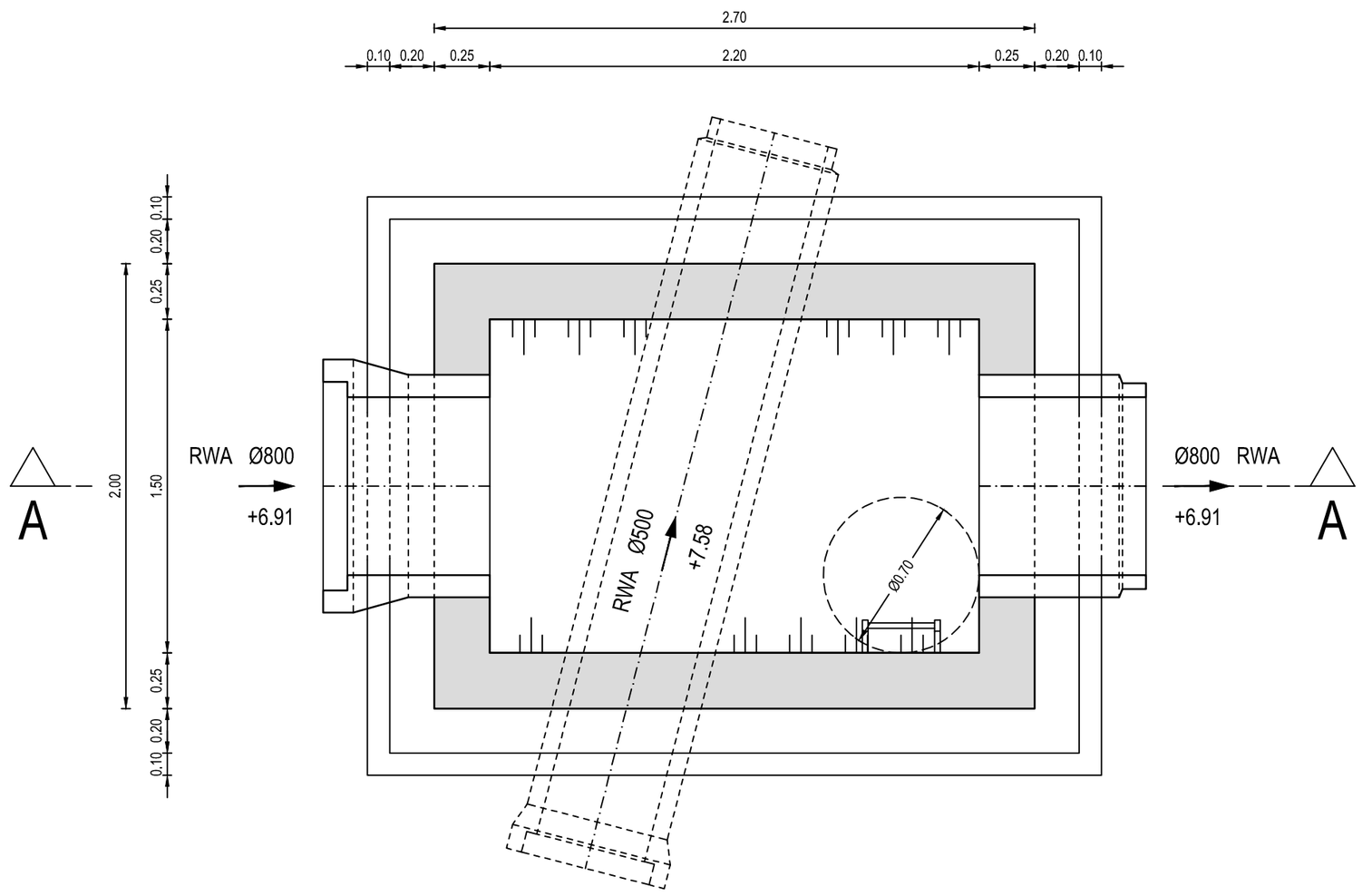

LEGENDE Kunstwerken

- Beton
- Schraal beton
- Vullingsbeton

DOORSNEDE AA

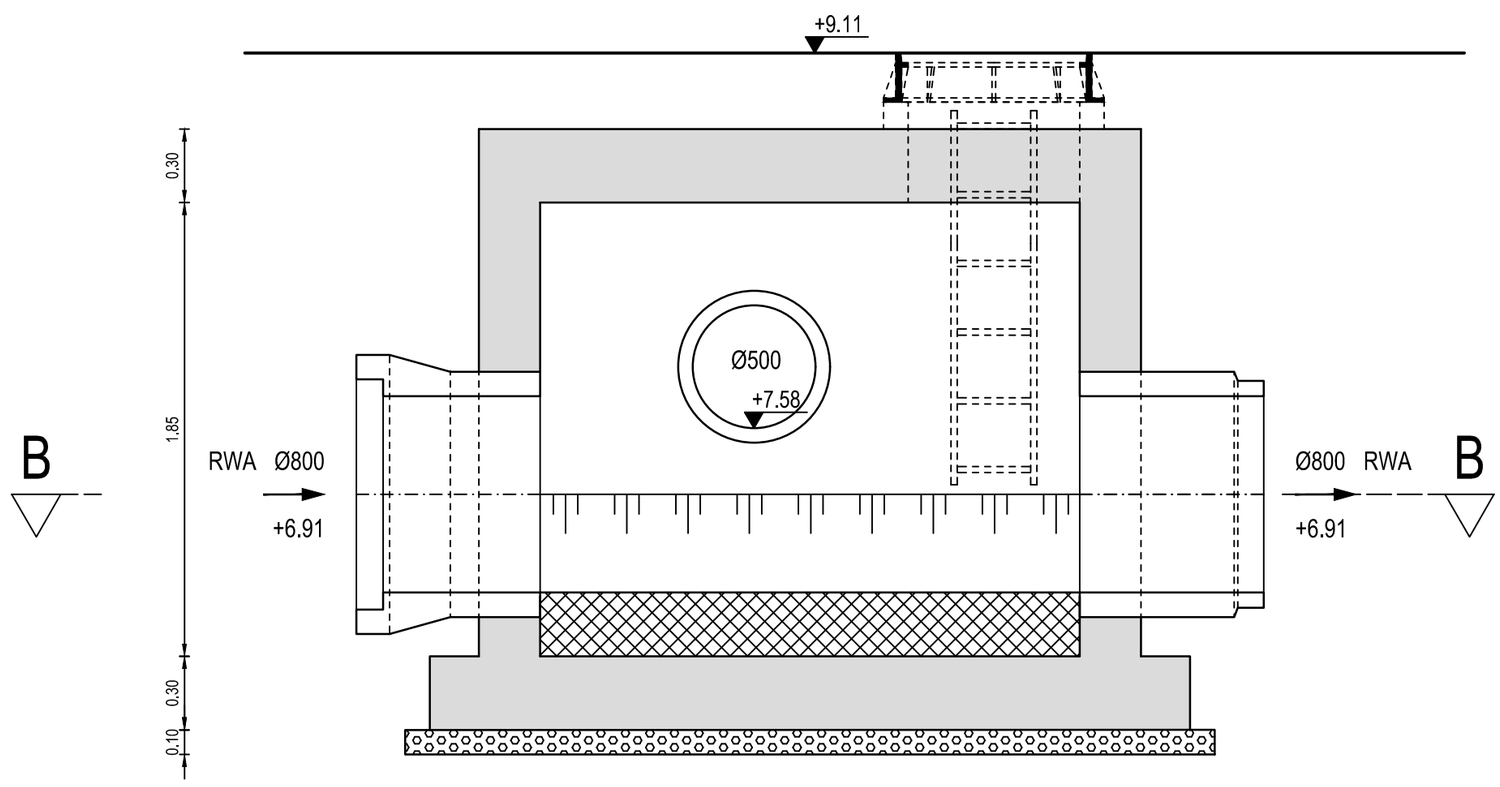

ref. peil = 0.00m T.A.W

1:25
0 0.75 1.5
Meters

BA_RIO 23581_C_N_R10 \\sweco.se\BE\AMS01\Project\IF\21510006\INFRA\DRAW\30_Permit\31_Urb Perm\BA_RIO 23581_C_N.dwg

Oedelemse steenweg
Zijstraat
Oedelemse steenweg
Zijstraat
Oedelemse steenweg
Oedelemse steenweg
Oedelemse steenweg

0900 - agrarische gebieden
0100 - woongebieden

0900 - agrarische gebieden
0100 - woongebieden

0900 - agrarische gebieden
0100 - woongebieden

0900 - agrarische gebieden

Oedelemse steenweg

Zijstraat

Oedelemse steenweg

Oedelemse Steenweg

Knijpconstructie: 01

Drempelpeil	: 8.01m	T.A.W
Drempelengte	: 1.5m	
Overstortende lengte	: 0m	
Knijpopening	: ø300	

Knijpconstructie: 03 (+ terugsprongkep)

Drempelpeil	: 7.50m	T.A.W
Drempelengte	: 1m	
Overstortende lengte	: 0m	
Knijpopening	: ø200	

Knijpconstructie: 02 (+ terugsprongkep)

Drempelpeil	: 7.50m	T.A.W
Drempelengte	: 2m	
Overstortende lengte	: 0m	
Knijpopening	: ø400	

Overstortdrempel - PV1 (6.1VA)

Breedte gemiddeld	: (max.) 1.1
Kruinpeil	: 6.42m T.A.W
Kruinlengte	: 6.42m T.A.W
Bodegeden	: 6.42m - 6.12m = 0.3m

Oedelemse Steenweg

Oedelemse Steenweg

St. Trudoleken

Water

Water

Water

Water

Water

OEDELEM // SIE B

SIE C

Langs: bestaat "A"
cross_structuurgebied

1:250 / 1:2500 / A.0.B

Ontw. Hoogte	
Tussenafstand	
Wegenis	

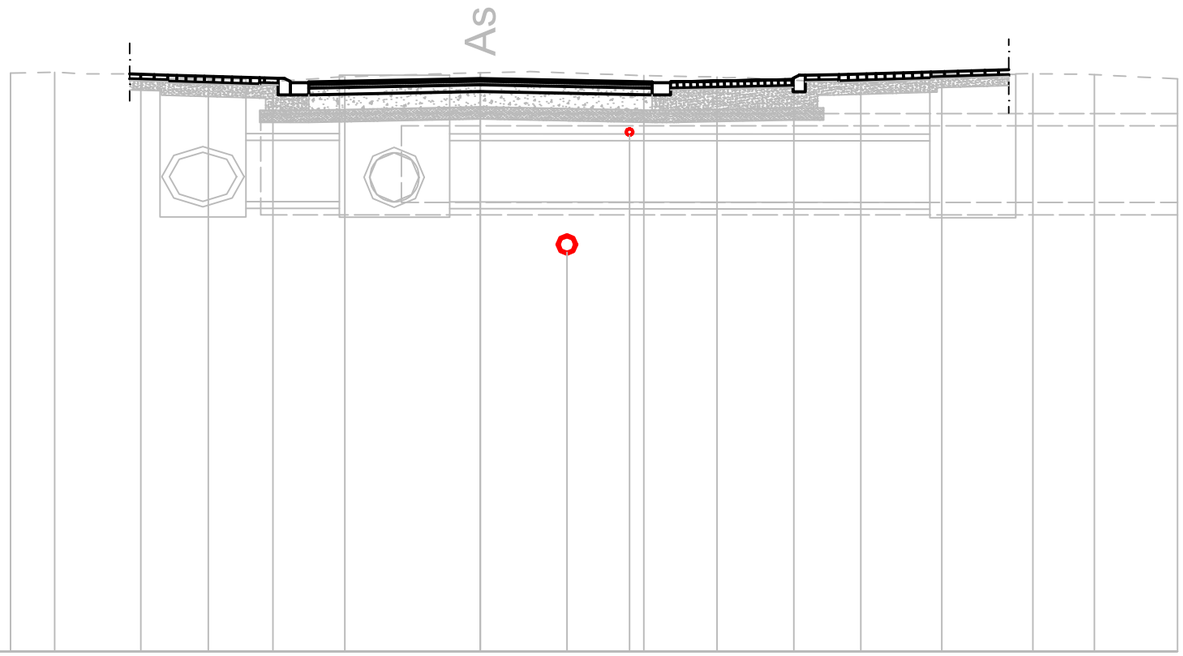

Profiel 4
Vergelijkingsvlak
-1.00m T.A.W.

Best. Hoogte	8.43	8.44	8.41	8.33	8.29	8.37	8.44	8.39	8.37	8.31	8.26	8.39	8.42	8.40	8.34
Ontw. Hoogte								5.51	7.41						
Tussenafstand							2.07		1.75	1.19		1.09			1.36

ref. peil = 0.00m T.A.W

1:100

0 3 6 Meters

BA_RIO 23581_PRD_BN_4 \\sweco.se\BE\AMS01\Project\IF\21510006\INFRA\DRAW\30_Permit\31_Urb Perm\BA_RIO 23581_PRD_BN.dwg

Ontw. Hoogte	
Tussenafstand	
Wegenis	



Profiel 19
Vergelijkingsvlak
-1.00m T.A.W.

Best. Hoogte	7.91	7.93	8.10	8.30	8.30	8.29	8.27	8.44	8.44	
Ontw. Hoogte										
Tussenafstand		14.75	13.53		3.96		2.07	1.36	4.57	2.15

ref. peil = 0.00m T.A.W

1:100

0 3 6 Meters

BA_RIO 23581_PRD_BN_19 \\sweco.se\BE\AMS01\Project\IF\21510006\INFRA\DRAW\30_Permit\31_Urb Perm\BA_RIO 23581_PRD_BN.dwg

Ontw. Hoogte	
Tussenafstand	
Wegenis	

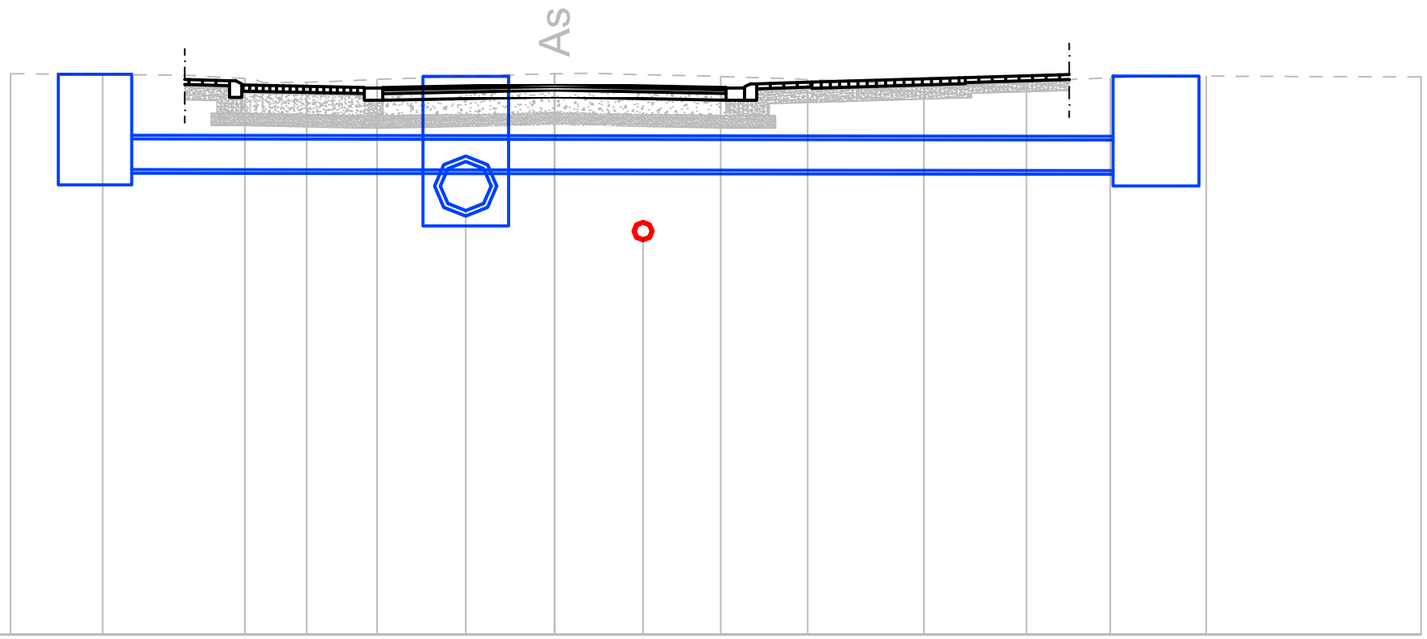

Profiel 24
Vergelijkingsvlak
0.00m T.A.W.

Best. Hoogte	9.14	9.13	9.06	9.00	9.05	9.14	9.10	9.05	8.95	9.02	9.07	9.10	9.09
Ontw. Hoogte						6.91	6.45						
Tussenafstand		1.37	1.40		2.36		2.20		1.19	1.04	1.36		3.51

ref. peil = 0.00m T.A.W

1:100

0 3 6 Meters

BA_RIO 23581_PRD_BN_24 \\sweco.se\BE\AMS01\Project\IF\21510006\INFRA\DRAW\30_Permit\31_Urb Perm\BA_RIO 23581_PRD_BN.dwg

0 1:50 10
Meters

SL_RC 0000 - PB_ RL Oedelemse Vaart.dwg
Model: C:\AWV\Projecten\Oedelemse Vaart\Oedelemse Vaart - Kanaal.dwg, Layout: 00 - RL 0000

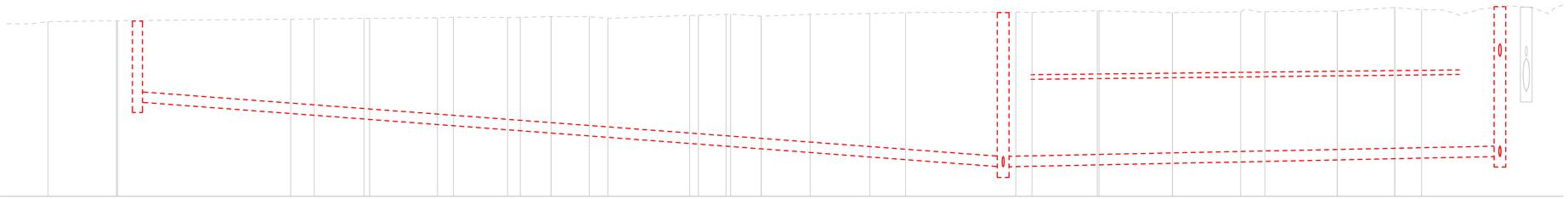

zijstraat
Vergelijkingsvlak:
4.00m T.A.W.

| | | |

Oosterse Steenweg
Oosterstraat
Oosterse Steenweg
Oosterse Steenweg
Oosterse Steenweg
Oosterse Steenweg
Oosterse Steenweg
Oosterstraat
Oosterse Steenweg
Oosterse Steenweg
Oosterse Steenweg
Oosterse Steenweg
Oosterse Steenweg
Oosterstraat

0100 - woongebieden

0900 - agrarische gebieden

0100 - woongebieden

0900 - agrarische gebieden

Oisterwijkse Steenweg

Oisterwijkse Steenweg

Oisterwijkse Steenweg

Ontw. Hoogte	
Tussenafstand	
Wegenis	



Profiel 19
Vergelijkingsvlak
-1.00m T.A.W.

Best. Hoogte	7.91	7.93	8.10	8.30	8.30	8.29	8.27	8.44	8.44
Ontw. Hoogte									
Tussenafstand	14.75	13.53		3.96	2.07	1.36		4.57	2.15

ref. peil = 0.00m T.A.W

1:100

0 3 6 Meters

BA_TERREIN 23581_PRD_BN_19 \\sweco.se\BE\AMS01\Project\P\21510006\INFRA\DRAW\30_Permit\31_Urb Permi\BA_TERREIN 23581_PRD_BN.dwg

Ontw. Hoogte	
Tussenafstand	
Wegenis	

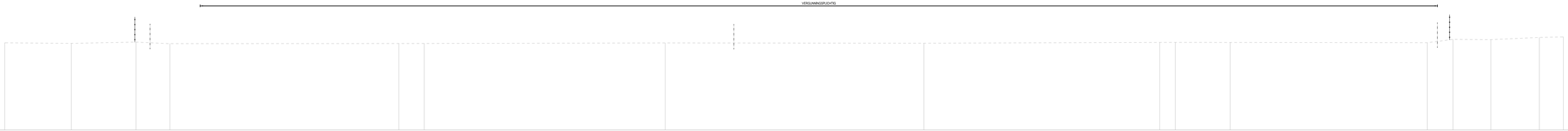

Profiel 22
Vergelijkingsvlak
1.00m T.A.W.

Best. Hoogte	7.95	7.91	8.01	7.88	7.89	7.90	7.94	7.92	7.88	7.86	7.88	7.96	8.23	8.30	8.38	8.42					
Ontw. Hoogte																					
Tussenafstand	5.31	5.13	2.60	18.15	2.03	18.73	20.25	18.81	1.24	4.38	15.71	2.05	3.02	3.87	1.91						

ref. peil = 0.00m T.A.W

1:100_1
0 3 6
Meters

Oedelemse steenweg
Zijstraat
Oedelemse steenweg
Zijstraat
Oedelemse steenweg
Oedelemse steenweg
Oedelemse steenweg

0900 - agrarische gebieden
0100 - woongebieden
Oedelemse steenweg
Zijstraat
11.1
11.2
11.3
11.4
11.5
11.6
11.7
11.8
St. Trudoleken
OEDELEM // SIE B
Water
Dorpsstraat
Oedelemse Steenweg
Dorpsstraat 1000 - 1100 - 1200
Dorpsstraat 1300 - 1400 - 1500
Dorpsstraat 1600 - 1700 - 1800
Dorpsstraat 1900 - 2000 - 2100
Dorpsstraat 2200 - 2300 - 2400
Dorpsstraat 2500 - 2600 - 2700
Dorpsstraat

Ontw. Hoogte	
Tussenafstand	
Wegenis	

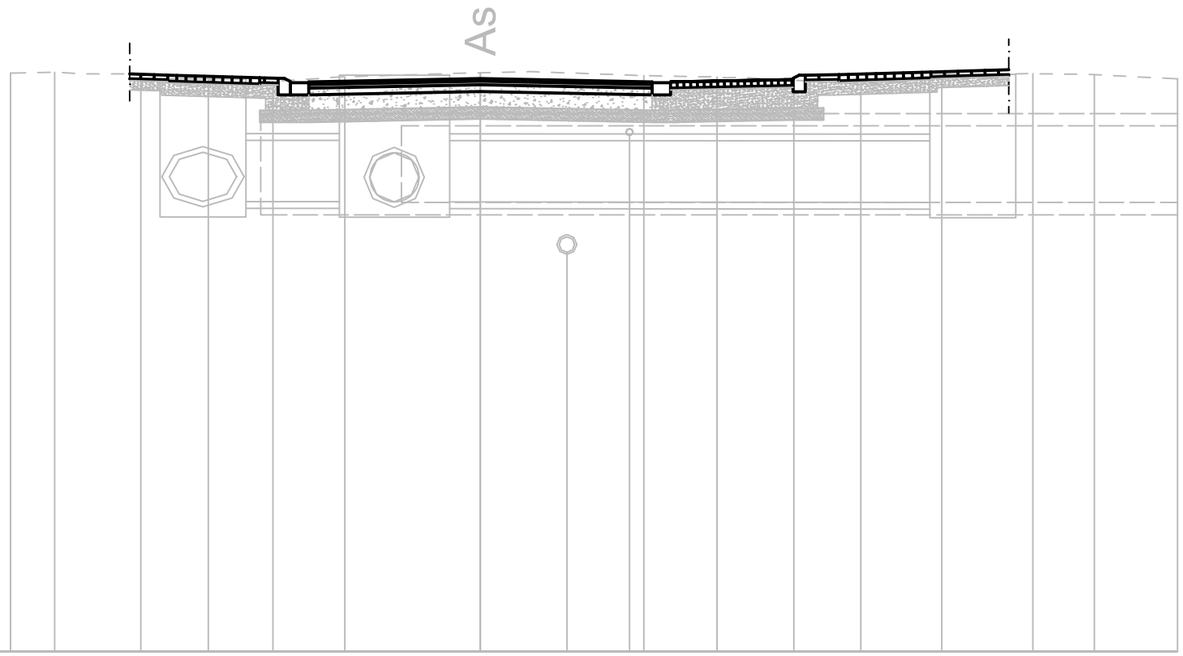

Profiel 4
Vergelijkingsvlak
-1.00m T.A.W.

Best. Hoogte	8.43	8.44	8.41	8.33	8.29	8.37	8.44	8.39	8.37	8.31	8.26	8.39	8.42	8.40	8.34
Ontw. Hoogte								5.51	7.41						
Tussenafstand							2.07		1.75	1.19		1.09			1.36

ref. peil = 0.00m T.A.W

1:100

0 3 6 Meters

BA_VERHARD 23581_PRD_BN_4 \\sweco.se\BE\AMS01\Project\IF\21510006\INFRA\DRAW\30_Permit\31_Urb Perm\BA_VERHARD 23581_PRD_BN.dwg

Ontw. Hoogte	
Tussenafstand	
Wegenis	



Profiel 19
Vergelijkingsvlak
-1.00m T.A.W.

Best. Hoogte	7.91	7.93	8.10	8.30	8.30	8.29	8.27	8.44	8.44	
Ontw. Hoogte										
Tussenafstand		14.75	13.53		3.96		2.07	1.36	4.57	2.15

ref. peil = 0.00m T.A.W

1:100
0 3 6
Meters

BA_VERHARD 23581_PRD_BN_19 \\sweco.se\BE\AMS01\Project\F\21510006\INFRA\DRAW\30_Permit\31_Urb Perm\BA_VERHARD 23581_PRD_BN.dwg

Ontw. Hoogte	
Tussenafstand	
Wegenis	

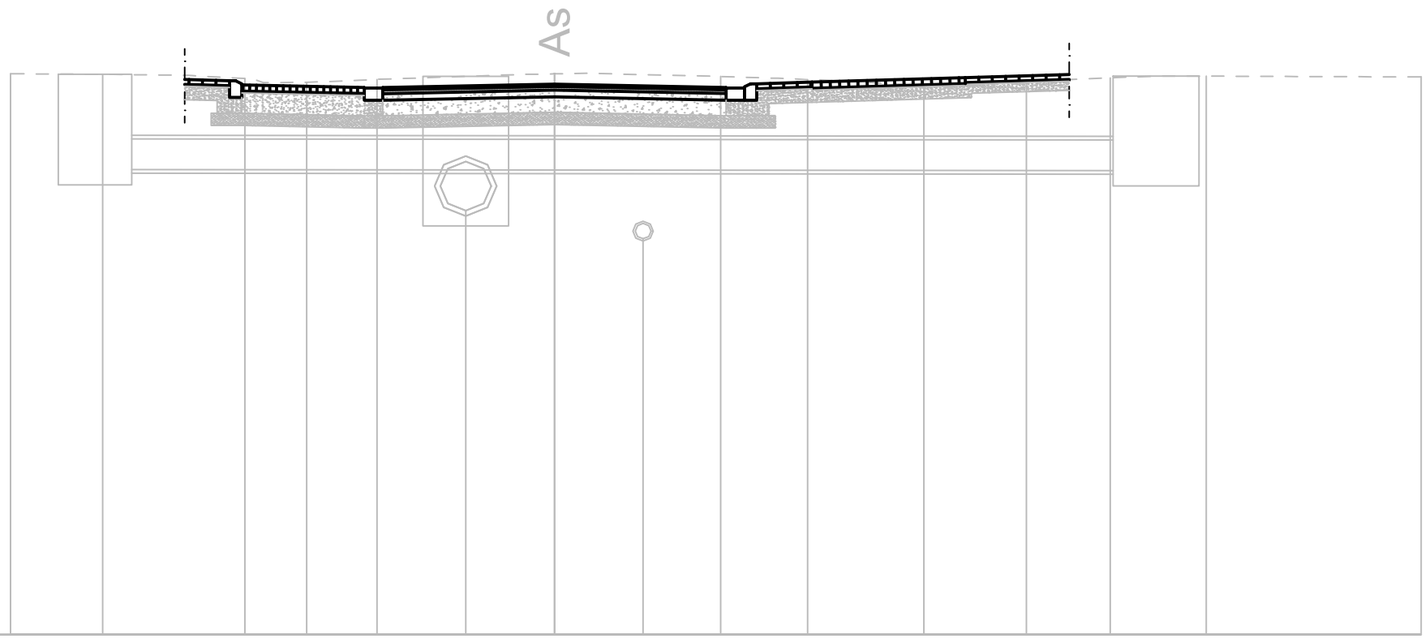

Profiel 24
Vergelijkingsvlak
0.00m T.A.W.

Best. Hoogte	9.14	9.13	9.06	9.00	9.05	9.14	9.10	9.05	8.95	9.02	9.07	9.10	9.09
Ontw. Hoogte						6.91	6.45						
Tussenafstand		1.37	1.40		2.36		2.20		1.19	1.04	1.36		3.51

ref. peil = 0.00m T.A.W

1:100

0 3 6 Meters

BA_VERHARD 23581_PRD_BN_24 \\sweco.se\BE\AMS01\Project\IF\21510006\INFRA\DRAW\30_Permit\31_Urb Perm\BA_VERHARD 23581_PRD_BN.dwg

vgl. pdf 4.00m T.A.W.

0 1:100 10
meters

BIJ_00000001-000_PM_PB_00000-Ontwerp
Versie:20180811.Project:00000000.Gebruiker:Kurt Vermeulen.Model:000_PM_PB_00000

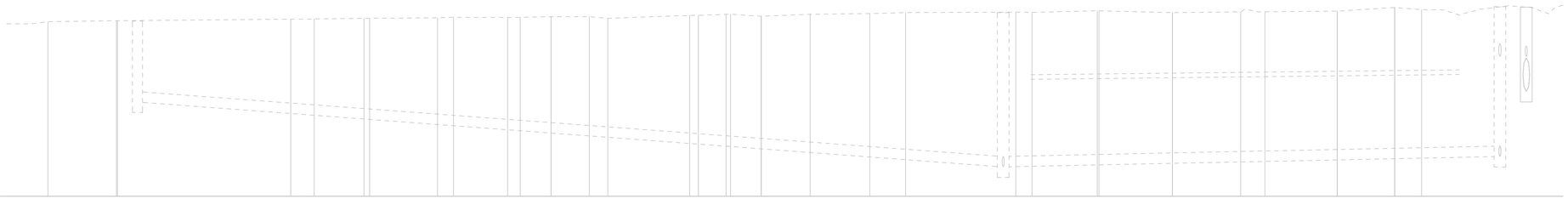

zijstraat
Vergelijkingsvlak:
4.00m T.A.W.

| | | |

TYPE DWARSPROFIEL 11.2 schaal: 1/50

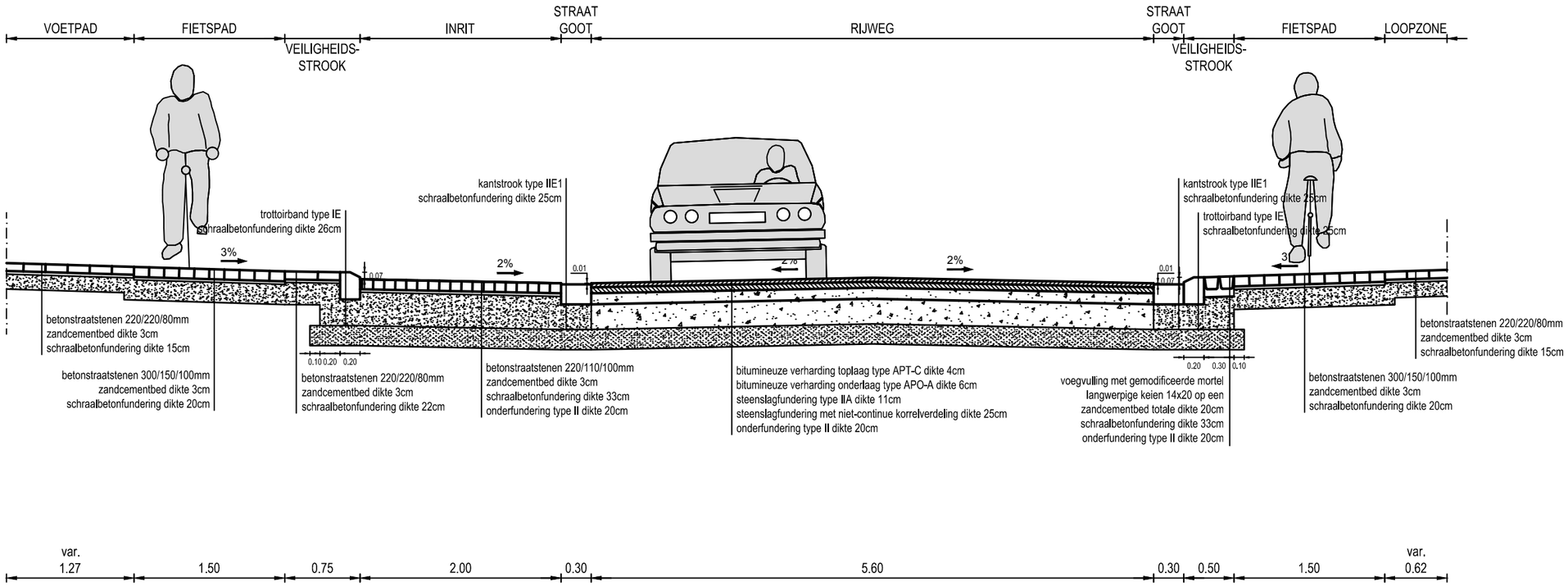

ref. peil = 0.00m T.A.W

1:50

0 1.5 3 Meters

BA_VERHARD 23581_PRT_N_11.2 \\sweco.se\BE\AMS01\Project\IF\21510006\INFRA\DRAW\30_Permit\31_Urb Perm\BA_VERHARD 23581_PRT_N.dwg

TYPE DWARSPROFIEL 11.8 schaal: 1/50

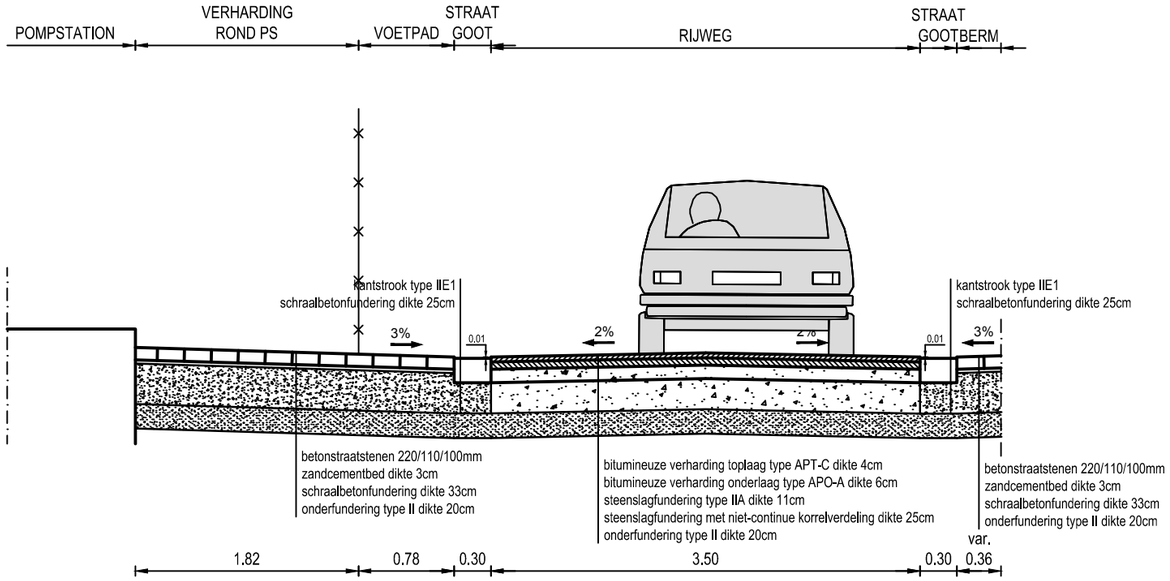

ref. peil = 0.00m T.A.W

1:50

0 1.5 3 Meters

INSPECTIEPUT R10
HORIZONTALE DOORSNEDE BB

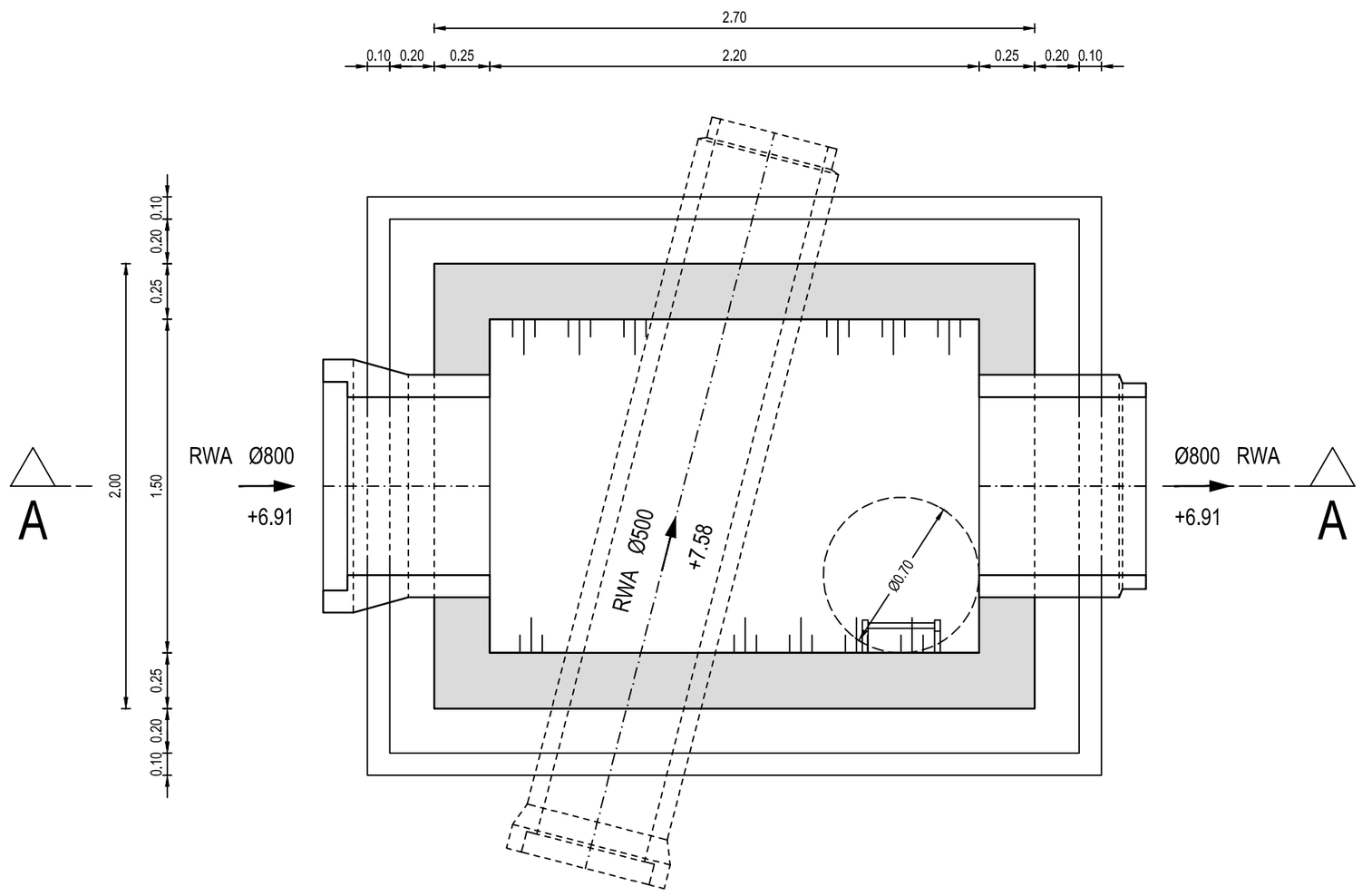

LEGENDE Kunstwerken

- Beton
- Schraal beton
- Vullingsbeton

DOORSNEDE AA

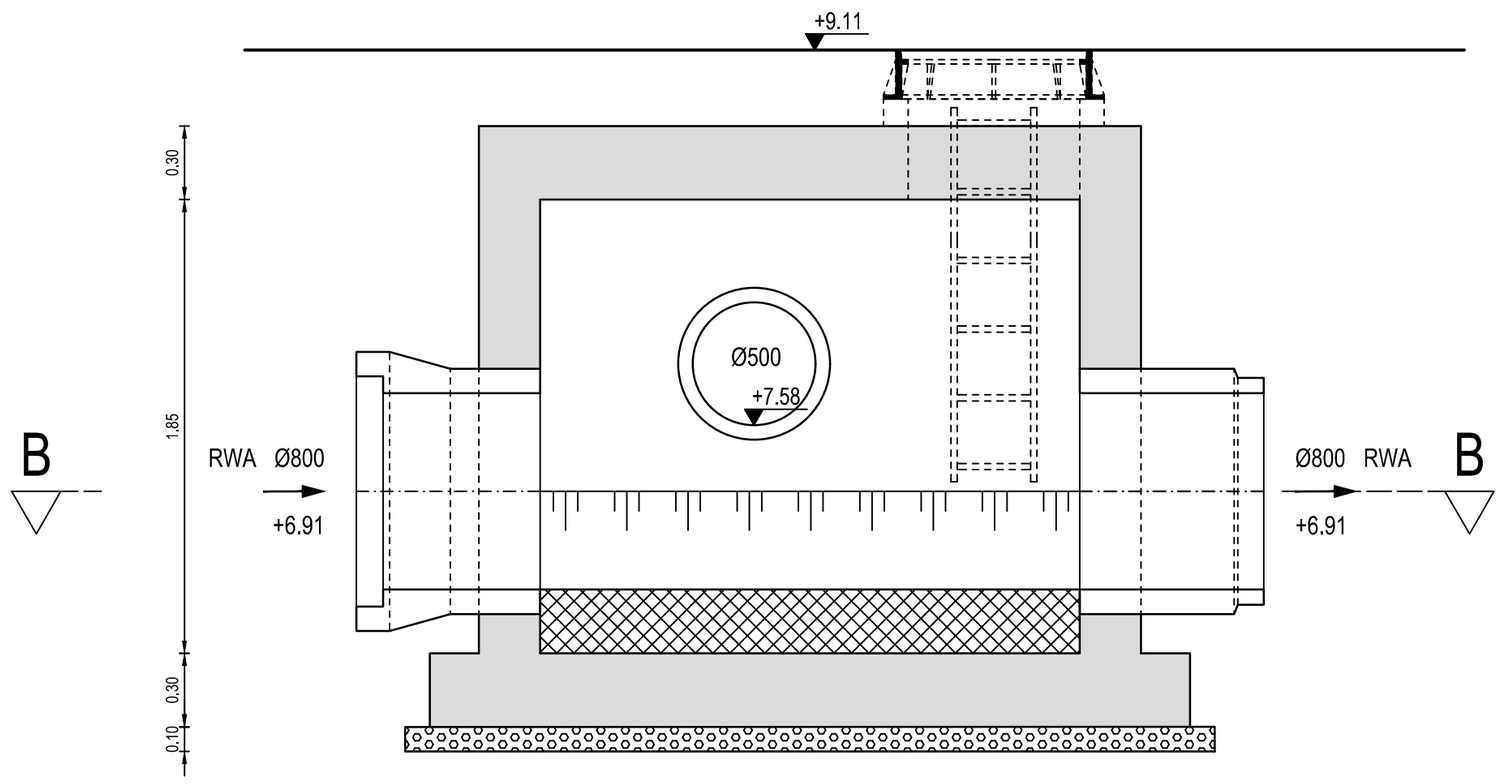

ref. peil = 0.00m T.A.W

1:25
0 0.75 1.5
Meters

Oedelemse steenweg
Oedelemse steenweg
Oedelemse Steenweg
Oedelemse Steenweg
Oedelemse

0900 - agrarische gebieden
0100 - woongebieden
0900 - agrarische gebieden
0100 - woongebieden
0900 - agrarische gebieden
0100 - woongebieden
0900 - agrarische gebieden
Oedelemse steenweg
Oedelemse steenweg
Oedelemse Steenweg
Oedelemse Steenweg
Oedelemse

Ontw. Hoogte	
Tussenafstand	
Wegenis	

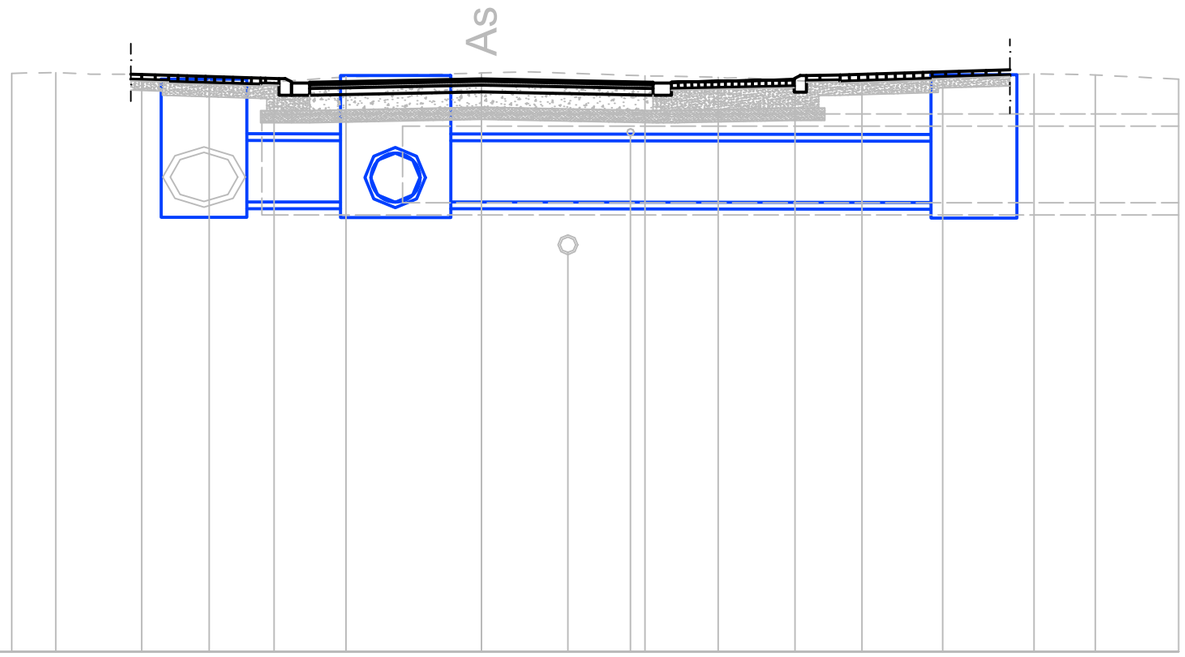

Profiel 4
Vergelijkingsvlak
-1.00m T.A.W.

Best. Hoogte	8.43	8.44	8.41	8.33	8.29	8.37	8.44	8.39	8.37	8.31	8.26	8.39	8.42	8.40	8.34
Ontw. Hoogte								5.51	7.41						
Tussenafstand							2.07	1.75	1.19	1.09					1.36

ref. peil = 0.00m T.A.W

1:100

0 3 6 Meters

BA_WATER 23581_PRD_BN_4 \\sweco.se\BE\AMS01\Project\IF\21510006\INFRA\DRAW\30_Permit\31_Urb Perm\BA_WATER 23581_PRD_BN.dwg

Ontw. Hoogte	
Tussenafstand	
Wegenis	

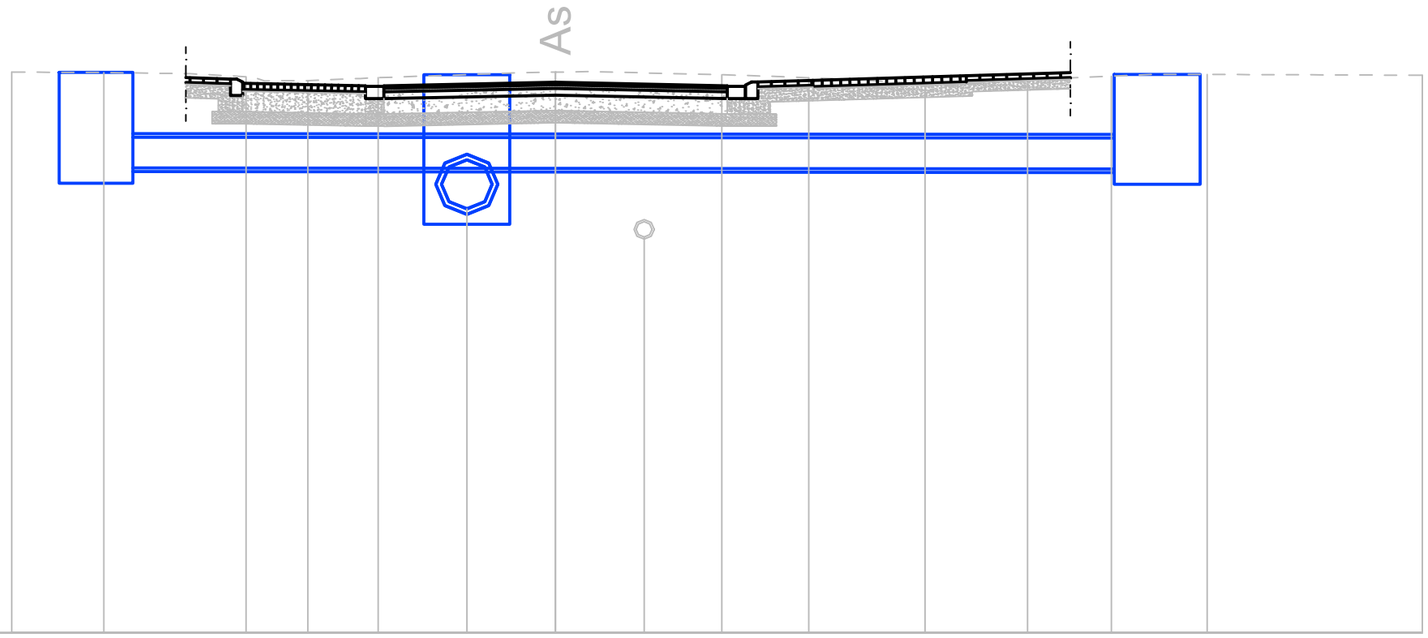

Profiel 24
Vergelijkingsvlak
0.00m T.A.W.

Best. Hoogte	9.14	9.13	9.06	9.00	9.05	9.14	9.10	9.05	8.95	9.02	9.07	9.10	9.09
Ontw. Hoogte						6.91	6.45						
Tussenafstand		1.37	1.40			2.36	2.20		1.19	1.04	1.36		3.51

ref. peil = 0.00m T.A.W

1:100
0 3 6
Meters

BA_WATER 23581_PRD_BN_24 \\sweco.se\BE\AMS01\Project\IF\21510006\INFRA\DRAW\30_Permit\31_Urb Perm\BA_WATER 23581_PRD_BN.dwg



vgl. pijl = 0.00m T.A.W.

1 0 1 2 3 4 5 6 7 8 9 10 11 12 13 14

1:50

1 0 1 2 3 4 5 6 7 8 9 10 11 12 13 14 15 16 17 18 19 20 m

BL_BEREIDER_PM_RE_Oedelemse steenweg

BELAGRAFIEK Oedelemse steenweg Kanaal Gent-Oostende-Brugge Km 0.000 tot Km 20.000 (R1 tot R10)