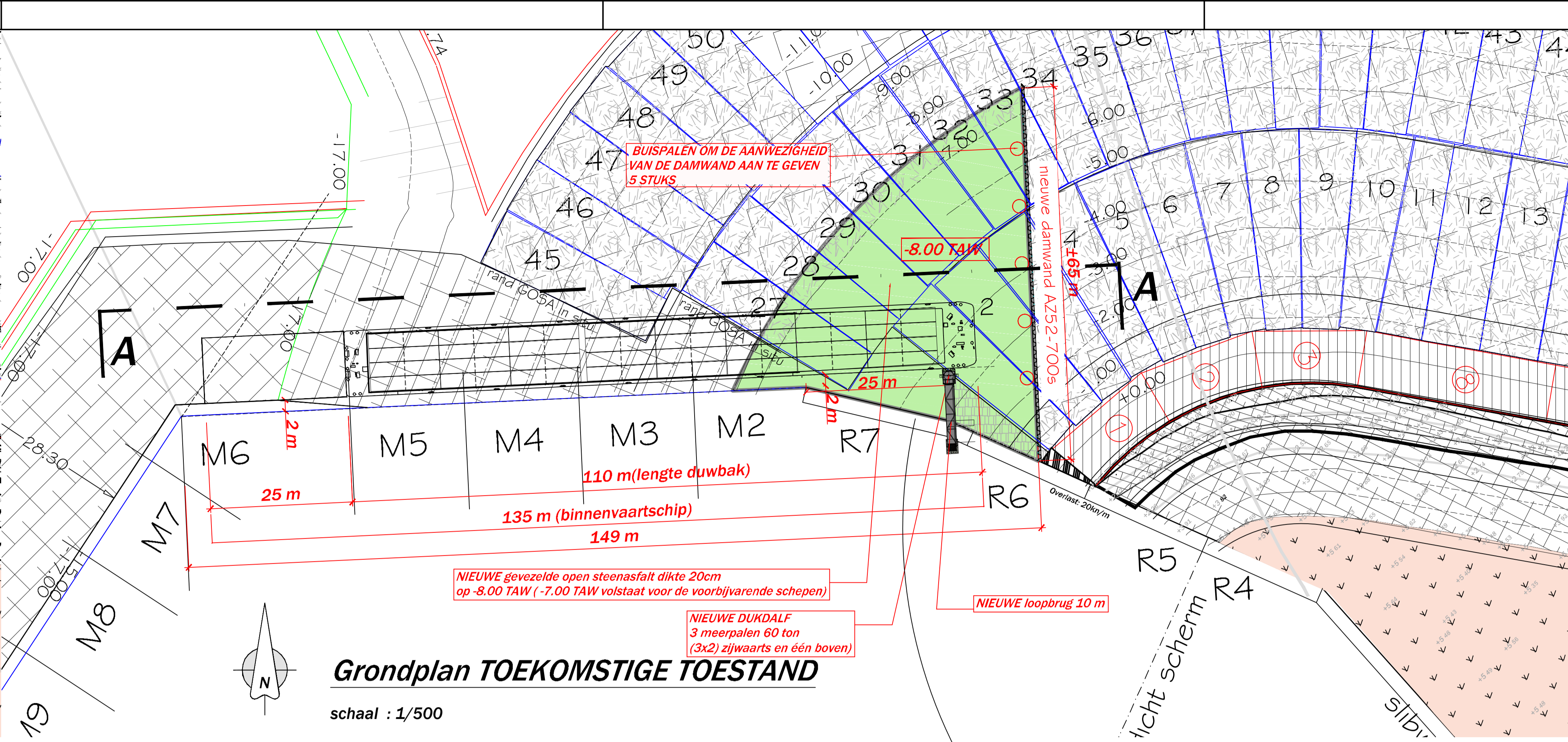


Grondplan HUIDIGE TOESTAND

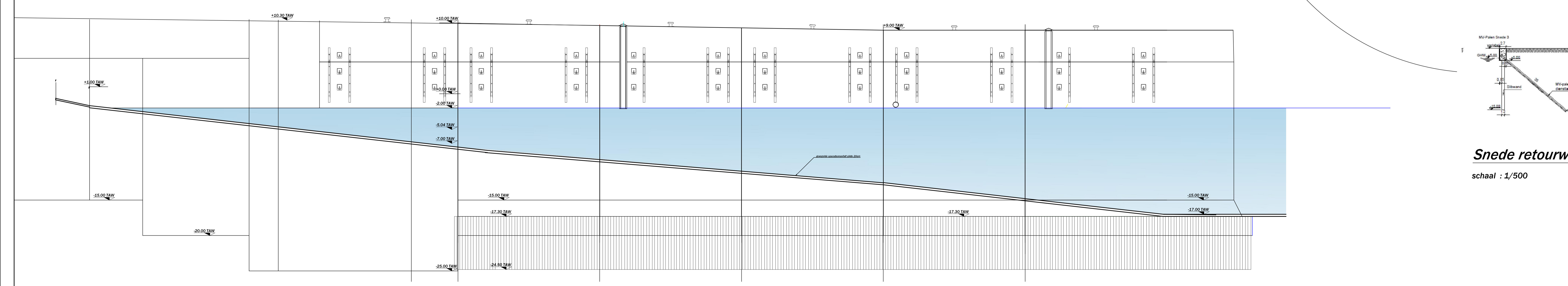
schaal : 1/500



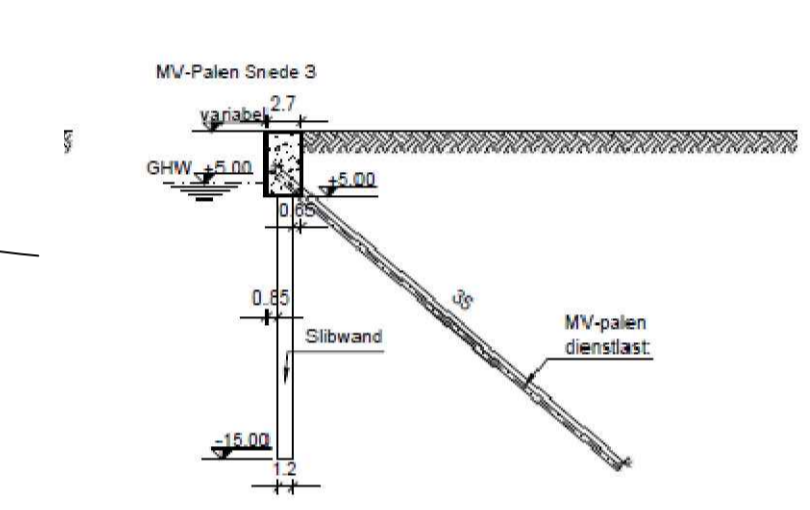
Grondplan TOEKOMSTIGE TOESTAND

schaal : 1/500

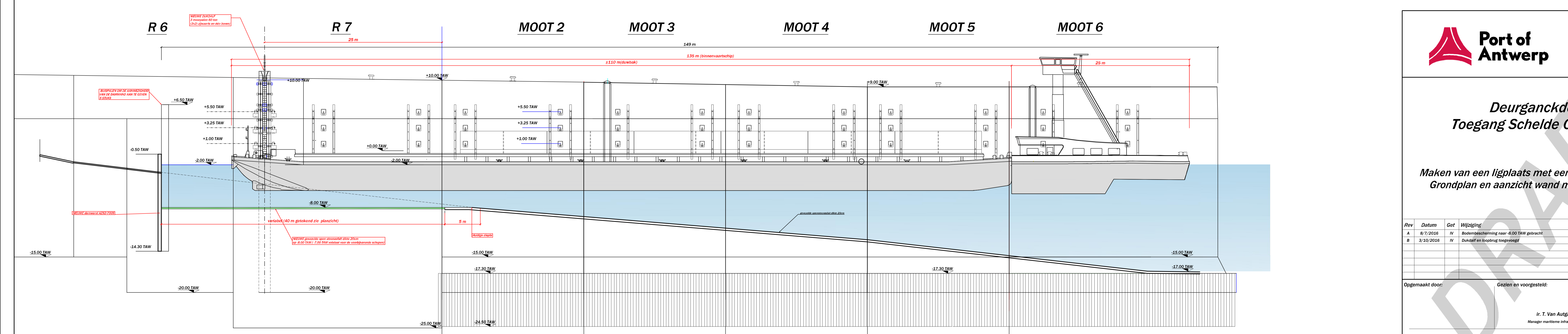
5 R 6 R 7 MOOT 2 MOOT 3 MOOT 4 MOOT 5 MOOT 6



HUIDIGE TOESTAND
Aanzicht retourwand , snede A-A
schaal : 1/200



Snede retourwand
schaal : 1/500



TOEKOMSTIGE TOESTAND
Aanzicht retourwand , snede A-A
schaal : 1/200



Deurganckdok
Toegang Schelde Oostkant

Maken van een ligplaats met een lengte van 135 m
Grondplan en aanzicht wand met bodemprofiel

Rev	Datum	Get	Wijziging
A	8/7/2016	IV	Bodembescherming naar -8.00 TAW getracht
B	3/10/2016	IV	Dijkdalf en loopbrug toegevoegd

Opgemaakt door:	Gezien en voorgesteld:	14/6/2016
		G. Brosens
		Manager
	Ir. T. Van Aufgaerden	Controlle CAD-ontwerper
	Manager maritieme infrastructuur	Ir. F. Luyckx
		Gezien CAD-Manager
		Referentie
		Bronbekening
		Besteknummer
		Totaal aantal plannen
		1

Ontwerp	zie plan	14/6/2016
Status	Schaaf	DODUD-010-ONT
	Formaat	CI-02
	Project	Plannenummer

