

ARCHEOLOGISCHE EVALUATIE D.M.V. PROEFSLEUVENTER HOOGTE VAN NEPTUNUSLAANTE WENDUINE, DE HAAN (PROV. WEST-VLAANDEREN)

NOTA DEEL 2 PROGRAMMA VAN MAATREGELEN



ABO Archeologische Rapporten 2205

Opgemaakt door: Raphael De Brant



Derbystraat 55

9051 Gent

Projectcodes:

Intern: 36977

Extern: /

AOE: 2024B8

COLOFON

Titel

Archeologische evaluatie d.m.v. proefsleuven ter hoogte van Neptunuslaan te Wenduine, De Haan (prov. West-Vlaanderen).

Nota Deel 2: Programma van Maatregelen

Auteurs

Raphael De Brant

Projectnummer

- 36977 (intern)
- 2023J171 (Agentschap Onroerend Erfgoed: bureaustudie/ABO nv ID: 28281)
- 2020J172 (Agentschap Onroerend Erfgoed: landschappelijke boringen/ABO nv ID: 28281)
- 2024B8 (Agentschap Onroerend Erfgoed: proefsleuvenonderzoek/ABO nv: 36977)

Plaats en Datum

Gent, februari 2024

Reeks en nummer

ABO archeologische rapporten 2205

ISSN 2406-3940

RAPPORTFICHE

Versies		
<i>Versie</i>	<i>Datum</i>	<i>Status</i>
v0	26/02/2024	Interne draft
v1	26/02/2024	Externe draft
v2		Definitieve versie

Projectteam	
<i>Functie</i>	<i>Naam</i>
Projectleider	Raphael De Brant
Business Unit Manager	Glenn De hooghe
Kwaliteitscontrole	Jan Coenaerts
General Director	Patrick Hambach

INHOUD

Nota DEEL 2 Programma van maatregelen	1
1 Inleiding	5
2 Gemotiveerd advies	6
3 Kwaliteitscontrole en ondertekening	7

1 INLEIDING

Naar aanleiding van een omgevingsvergunning voor stedenbouwkundige handelingen voor een geplande afgraving van het terrein en een verlaging van het bestaande reliëf over een oppervlakte van 10.990m² werd een bureauonderzoek en landschappelijk bodemonderzoek onder de AOE-projectcodes 2023J171 en 2023J172 (ID: 28281) door Raphaël De Brant en Chantal De Jaeger van ABO nv. Op basis van deze studie werd geconcludeerd dat er verder onderzoek vereist was voor een onderzoeksgebied van 10.990 m², m.a.w. voor het gehele projectgebied.



Figuur 1: Projectgebied met geadviseerd en onderzocht gebied.

2 GEMOTIVEERD ADVIES

In het kader van geplande werkzaamheden die het bodemarchief bedreigen, werd voor het projectgebied 'De Haan Neptunuslaan' een bureauonderzoek, een landschappelijk booronderzoek en een proefsleuvenonderzoek uitgevoerd.

Op basis van de bekomen resultaten wordt **geen verder onderzoek geadviseerd**. Het archeologisch potentieel in het plangebied werd op basis van de uitgevoerde onderzoeken onderzocht.




Hieruit bleek dat het archeologisch potentieel mogelijk aanwezig is en dat de impact van de geplande werken op het bodemarchief destructief is maar er werden geen archeologische sites of structuren aangetroffen die met effectieve verstoring worden bedreigd. De aangetroffen archeologische sporen hebben slechts een beperkte kennispotentieel en betreffen voornamelijk agrarische off-site fenomenen.

De potentiële kennisvermeerdering op lokaal en regionaal niveau wordt bijgevolg als zeer beperkt ingeschat. Om deze reden wordt geen verder archeologisch geadviseerd.

Er wordt bijgevolg **geen programma van maatregelen** voor verder onderzoek voorzien in het kader van de geplande werken.

Dit advies stelt noch de opdrachtgever, noch de aannemer, vrij van de in artikel 5.1.4. van het Onroerendergoeddecreet van 12 juli 2013 bedoelde archeologische meldingsplicht.

3 KWALITEITSCONTROLE EN ONDERTEKENING

Naam	Functie	Handtekening	Datum
Patrick Hambach	General Director		15/11/2023
Glenn De hooghe	BUM		15/11/2023
Jan Coenaerts	Archeoloog/ Kwaliteitsverantwoordelijke		15/11/2023