Boring: 2024D63_102

Kop algemeen: Projectcode: 2024D63, Boornummer: 102, Beschrijver(s): FP, Datum: 11-04-2024, Doel boring: landschappelijke profielputten, Weersomstandigheden: bewolkt, Landgebruik: braak, Vegetatie: (on)kruid, Boortechniek: manueel, Einddiepte boring in cm: 110
Coördinaten: X-coördinaat in meters: 54427.3, Y-coördinaat in meters: 212050.4, Precisie coördinaat: 1 cm GPS RTK FLEPOS, Coördinaatsysteem / epsg: Lambert 1972 (BE), Hoogte maaiveld in meters: 3.9, Precisie hoogte: 1 cm, Referentievlak hoogte: Tweede Algemene Waterpas, Bepalingsmethode maaiveldhoogte: GPS
Plaats: Provincie: West-Vlaanderen, Gemeente: Oostende, Opdrachtgever: ?, Uitvoerder: RAAP Belgie
Bodemclassificatie: Drainage-droogheid: ?, Drainage-mate van gley: ?, Textuur: ?, Profielontwikkeling: ?
Kop opmerking: Opmerking: IN ZO KWADRANT PUT1

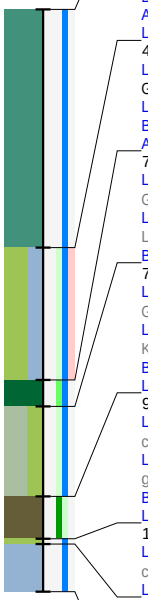

0 / 3.90
Laag algemeen: Bovengrens laag in cm: 0, Ondergrens laag in cm: 45, Aard ondergrens: abrupt (0-2 cm), Boortype en diameter: zandguts-2 cm, Kleur: grijs-groen, Vochtigheid bij beschrijving: nat
Lithologie: Textuurklasse: zware klei, Schelpresten: schelp (onbepaald)-gruis-spoor (<1%), Kalkgehalte: kalkrijk
Bodem: Bodemhorizont: C-horizont, Oxidatie-reductie: oxidatie en reductie verschijnselen
Archeologie: Archeologische interpretatie: gracht
Laag opmerking: Opmerking: SPOOR1300
45 / 3.45
Laag algemeen: Bovengrens laag in cm: 45, Aard bovengrens: overgang 0-2 cm breed, Ondergrens laag in cm: 70, Aard ondergrens: abrupt (0-2 cm), Grensregelmatigheid: recht, Boortype en diameter: zandguts-2 cm, Kleur: groen-grijs, Vochtigheid bij beschrijving: nat
Lithologie: Textuurklasse: zandige klei, Plantenresten: resten (onbepaald)-spoor (<1%), Kalkgehalte: kalkrijk, Lithogenese: getijden(geul)
Bodem: Bodemhorizont: C-horizont
Archeologie: Puin onbepaald: enkel fragment
70 / 3.20
Laag algemeen: Bovengrens laag in cm: 70, Aard bovengrens: overgang 0-2 cm breed, Ondergrens laag in cm: 75, Aard ondergrens: abrupt (0-2 cm), Grensregelmatigheid: recht, Boortype en diameter: zandguts-2 cm, Kleur: donker-grijs, Vochtigheid bij beschrijving: nat
Lithologie: Textuurklasse: slib, slibhoudend, Veensoort: zandig slib, Plantenresten: resten (onbepaald)-weinig (1-10%), Kalkgehalte: kalkrijk, Lithogenese: getijden(geul)
Bodem: Bodemhorizont: C-horizont
75 / 3.15
Laag algemeen: Bovengrens laag in cm: 75, Aard bovengrens: overgang 0-2 cm breed, Ondergrens laag in cm: 92, Aard ondergrens: abrupt (0-2 cm), Grensregelmatigheid: recht, Boortype en diameter: zandguts-2 cm, Kleur: grijs-bruin, Vochtigheid bij beschrijving: nat
Lithologie: Textuurklasse: kleiig zand, Schelpresten: schelp (onbepaald)-gruis-spoor (<1%), Plantenresten: resten (onbepaald)-spoor (<1%), Kalkgehalte: kalkrijk, Lithogenese: getijden(geul)
Bodem: Bodemhorizont: C-horizont, Oxidatie-reductie: volledig gereduceerd, Brokken en vlekken: zand- en humusbrokken
Laag opmerking: Opmerking: ZAND KLEI EN HUMUSBROKKEN
92 / 2.98
Laag algemeen: Bovengrens laag in cm: 92, Aard bovengrens: overgang 0-2 cm breed, Ondergrens laag in cm: 100, Aard ondergrens: abrupt (0-2 cm), Grensregelmatigheid: onregelmatig, Boortype en diameter: zandguts-2 cm, Kleur: zwart, Vochtigheid bij beschrijving: nat
Lithologie: Textuurklasse: veen, Veensoort: bruinmosveen, Plantenresten: resten (onbepaald)-veel (>10%), Kalkgehalte: kalkloos, Lithogenese: getijden(geul)
Bodem: Bodemhorizont: C-horizont, Oxidatie-reductie: volledig gereduceerd
Laag opmerking: Opmerking: VEENBROK
100 / 2.90
Laag algemeen: Bovengrens laag in cm: 100, Aard bovengrens: overgang 0-2 cm breed, Ondergrens laag in cm: 101, Aard ondergrens: abrupt (0-2 cm), Grensregelmatigheid: recht, Boortype en diameter: zandguts-2 cm, Kleur: licht-groen, Vochtigheid bij beschrijving: nat
Lithologie: Textuurklasse: klei, Kalkgehalte: kalkrijk, Lithogenese: getijden(geul)
101 / 2.89
Laag algemeen: Bovengrens laag in cm: 101, Aard bovengrens: overgang 0-2 cm breed, Ondergrens laag in cm: 110, Grensregelmatigheid: recht, Boortype en diameter: zandguts-2 cm, Kleur: donker-grijs, Vochtigheid bij beschrijving: nat
Lithologie: Textuurklasse: zand, Schelpresten: schelp (onbepaald)-gruis-veel (>10%), Kalkgehalte: kalkrijk, Lithogenese: getijden(geul)
Bodem: Bodemhorizont: C-horizont, Oxidatie-reductie: volledig gereduceerd
Einde boring 110 / 2.80

Boring: 2024D63_301

Kop algemeen: Projectcode: 2024D63, Boornummer: 301, Beschrijver(s): FP, Datum: 11-04-2024, Doel boring: landschappelijke profielputten, Weersomstandigheden: bewolkt, Landgebruik: braak, Vegetatie: (on)kruid, Boortechniek: manueel, Einddiepte boring in cm: 81
Coördinaten: X-coördinaat in meters: 54434.45, Y-coördinaat in meters: 212010.1, Precisie coördinaat: 1 cm GPS RTK FLEPOS, Coördinaatsysteem / epsg: Lambert 1972 (BE), Hoogte maaiveld in meters: 4.27, Precisie hoogte: 1 cm, Referentievlak hoogte: Tweede Algemene Waterpas, Bepalingsmethode maaiveldhoogte: GPS
Plaats: Provincie: West-Vlaanderen, Gemeente: Oostende, Uitvoerder: RAAP Belgie
Kop opmerking: Opmerking: IN WESTELIJKE HELFT PUT 3 VLAK 4

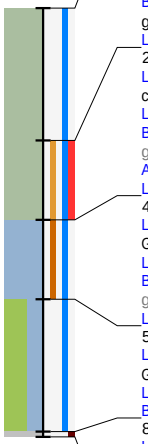

0 / 4.27
Laag algemeen: Bovengrens laag in cm: 0, Aard bovengrens: overgang 0-2 cm breed, Ondergrens laag in cm: 25, Aard ondergrens: abrupt (0-2 cm), Grensregelmatigheid: recht, Boortype en diameter: Riverside 8 cm, Kleur: bruin-grijs, Vochtigheid bij beschrijving: nat
Lithologie: Textuurklasse: lemig zand, Type zand: matig fijn zand (150-210 µm), Spreidingsklasse: slecht gesorteerd, Schelpresten: schelp (onbepaald)-gruis-spoor (<1%), Kalkgehalte: kalkrijk
Bodem: Bodemhorizont: A-horizont bestaand uit opgebracht pakket, Oxidatie-reductie: volledig geoxideerd, Bodemkundige interpretatie: opgebrachte grond
Laag opmerking: Opmerking: OP TEKENING S5000
25 / 4.02
Laag algemeen: Bovengrens laag in cm: 25, Aard bovengrens: overgang 0-2 cm breed, Ondergrens laag in cm: 40, Aard ondergrens: duidelijk (2-5 cm), Grensregelmatigheid: onregelmatig, Boortype en diameter: Riverside 8 cm, Kleur: zwart, Vochtigheid bij beschrijving: nat
Lithologie: Textuurklasse: lemig zand, Bijmengsel humus: matig humeus, Kalkgehalte: kalkrijk
Bodem: Bodemhorizont: A-horizont bestaand uit opgebracht pakket, Oxidatie-reductie: volledig gereduceerd, Bodemkundige interpretatie: opgebrachte grond
Archeologie: Puin onbepaald: fragmenten
Laag opmerking: Opmerking: PLASTIC ZEIL
40 / 3.87
Laag algemeen: Bovengrens laag in cm: 40, Aard bovengrens: overgang 2-5 cm breed, Ondergrens laag in cm: 55, Aard ondergrens: abrupt (0-2 cm), Grensregelmatigheid: recht, Boortype en diameter: Riverside 8 cm, Kleur: donker-zwart-grijs, Vochtigheid bij beschrijving: nat
Lithologie: Textuurklasse: zand, Bijmengsel humus: sterk humeus, Kalkgehalte: kalkrijk
Bodem: Bodemhorizont: A-horizont bestaand uit opgebracht pakket, Oxidatie-reductie: volledig gereduceerd, Bodemkundige interpretatie: opgebrachte grond
Laag opmerking: Opmerking: BEETJE STEENSLAG
55 / 3.72
Laag algemeen: Bovengrens laag in cm: 55, Aard bovengrens: overgang 0-2 cm breed, Ondergrens laag in cm: 80, Aard ondergrens: abrupt (0-2 cm), Grensregelmatigheid: onregelmatig, Boortype en diameter: Riverside 8 cm, Kleur: groen, Vochtigheid bij beschrijving: nat
Lithologie: Textuurklasse: zandige klei, Kalkgehalte: kalkrijk
Bodem: Bodemhorizont: A-horizont bestaand uit opgebracht pakket, Bodemkundige interpretatie: opgebrachte grond
80 / 3.47
Laag algemeen: Bovengrens laag in cm: 80, Aard bovengrens: overgang 0-2 cm breed, Ondergrens laag in cm: 81, Grensregelmatigheid: onregelmatig, Boortype en diameter: zandguts-2 cm, Kleur: bruin-grijs, Vochtigheid bij beschrijving: nat
Lithologie: Textuurklasse: niet benoemd
Bodem: Bodemhorizont: technische materialen (verharding, fundering), Oxidatie-reductie: volledig gereduceerd
Archeologie: Puin onbepaald: ondoordringbaar
Laag opmerking: Opmerking: STEENLAAG DIE OOK IN BORING 302 ZIT
Einde boring 81 / 3.46

Boring: 2024D63_302

Kop algemeen: Projectcode: 2024D63, Boornummer: 302, Beschrijver(s): FP, Datum: 11-04-2024, Doel boring: landschappelijke profielputten, Weersomstandigheden: bewolkt, Landgebruik: braak, Vegetatie: (on)kruid, Boortechniek: manueel, Einddiepte boring in cm: 110
Coördinaten: X-coördinaat in meters: 54435.67, Y-coördinaat in meters: 212010.5, Precisie coördinaat: 1 cm GPS RTK FLEPOS, Coördinaatsysteem / epsg: Lambert 1972 (BE), Hoogte maaiveld in meters: 4.24, Precisie hoogte: 1 cm, Referentievlak hoogte: Tweede Algemene Waterpas, Bepalingsmethode maaiveldhoogte: GPS
Plaats: Provincie: West-Vlaanderen, Gemeente: Oostende, Opdrachtgever: ?, Uitvoerder: RAAP Belgie
Bodemclassificatie: Drainage-droogheid: ?, Drainage-mate van gley: ?, Textuur: ?, Profielontwikkeling: ?
Kop opmerking: Opmerking: IN OOSTELIJKE HELFT PROFIELPUT3 VLAK 4

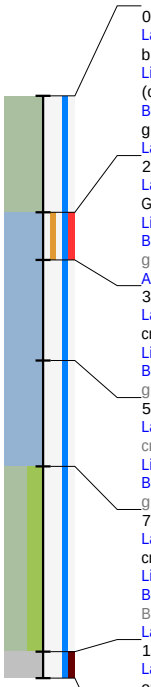

0 / 4.24
Laag algemeen: Bovengrens laag in cm: 0, Ondergrens laag in cm: 22, Aard ondergrens: abrupt (0-2 cm), Boortype en diameter: Edelman-7 cm, Kleur: bruin-grijs, Vochtigheid bij beschrijving: nat
Lithologie: Textuurklasse: lemig zand, Type zand: matig fijn zand (150-210 µm), Spreidingsklasse: slecht gesorteerd, Schelpresten: schelp (onbepaald)-gruis-spoor (<1%), Kalkgehalte: kalkrijk
Bodem: Bodemhorizont: A-horizont bestaand uit opgebracht pakket, Oxidatie-reductie: volledig geoxideerd, Bodemkundige interpretatie: opgebrachte grond
Laag opmerking: Opmerking: S5000 OP TEKENING
22 / 4.02
Laag algemeen: Bovengrens laag in cm: 22, Aard bovengrens: overgang 0-2 cm breed, Ondergrens laag in cm: 31, Aard ondergrens: abrupt (0-2 cm), Grensregelmatigheid: onregelmatig, Boortype en diameter: Edelman-7 cm, Kleur: zwart-grijs, Vochtigheid bij beschrijving: nat
Lithologie: Textuurklasse: zand, Bijmengsel humus: matig humeus, Kalkgehalte: kalkrijk
Bodem: Bodemhorizont: A-horizont bestaand uit opgebracht pakket, Oxidatie-reductie: volledig gereduceerd, Bodemkundige interpretatie: opgebrachte grond
Archeologie: Puin onbepaald: fragmenten
31 / 3.93
Laag algemeen: Bovengrens laag in cm: 31, Aard bovengrens: overgang 0-2 cm breed, Ondergrens laag in cm: 50, Aard ondergrens: duidelijk (2-5 cm), Grensregelmatigheid: recht, Boortype en diameter: Edelman-7 cm, Kleur: grijs-bruin, Vochtigheid bij beschrijving: vochtig
Lithologie: Textuurklasse: zand, Schelpresten: schelp (onbepaald)-fragment-weinig (1-10%), Kalkgehalte: kalkrijk
Bodem: Bodemhorizont: A-horizont bestaand uit opgebracht pakket, Brokken en vlekken: zandbrokken, Bodemkundige interpretatie: opgebrachte grond
50 / 3.74
Laag algemeen: Bovengrens laag in cm: 50, Aard bovengrens: overgang 2-5 cm breed, Ondergrens laag in cm: 70, Aard ondergrens: duidelijk (2-5 cm), Grensregelmatigheid: recht, Boortype en diameter: Edelman-7 cm, Kleur: donker-bruin-grijs, Vochtigheid bij beschrijving: nat
Lithologie: Textuurklasse: zand, Schelpresten: schelp (marien)-gruis-weinig (1-10%), Kalkgehalte: kalkrijk
Bodem: Bodemhorizont: A-horizont bestaand uit opgebracht pakket, Oxidatie-reductie: volledig gereduceerd, Bodemkundige interpretatie: opgebrachte grond
70 / 3.54
Laag algemeen: Bovengrens laag in cm: 70, Aard bovengrens: overgang 2-5 cm breed, Ondergrens laag in cm: 105, Aard ondergrens: abrupt (0-2 cm), Grensregelmatigheid: recht, Boortype en diameter: Edelman-7 cm, Kleur: bruin-zwart, Vochtigheid bij beschrijving: nat
Lithologie: Textuurklasse: kleiig zand, Kalkgehalte: kalkrijk
Bodem: Bodemhorizont: A-horizont bestaand uit opgebracht pakket, Oxidatie-reductie: volledig gereduceerd, Brokken en vlekken: kleibrokken, Bodemkundige interpretatie: opgebrachte grond
Laag opmerking: Opmerking: VEEL GROENE KLEIBROKKEN
105 / 3.19
Laag algemeen: Bovengrens laag in cm: 105, Aard bovengrens: overgang 0-2 cm breed, Ondergrens laag in cm: 110, Grensregelmatigheid: onregelmatig, Boortype en diameter: Riverside 8 cm, Kleur: onbekend, Vochtigheid bij beschrijving: nat
Lithologie: Textuurklasse: niet benoemd, Kalkgehalte: kalkrijk
Bodem: Bodemhorizont: technische materialen (verharding, fundering)
Archeologie: Puin onbepaald: ondoordringbaar
Laag opmerking: Opmerking: STEENLAAG
Einde boring 110 / 3.14

Boring: 2024D63_501

Kop algemeen: Projectcode: 2024D63, Boornummer: 501, Beschrijver(s): FP, Datum: 11-04-2024, Doel boring: landschappelijke profielputten, Weersomstandigheden: bewolkt, Landgebruik: braak, Vegetatie: (on)kruid, Boortechniek: manueel, Einddiepte boring in cm: 210
Coördinaten: X-coördinaat in meters: 54408, Y-coördinaat in meters: 211990.7, Precisie coördinaat: 1 cm GPS RTK FLEPOS, Coördinaatsysteem / epsg: Lambert 1972 (BE), Hoogte maaiveld in meters: 3.9, Precisie hoogte: 1 cm, Referentievlak hoogte: Tweede Algemene Waterpas, Bepalingsmethode maaiveldhoogte: GPS
Plaats: Provincie: West-Vlaanderen, Gemeente: Oostende, Opdrachtgever: ?, Uitvoerder: RAAP Belgie
Bodemclassificatie: Drainage-droogheid: ?, Drainage-mate van gley: ?, Textuur: ?, Profielontwikkeling: ?
Kop opmerking: Opmerking: MIDDEN PUT 5 VLAK 3

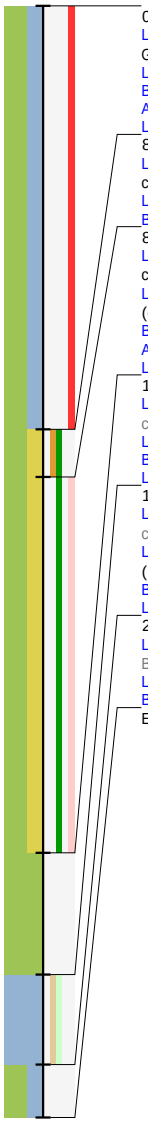

0 / 3.90
Laag algemeen: Bovengrens laag in cm: 0, Aard bovengrens: overgang 0-2 cm breed, Ondergrens laag in cm: 80, Aard ondergrens: abrupt (0-2 cm), Grensregelmatigheid: recht, Boortype en diameter: zandguts-2 cm, Kleur: donker-grijs, Vochtigheid bij beschrijving: nat
Lithologie: Textuurklasse: zandige klei, Sublagen1: zandlagen-veel-dun, Schelpresten: schelp (onbepaald)-gruis-spoor (<1%)
Bodem: Bodemhorizont: A-horizont bestaand uit opgebracht pakket, Brokken en vlekken: humusvlekken
Archeologie: Puin onbepaald: fragmenten, Archeologische interpretatie: dump
Laag opmerking: Opmerking: S1220 OP TEKENING
80 / 3.10
Laag algemeen: Bovengrens laag in cm: 80, Aard bovengrens: overgang 0-2 cm breed, Ondergrens laag in cm: 89, Aard ondergrens: duidelijk (2-5 cm), Grensregelmatigheid: recht, Boortype en diameter: zandguts-2 cm, Kleur: donker-bruin, Vochtigheid bij beschrijving: vochtig
Lithologie: Textuurklasse: lichte klei, Bijmengsel humus: matig humeus, Plantenresten: wortels-veel (>10%), Lithogenese: lagunair-estuarien
Bodem: Bodemhorizont: afgedekt/begraven A-horizont, Bodemkundige interpretatie: opgebrachte grond
89 / 3.01
Laag algemeen: Bovengrens laag in cm: 89, Aard bovengrens: overgang 2-5 cm breed, Ondergrens laag in cm: 160, Aard ondergrens: abrupt (0-2 cm), Grensregelmatigheid: recht, Boortype en diameter: zandguts-2 cm, Kleur: donker-groen-grijs, Vochtigheid bij beschrijving: nat
Lithologie: Textuurklasse: lichte klei, Sublagen1: zandlagen-enkele-dun, Schelpresten: schelp (onbepaald)-gruis-spoor (<1%), Plantenresten: resten (onbepaald)-veel (>10%)
Bodem: Oxidatie-reductie: volledig gereduceerd
Archeologie: Puin onbepaald: enkel fragment
Laag opmerking: Opmerking: HEEL VEEL ZWARTE PLANTENRESTEN, BIJNA ONDERAAN ENKEL STUKJE BAKSTEEN
160 / 2.30
Laag algemeen: Bovengrens laag in cm: 160, Aard bovengrens: overgang 0-2 cm breed, Ondergrens laag in cm: 183, Aard ondergrens: abrupt (0-2 cm), Grensregelmatigheid: recht, Boortype en diameter: zandguts-2 cm, Kleur: grijs-groen, Vochtigheid bij beschrijving: vochtig
Lithologie: Textuurklasse: klei, Schelpresten: schelp (wadplaat)-fragment-spoor (<1%), Lithogenese: getijden(geul)
Bodem: Bodemhorizont: C-horizont, Oxidatie-reductie: volledig gereduceerd
Laag opmerking: Opmerking: KOKKELS
183 / 2.07
Laag algemeen: Bovengrens laag in cm: 183, Aard bovengrens: overgang 0-2 cm breed, Ondergrens laag in cm: 200, Aard ondergrens: abrupt (0-2 cm), Grensregelmatigheid: recht, Boortype en diameter: zandguts-2 cm, Kleur: donker-grijs, Vochtigheid bij beschrijving: nat
Lithologie: Textuurklasse: zand, Bijmengsel humus: zwak humeus, Schelpresten: schelp (onbepaald)-gruis-spoor (<1%), Plantenresten: hout-spoor (<1%)
Bodem: Bodemhorizont: C-horizont, Oxidatie-reductie: volledig gereduceerd
Laag opmerking: Opmerking: STUKJE STERK VERGAAN HOUT
200 / 1.90
Laag algemeen: Bovengrens laag in cm: 200, Aard bovengrens: overgang 0-2 cm breed, Ondergrens laag in cm: 210, Grensregelmatigheid: recht, Boortype en diameter: zandguts-2 cm, Kleur: grijs, Vochtigheid bij beschrijving: nat
Lithologie: Textuurklasse: zandige klei, Lithogenese: getijden(geul)
Bodem: Bodemhorizont: C-horizont, Oxidatie-reductie: volledig gereduceerd
Einde boring 210 / 1.80

Boring: 2024D63_601

Kop algemeen: Projectcode: 2024D63, Boornummer: 601, Beschrijver(s): FP, Datum: 11-04-2024, Doel boring: landschappelijke profielputten, Weersomstandigheden: bewolkt, Landgebruik: braak, Vegetatie: (on)kruid, Boortechniek: manueel, Einddiepte boring in cm: 210
Coördinaten: X-coördinaat in meters: 54426.14, Y-coördinaat in meters: 211964.3, Precisie coördinaat: 1 cm GPS RTK FLEPOS, Coördinaatsysteem / epsg: Lambert 1972 (BE), Hoogte maaiveld in meters: 3.88, Precisie hoogte: 1 cm, Referentievlak hoogte: Tweede Algemene Waterpas, Bepalingsmethode maaiveldhoogte: GPS
Plaats: Provincie: West-Vlaanderen, Gemeente: Oostende, Opdrachtgever: ?, Uitvoerder: RAAP Belgie
Bodemclassificatie: Drainage-droogheid: ?, Drainage-mate van gley: ?, Textuur: ?, Profielontwikkeling: ?
Kop opmerking: Opmerking: HET BEDRIJF ASWEBO HEEFT VOLGENS DE KRAANMAN DE WEG AANGELEGD, WVI VAN DE INDUSTRIEZONEAANLEG: HEBBEN MOGELIJK HOOGTEMATEN



0 / 3.88
Laag algemeen: Bovengrens laag in cm: 0, Ondergrens laag in cm: 40, Aard ondergrens: abrupt (0-2 cm), Boortype en diameter: Edelman-7 cm, Kleur: grijs, Vochtigheid bij beschrijving: vochtig
Lithologie: Textuurklasse: klei, Sublagen1: zandlagen-veel-dun
Bodem: Bodemhorizont: C-horizont, Oxidatie-reductie: volledig gereduceerd, Bodemkundige interpretatie: opgebrachte grond
Laag opmerking: Opmerking: SPOOR 1220
40 / 3.48
Laag algemeen: Bovengrens laag in cm: 40, Aard bovengrens: overgang 0-2 cm breed, Ondergrens laag in cm: 150, Aard ondergrens: duidelijk (2-5 cm), Grensregelmatigheid: recht, Boortype en diameter: Edelman-7 cm, Kleur: grijs-groen, Vochtigheid bij beschrijving: vochtig
Lithologie: Textuurklasse: lichte klei
Bodem: Bodemhorizont: A-horizont bestaand uit opgebracht pakket, Oxidatie-reductie: volledig gereduceerd, Brokken en vlekken: humusvlekken
Laag opmerking: Opmerking: WELLICHT SPOOR 1300 maar de veel grotere dikte maakt dat onwaarschijnlijk
150 / 2.38
Laag algemeen: Bovengrens laag in cm: 150, Aard bovengrens: overgang 2-5 cm breed, Ondergrens laag in cm: 200, Aard ondergrens: geleidelijk (5-15 cm), Grensregelmatigheid: recht, Boortype en diameter: zandguts-2 cm, Kleur: groen-grijs, Vochtigheid bij beschrijving: vochtig
Lithologie: Textuurklasse: kleiig zand, Sublagen1: zandlagen-enkele-dun, Schelpresten: schelp (onbepaald)-fragment-spoor (<1%), Lithogenese: getijden(geul)
Bodem: Bodemhorizont: C-horizont, Oxidatie-reductie: volledig gereduceerd
Laag opmerking: Opmerking: RANDJE ZANDIGE KLEI OF KLEIIG ZAND
200 / 1.88
Laag algemeen: Bovengrens laag in cm: 200, Aard bovengrens: overgang 5-15 cm breed, Ondergrens laag in cm: 210, Grensregelmatigheid: recht, Boortype en diameter: zandguts-2 cm, Kleur: grijs, Vochtigheid bij beschrijving: nat
Lithologie: Textuurklasse: lemig zand, Schelpresten: schelp (onbepaald)-gruis-spoor (<1%), Lithogenese: getijden(geul)
Bodem: Bodemhorizont: C-horizont, Oxidatie-reductie: volledig geoxideerd
Einde boring 210 / 1.78