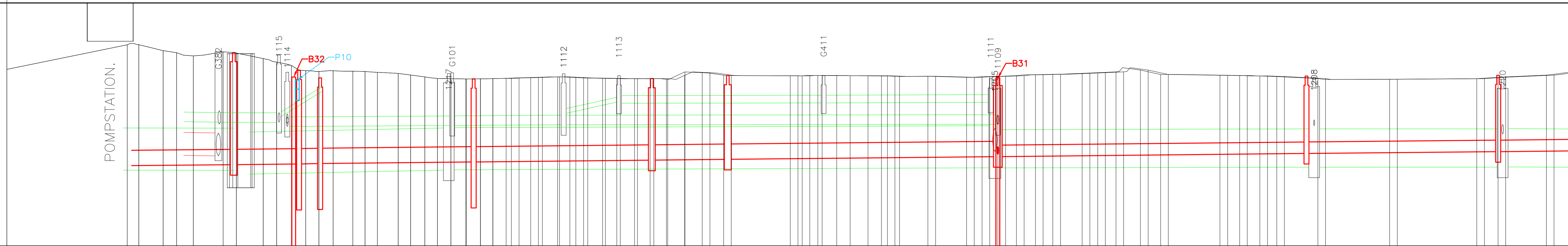


LENGTEPROFIEL.

SCHALEN : LENGTE 1 / 500.
HOOGTE 1 / 100.

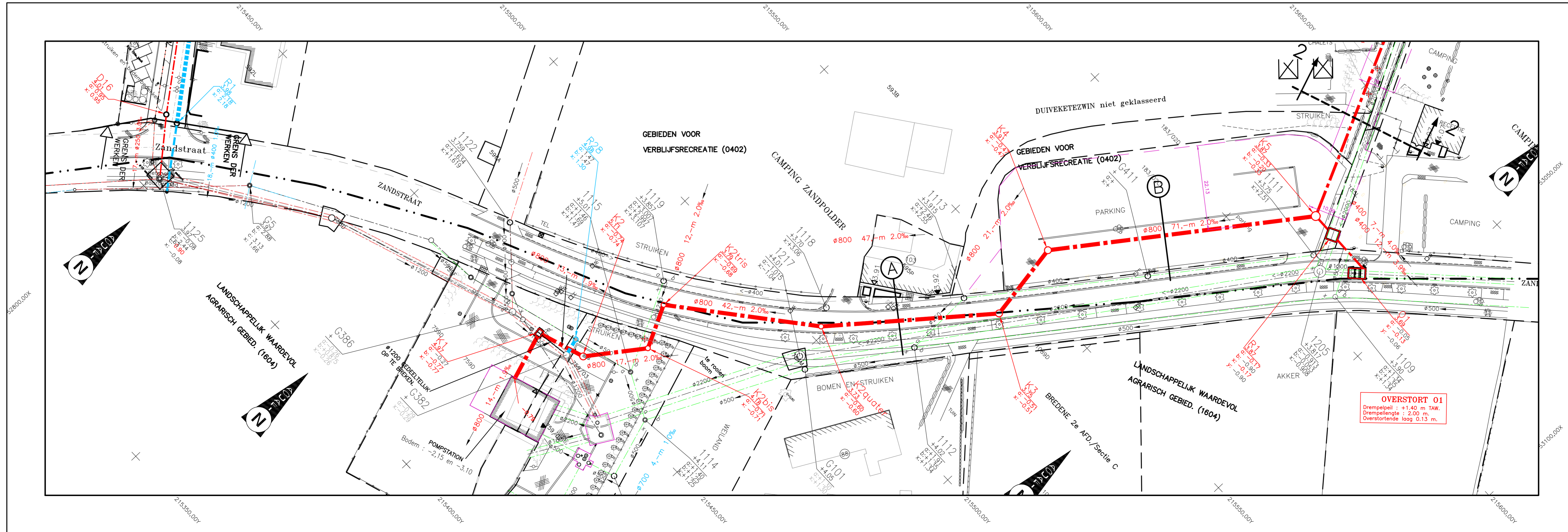
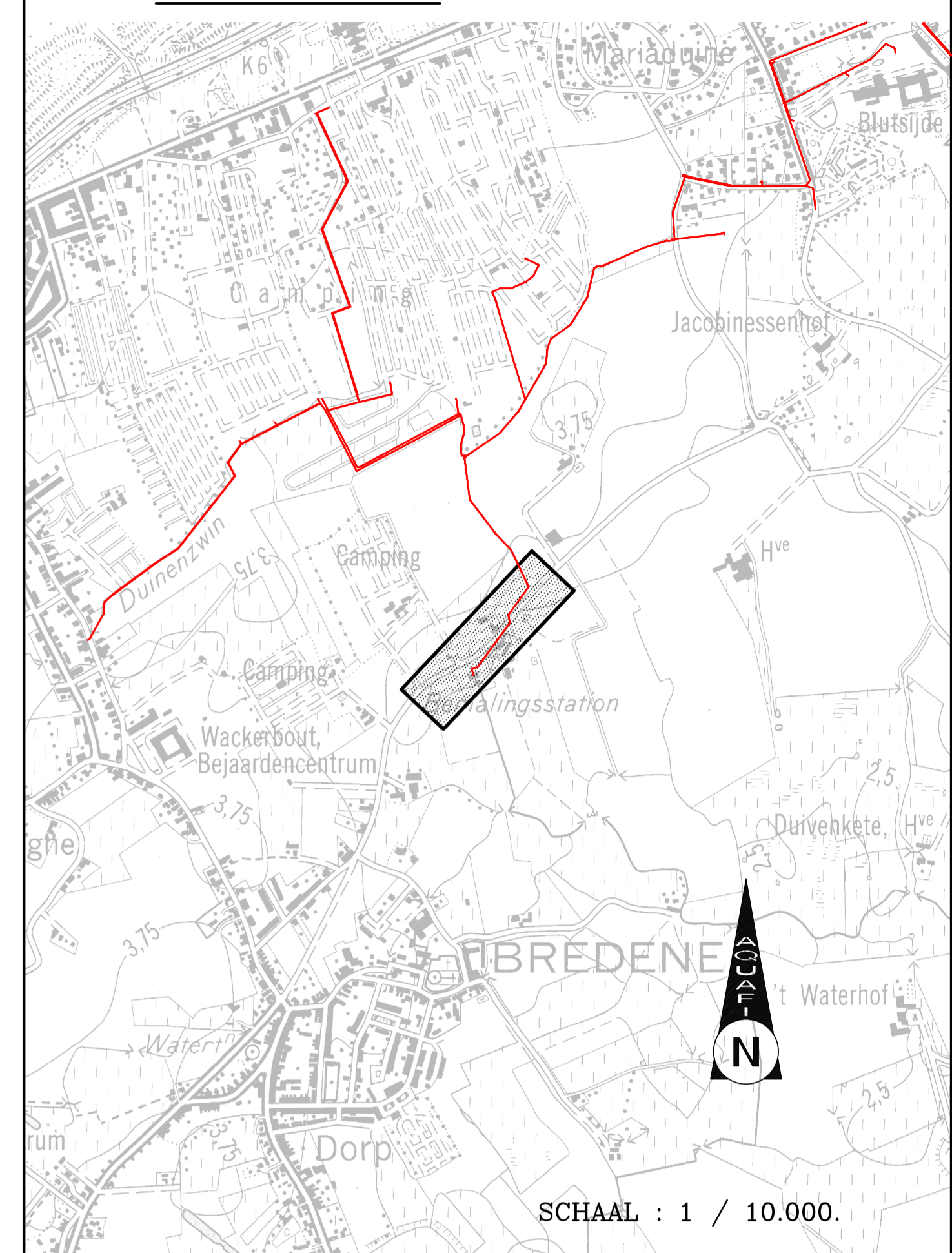
Vergelijkingsvlak
-5,00mTAW

Profielnummer	
Tussenafstand	
Bestaand maaiveld	
Toekomstig maaiveld	
Collector	Tussenafstand
	Helling en ø
	Bodemhoogte
	Max. hydraul. peil
Legkarakteristieken	
Perveliiding	Tussenafstand
	Helling en ø
	Bodemhoogte
	Max. hydraul. peil
Legkarakteristieken	



3.02	6.35	3.53	4.36	7.77	3.47	7.00	3.52	3.86	3.73	3.44	3.73	5.12	3.20	3.21	5.46	5.23	3.73	3.30	3.50	8.90	3.68	3.20	3.68	0.6	0.5	0.4	0.5	0.3	0.3	17.80.40	3.1	8.35	2.93	3.5	17.40.66	3.51	3.51	8.8542	10.09.09	4.36	3.8	4.2	26.55.4	97.74	58.3	7.66.66	4.06	18.76	6	8.40.44	4.19	4.19	5.28.28	15.49.49	5.13	5.13	28.34	44.1	10.73.73	18.78.74	22.28.74	2.58.58	12.62.62	7.18.18
																		P.	14,-m	K1	13,-m	K2	17,-m	K2bis	42,-m	K2quater	47,-m	K3	21,-m	K4	71,-m	K5	81,-m	K6	50,-m	K7																												
																		1.9%	ø800	1.9%	ø800	2.0%	ø800	2.0%	ø800	2.0%	ø800	2.0%	ø800	2.1%	ø600	1.9%	ø600	0.0%	0.0%																													
																		-0.74	-0.77	-0.77	-0.77	-0.77	-0.7	-0.68	-0.66	-0.66	-0.5	-0.47	-0.4	-0.33	-0.33	-0.16	-0.16	-0.06	-0.06																													
																					Zandstraat			K2bis			K2quater			K3			K4			K5			K6			K7																						

LIGGINGSPLAN.





Aquafin NV
Dijkstraat 8
2630 Aartselaar
Tel.: 03 450 45 11
www.aquafin.be

Provincie: WEST-VLAANDEREN
Stad/Gemeente: OOSTENDE

Projectnaam: BREDENE - DE HAAN
AFKOPPELEN COLLECTORENNETWERK
Projectnummer: 21.740B
Titel: **Ontwerplan riolerings- en collectorwerken**
ZANDSTRAAT

Bouwheer
Dirk De Wiele
Directeur Infrastructuur

Plannummer
21.740B/1/05-2-7.1/35

Nr.	Datum.	Historiek	
1	10/10/2016	profiel vergunning	EB
2	18/11/2016	OF1	EB
3	29/11/2016	2de profiel vergunning	EB

Studiebureau
BVA Studiebureau Jonckheere
Koen Jonckheere, stadsouder
Ingeborg Jonckheere LAMBERS
Koningin Astridlaan 134/5
8200 Brugge

Gemeente
Bredene - De Haan

Aannemer

Schaal:
1/500

Plan opp:
0.69m²
Dossiernummer studiebureau:
8498