Boring: 2024D33_1

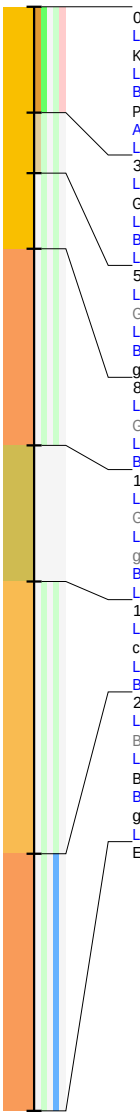

0 / 18.85
Laag algemeen: Bovengrens laag in cm: 0, Ondergrens laag in cm: 35, Aard ondergrens: duidelijk (2-5 cm), Boortype en diameter: Edelman-7 cm, Kleur: donker-bruin-donker-grijs, Vochtigheid bij beschrijving: vochtig
Lithologie: Textuurklasse: lichte leem
Bodem: Bodemhorizont: regelmatig geploegd/bewerkte A-horizont, Bodemkundige interpretatie: bouwvoor, Bijmengsel humus: matig humeus, Plantenresten: wortels-weinig (1-10%), Kalkgehalte: kalkloos
Archeologie: Puin onbepaald: enkel fragment
Laag opmerking: Opmerking: Zandhoudend

35 / 18.50
Laag algemeen: Bovengrens laag in cm: 35, Aard bovengrens: duidelijk (2-5 cm), Ondergrens laag in cm: 55, Aard ondergrens: duidelijk (2-5 cm), Grensregelmatigheid: recht, Boortype en diameter: Edelman-7 cm, Kleur: licht-bruin--grijs, Vochtigheid bij beschrijving: vochtig
Lithologie: Textuurklasse: lichte leem
Bodem: Bodemhorizont: A/C-overgangshorizont, Bijmengsel humus: zwak humeus, Plantenresten: wortels-spoor (<1%), Kalkgehalte: kalkloos
Laag opmerking: Opmerking: zandhoudend

55 / 18.30
Laag algemeen: Bovengrens laag in cm: 55, Aard bovengrens: duidelijk (2-5 cm), Ondergrens laag in cm: 80, Aard ondergrens: geleidelijk (5-15 cm), Grensregelmatigheid: recht, Boortype en diameter: Edelman-7 cm, Kleur: licht-bruin-licht-oranje, Vochtigheid bij beschrijving: vochtig
Lithologie: Textuurklasse: lichte leem
Bodem: Bodemhorizont: A-horizont met extreem veel ijzer, Plantenresten: wortels-spoor (<1%), Kalkgehalte: kalkloos, Oxidatie-reductie: volledig geoxideerd

80 / 18.05
Laag algemeen: Bovengrens laag in cm: 80, Aard bovengrens: geleidelijk (5-15 cm), Ondergrens laag in cm: 145, Aard ondergrens: diffuus (> 15 cm), Grensregelmatigheid: recht, Boortype en diameter: Edelman-7 cm, Kleur: licht-bruin--, Vochtigheid bij beschrijving: vochtig
Lithologie: Textuurklasse: zware zandleem / zwaar zandig leem, Type zand: zeer fijn zand (75-105 µm), Spreidingsklasse: matig slecht gesorteerd
Bodem: Bodemhorizont: C-horizont, Plantenresten: wortels-spoor (<1%), Kalkgehalte: kalkloos, Oxidatie-reductie: volledig geoxideerd

145 / 17.40
Laag algemeen: Bovengrens laag in cm: 145, Aard bovengrens: diffuus (> 15 cm), Ondergrens laag in cm: 190, Aard ondergrens: duidelijk (2-5 cm), Grensregelmatigheid: recht, Boortype en diameter: Edelman-7 cm, Kleur: licht-bruin--geel, Vochtigheid bij beschrijving: vochtig
Lithologie: Textuurklasse: lichte zandleem / licht zandig leem, Type zand: fijn zand / licht zand (105-150 µm), Spreidingsklasse: matig slecht gesorteerd, Sublagen1: zandlagen-enkele-dik
Bodem: Bodemhorizont: C-horizont
Laag opmerking: Opmerking: sterk zandig ad basis (onderste10-15 cm) = zandlaag

190 / 16.95
Laag algemeen: Bovengrens laag in cm: 190, Aard bovengrens: duidelijk (2-5 cm), Ondergrens laag in cm: 280, Aard ondergrens: geleidelijk (5-15 cm), Grensregelmatigheid: recht, Boortype en diameter: Edelman-7 cm, Kleur: donker-geel--, Vochtigheid bij beschrijving: vochtig
Lithologie: Textuurklasse: zandleem / zandig leem, Type zand: zeer fijn zand (75-105 µm), Spreidingsklasse: matig slecht gesorteerd
Bodem: Bodemhorizont: C-horizont, Plantenresten: wortels-spoor (<1%), Kalkgehalte: kalkloos, Oxidatie-reductie: volledig geoxideerd

280 / 16.05
Laag algemeen: Bovengrens laag in cm: 280, Aard bovengrens: geleidelijk (5-15 cm), Ondergrens laag in cm: 365, Grensregelmatigheid: recht, Boortype en diameter: Edelman-7 cm, Kleur: licht-geel-licht-grijs, Vochtigheid bij beschrijving: vochtig
Lithologie: Textuurklasse: zware zandleem / zwaar zandig leem, Type zand: matig fijn zand (150-210 µm), Spreidingsklasse: matig slecht gesorteerd, Brokken en vlekken: zandbrokken
Bodem: Bodemhorizont: geheel gereduceerde C-horizont, Plantenresten: wortels-spoor (<1%), Kalkgehalte: kalkarm, Oxidatie-reductie: volledig gereduceerd
Laag opmerking: Opmerking: Zandbrokken vanaf de top, frequenter ad basis, vrij grof glauconiethoudend zand

Einde boring 365 / 15.20

Boring: 2024D33_2

0 / 18.44
Laag algemeen: Bovengrens laag in cm: 0, Ondergrens laag in cm: 30, Aard ondergrens: abrupt (0-2 cm), Boortype en diameter: Edelman-7 cm, Kleur: donker-bruin-donker-grijs, Vochtigheid bij beschrijving: vochtig
Lithologie: Textuurklasse: leem
Bodem: Bodemhorizont: regelmatig geploegd/bewerkte A-horizont, Bodemkundige interpretatie: bouwvoor, Bijmengsel humus: matig humeus, Plantenresten: wortels-weinig (1-10%), Kalkgehalte: kalkloos
30 / 18.14
Laag algemeen: Bovengrens laag in cm: 30, Aard bovengrens: abrupt (0-2 cm), Ondergrens laag in cm: 50, Aard ondergrens: duidelijk (2-5 cm), Grensregelmatigheid: recht, Boortype en diameter: Edelman-7 cm, Kleur: -bruin--grijs, Vochtigheid bij beschrijving: vochtig
Lithologie: Textuurklasse: leem
Bodem: Bodemhorizont: A/C-overgangshorizont, Bijmengsel humus: zwak humeus, Plantenresten: wortels-spoor (<1%), Kalkgehalte: kalkloos
Archeologie: Puin onbepaald: fragmenten
50 / 17.94
Laag algemeen: Bovengrens laag in cm: 50, Aard bovengrens: duidelijk (2-5 cm), Ondergrens laag in cm: 155, Aard ondergrens: diffuus (> 15 cm), Grensregelmatigheid: recht, Boortype en diameter: Edelman-7 cm, Kleur: licht-bruin--, Vochtigheid bij beschrijving: vochtig
Lithologie: Textuurklasse: zware zandleem / zwaar zandig leem, Type zand: zeer fijn zand (75-105 µm), Spreidingsklasse: matig slecht gesorteerd
Bodem: Bodemhorizont: A-horizont met extreem veel ijzer, Plantenresten: wortels-spoor (<1%), Kalkgehalte: kalkloos, Oxidatie-reductie: volledig geoxideerd
155 / 16.89
Laag algemeen: Bovengrens laag in cm: 155, Aard bovengrens: diffuus (> 15 cm), Ondergrens laag in cm: 220, Aard ondergrens: diffuus (> 15 cm), Grensregelmatigheid: recht, Boortype en diameter: Edelman-7 cm, Kleur: donker-geel--, Vochtigheid bij beschrijving: droog
Lithologie: Textuurklasse: leem
Bodem: Bodemhorizont: C-horizont, Plantenresten: wortels-spoor (<1%), Kalkgehalte: kalkloos, Oxidatie-reductie: volledig geoxideerd
Laag opmerking: Opmerking: voelt poederig/fluweel aan
220 / 16.24
Laag algemeen: Bovengrens laag in cm: 220, Aard bovengrens: diffuus (> 15 cm), Ondergrens laag in cm: 270, Aard ondergrens: diffuus (> 15 cm), Grensregelmatigheid: recht, Boortype en diameter: Edelman-7 cm, Kleur: licht-bruin-donker-geel, Vochtigheid bij beschrijving: vochtig
Lithologie: Textuurklasse: leem
Bodem: Bodemhorizont: C-horizont, Plantenresten: wortels-spoor (<1%), Kalkgehalte: kalkloos, Oxidatie-reductie: volledig geoxideerd
270 / 15.74
Laag algemeen: Bovengrens laag in cm: 270, Aard bovengrens: diffuus (> 15 cm), Ondergrens laag in cm: 365, Grensregelmatigheid: recht, Boortype en diameter: Edelman-7 cm, Kleur: licht-bruin-licht-grijs, Vochtigheid bij beschrijving: vochtig
Lithologie: Textuurklasse: zware zandleem / zwaar zandig leem, Type zand: matig fijn zand (150-210 µm), Spreidingsklasse: matig slecht gesorteerd, Brokken en vlekken: zandbrokken
Bodem: Bodemhorizont: geheel gereduceerde C-horizont, Plantenresten: wortels-spoor (<1%), Bijmengsel grind: zwak grindig, Kalkgehalte: kalkarm, Oxidatie-reductie: volledig gereduceerd
Laag opmerking: Opmerking: Brokken matig grof glauconiethoudend zand
Einde boring 365 / 14.79

Boring: 2024D33_3

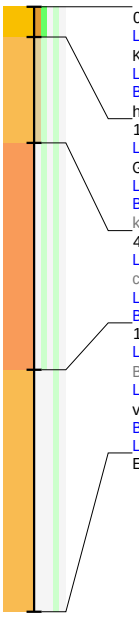

0 / 17.92
Laag algemeen: Bovengrens laag in cm: 0, Ondergrens laag in cm: 10, Aard ondergrens: duidelijk (2-5 cm), Boortype en diameter: Edelman-7 cm, Kleur: donker-bruin-donker-grijs, Vochtigheid bij beschrijving: vochtig
Lithologie: Textuurklasse: lichte leem
Bodem: Bodemhorizont: overgangshorizont tussen de strooisellaag en de top A-horizont (mor), Bodemkundige interpretatie: bouwvoor, Bijmengsel humus: matig humeus, Plantenresten: wortels-weinig (1-10%), Kalkgehalte: kalkloos
10 / 17.82
Laag algemeen: Bovengrens laag in cm: 10, Aard bovengrens: duidelijk (2-5 cm), Ondergrens laag in cm: 45, Aard ondergrens: geleidelijk (5-15 cm), Grensregelmatigheid: recht, Boortype en diameter: Edelman-7 cm, Kleur: licht-bruin--grijs, Vochtigheid bij beschrijving: vochtig
Lithologie: Textuurklasse: zandleem / zandig leem, Type zand: zeer fijn zand (75-105 µm), Spreidingsklasse: matig slecht gesorteerd
Bodem: Bodemhorizont: A-horizont met extreem veel ijzer, Bijmengsel humus: zwak humeus, Plantenresten: wortels-spoor (<1%), Kalkgehalte: kalkloos
45 / 17.47
Laag algemeen: Bovengrens laag in cm: 45, Aard bovengrens: geleidelijk (5-15 cm), Ondergrens laag in cm: 120, Aard ondergrens: geleidelijk (5-15 cm), Grensregelmatigheid: recht, Boortype en diameter: Edelman-7 cm, Kleur: licht-bruin--, Vochtigheid bij beschrijving: vochtig
Lithologie: Textuurklasse: zware zandleem / zwaar zandig leem, Type zand: zeer fijn zand (75-105 µm), Spreidingsklasse: matig slecht gesorteerd
Bodem: Bodemhorizont: C-horizont, Plantenresten: wortels-spoor (<1%), Kalkgehalte: kalkloos, Oxidatie-reductie: volledig geoxideerd
120 / 16.72
Laag algemeen: Bovengrens laag in cm: 120, Aard bovengrens: geleidelijk (5-15 cm), Ondergrens laag in cm: 200, Grensregelmatigheid: recht, Boortype en diameter: Edelman-7 cm, Kleur: licht-bruin-donker-geel, Vochtigheid bij beschrijving: vochtig
Lithologie: Textuurklasse: zandleem / zandig leem, Type zand: zeer fijn zand (75-105 µm), Spreidingsklasse: matig slecht gesorteerd, Brokken en vlekken: gevlekt
Bodem: Bodemhorizont: C-horizont, Kalkgehalte: kalkloos, Oxidatie-reductie: volledig geoxideerd
Laag opmerking: Opmerking: bij snijden bodem vlekken te zien, scherp begrensd, verschil in textuur (?), geroerd (?)
Einde boring 200 / 15.92

Boring: 2024D33_4

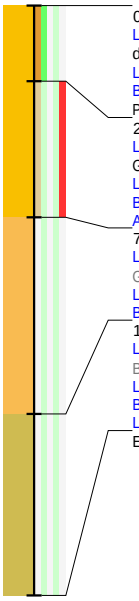

0 / 17.93
Laag algemeen: Bovengrens laag in cm: 0, Ondergrens laag in cm: 25, Aard ondergrens: abrupt (0-2 cm), Boortype en diameter: Edelman-7 cm, Kleur: donker-bruin-donker-grijs, Vochtigheid bij beschrijving: vochtig
Lithologie: Textuurklasse: lichte leem
Bodem: Bodemhorizont: regelmatig geploegd/bewerkte A-horizont, Bodemkundige interpretatie: bouwvoor, Bijmengsel humus: matig humeus, Plantenresten: wortels-weinig (1-10%), Kalkgehalte: kalkloos
25 / 17.68
Laag algemeen: Bovengrens laag in cm: 25, Aard bovengrens: abrupt (0-2 cm), Ondergrens laag in cm: 70, Aard ondergrens: duidelijk (2-5 cm), Grensregelmatigheid: recht, Boortype en diameter: Edelman-7 cm, Kleur: -bruin--grijs, Vochtigheid bij beschrijving: vochtig
Lithologie: Textuurklasse: lichte leem
Bodem: Bodemhorizont: A/C-overgangshorizont, Bijmengsel humus: zwak humeus, Plantenresten: wortels-spoor (<1%), Kalkgehalte: kalkloos
Archeologie: Puin onbepaald: fragmenten
70 / 17.23
Laag algemeen: Bovengrens laag in cm: 70, Aard bovengrens: duidelijk (2-5 cm), Ondergrens laag in cm: 135, Aard ondergrens: geleidelijk (5-15 cm), Grensregelmatigheid: recht, Boortype en diameter: Edelman-7 cm, Kleur: licht-bruin--, Vochtigheid bij beschrijving: vochtig
Lithologie: Textuurklasse: zandleem / zandig leem, Type zand: zeer fijn zand (75-105 µm), Spreidingsklasse: matig slecht gesorteerd
Bodem: Bodemhorizont: C-horizont, Plantenresten: wortels-spoor (<1%), Kalkgehalte: kalkloos, Oxidatie-reductie: volledig geoxideerd
135 / 16.58
Laag algemeen: Bovengrens laag in cm: 135, Aard bovengrens: geleidelijk (5-15 cm), Ondergrens laag in cm: 195, Grensregelmatigheid: recht, Boortype en diameter: Edelman-7 cm, Kleur: licht-bruin-donker-geel, Vochtigheid bij beschrijving: vochtig
Lithologie: Textuurklasse: lichte zandleem / licht zandig leem, Type zand: zeer fijn zand (75-105 µm), Spreidingsklasse: matig slecht gesorteerd
Bodem: Bodemhorizont: C-horizont, Plantenresten: wortels-spoor (<1%), Kalkgehalte: kalkloos, Oxidatie-reductie: volledig geoxideerd
Laag opmerking: Opmerking: Diffuse zandlagen
Einde boring 195 / 15.98