

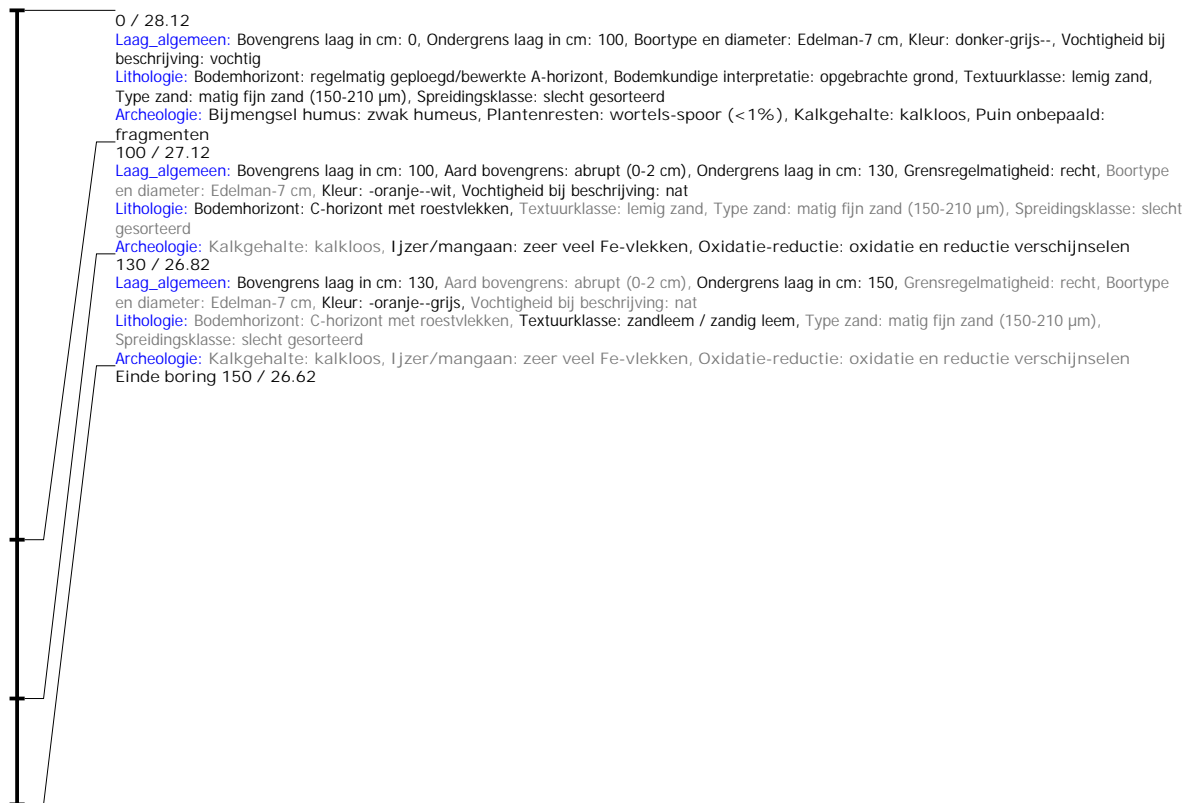
boring: 2017B357_1

Kop_algemeen: Projectcode: 2017B357, Boornummer: 1, Beschrijver(s): NK, Datum: 20-03-2017, Doel boring: controleboringen, Weersomstandigheden: regen, Boortechiek: handboring, Einddiepte boring in cm: 150, Grondwaterstand: 100

Coördinaten: X-coördinaat in meters: 190108.543, Y-coördinaat in meters: 224298.295, Precisie coördinaat: 1 mm, Coördinaatsysteem / epsg: Lambert 1972 (BE), Hoogte maaiveld in meters: 28.12, Precisie hoogte: 1 mm, Referentievlak hoogte: Tweede Algemene Waterpas, Bepalingsmethode maaiveldhoogte: GPS, Provincie: Antwerpen, Gemeente: Turnhout

Plaats: Uitvoerder: BAAC Vlaanderen

Kop_opmerking: Opmerking: Landgebruik = weiland

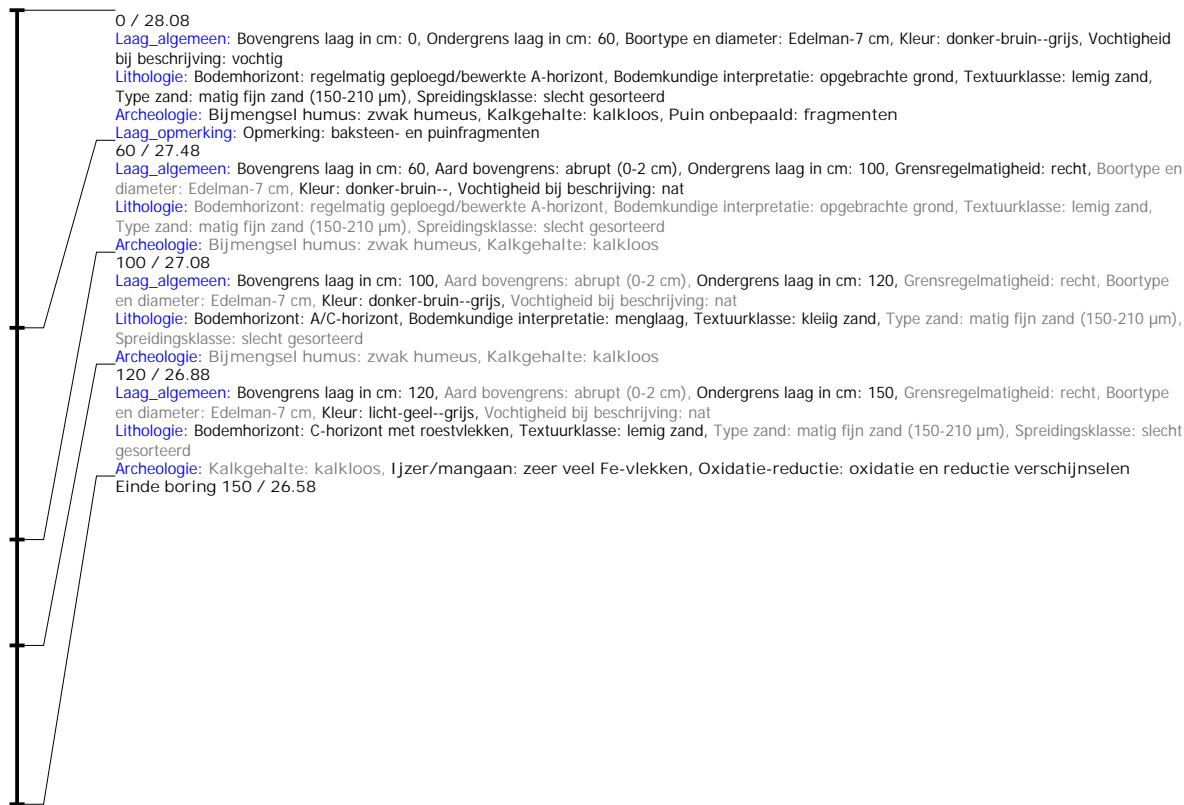


boring: 2017B357_2

Kop_algemeen: Projectcode: 2017B357, Boornummer: 2, Beschrijver(s): NK, Datum: 20-03-2017, Doel boring: controleboringen, Weersomstandigheden: regen, Boortechniek: handboring, Einddiepte boring in cm: 150, Grondwaterstand: 60

Coördinaten: X-coördinaat in meters: 190125.219, Y-coördinaat in meters: 224296.6, Precisie coördinaat: 1 mm, Coördinaatsysteem / epsg: Lambert 1972 (BE), Hoogte maaiveld in meters: 28.079, Precisie hoogte: 1 mm, Referentievlak hoogte: Tweede Algemene Waterpas, Bepalingsmethode maaiveldhoogte: GPS, Provincie: Antwerpen, Gemeente: Turnhout

Kop_opmerking: Opmerking: Landgebruik = weiland



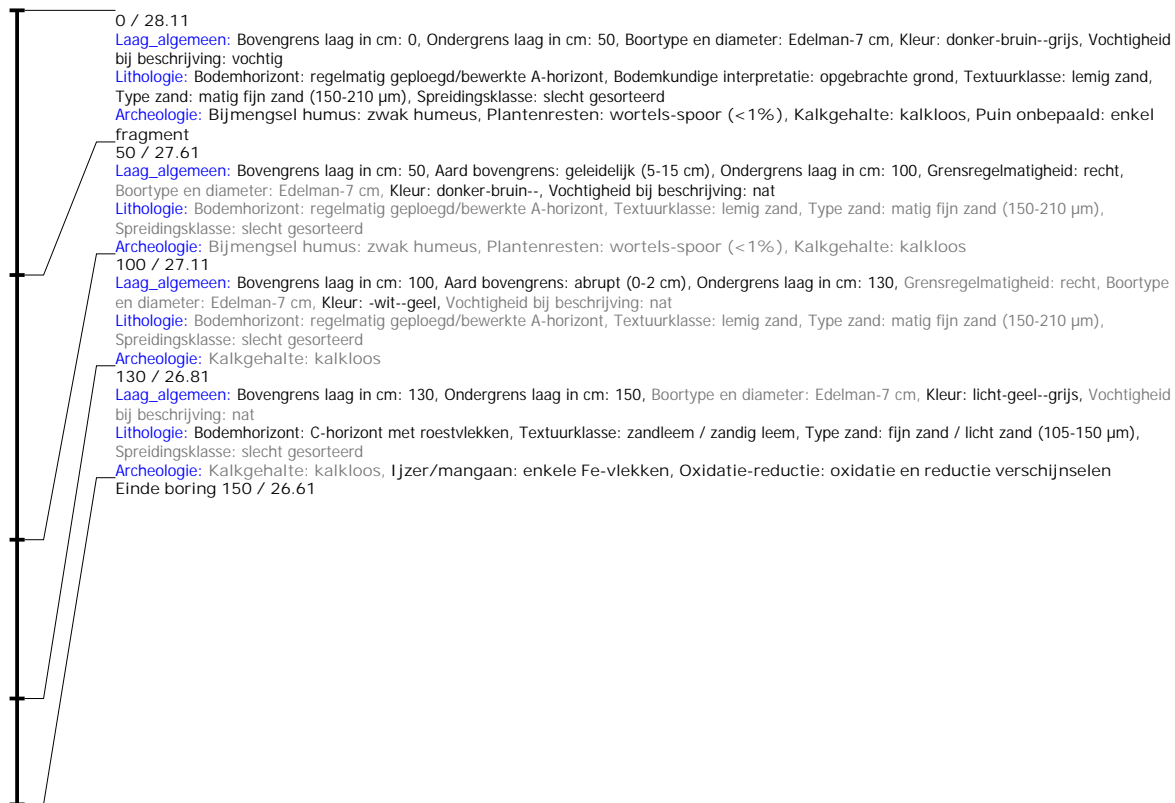
boring: 2017B357_3

Kop_algemeen: Projectcode: 2017B357, Boornummer: 3, Beschrijver(s): NK, Datum: 20-03-2017, Doel boring: controleboringen, Weersomstandigheden: regen, Boortechiek: handboring, Einddiepte boring in cm: 150, Grondwaterstand: 60

Coördinaten: X-coördinaat in meters: 190114.337, Y-coördinaat in meters: 224285.576, Precisie coördinaat: 1 mm, Coördinaatsysteem / epsg: Lambert 1972 (BE), Hoogte maaiveld in meters: 28.11, Precisie hoogte: 1 mm, Referentievlak hoogte: Tweede Algemene Waterpas, Bepalingsmethode maaiveldhoogte: GPS, Provincie: Antwerpen, Gemeente: Turnhout

Plaats: Uitvoerder: BAAC Vlaanderen

Kop_opmerking: Opmerking: Landgebruik = weiland



boring: 2017B357_4

Kop_algemeen: Projectcode: 2017B357, Boornummer: 4, Beschrijver(s): NK, Datum: 20-03-2017, Doel boring: controleboringen, Weersomstandigheden: regen, Boortechiek: handboring, Einddiepte boring in cm: 150, Grondwaterstand: 60

Coördinaten: X-coördinaat in meters: 190133.274, Y-coördinaat in meters: 224285.294, Precisie coördinaat: 1 mm, Coördinaatsysteem / epsg: Lambert 1972 (BE), Hoogte maaiveld in meters: 28.17, Precisie hoogte: 1 mm, Referentievlak hoogte: Tweede Algemene Waterpas, Bepalingsmethode maaiveldhoogte: GPS, Provincie: Antwerpen, Gemeente: Turnhout

Plaats: Uitvoerder: BAAC Vlaanderen

Kop_opmerking: Opmerking: Landgebruik = weiland

