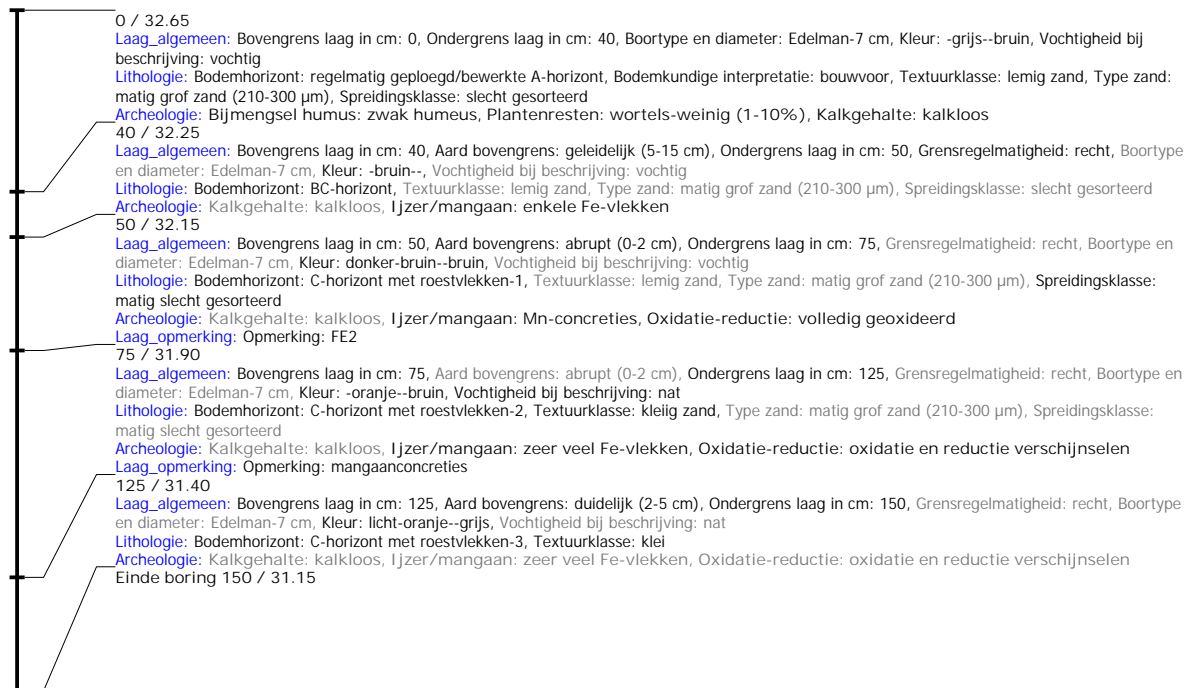


boring: 2017B238_1

Kop_algemeen: Projectcode: 2017B238, Boornummer: 1, Beschrijver(s): NKCD, Datum: 01-03-2017, Doel boring: controleboringen, Weersomstandigheden: half bewolkt, Boortechniek: handboring, Einddiepte boring in cm: 150, Grondwaterstand: 125

Coördinaten: X-coördinaat in meters: 75055.296, Y-coördinaat in meters: 168244.017, Precisie coördinaat: 1 mm, Coördinaatsysteem / epsg: Lambert 1972 (BE), Hoogte maaiveld in meters: 32.647, Precisie hoogte: 1 mm, Referentievlak hoogte: Tweede Algemene Waterpas, Bepalingsmethode maaiveldhoogte: GPS, Provincie: West-Vlaanderen, Gemeente: Kortrijk

Plaats: Uitvoerder: BAAC Vlaanderen

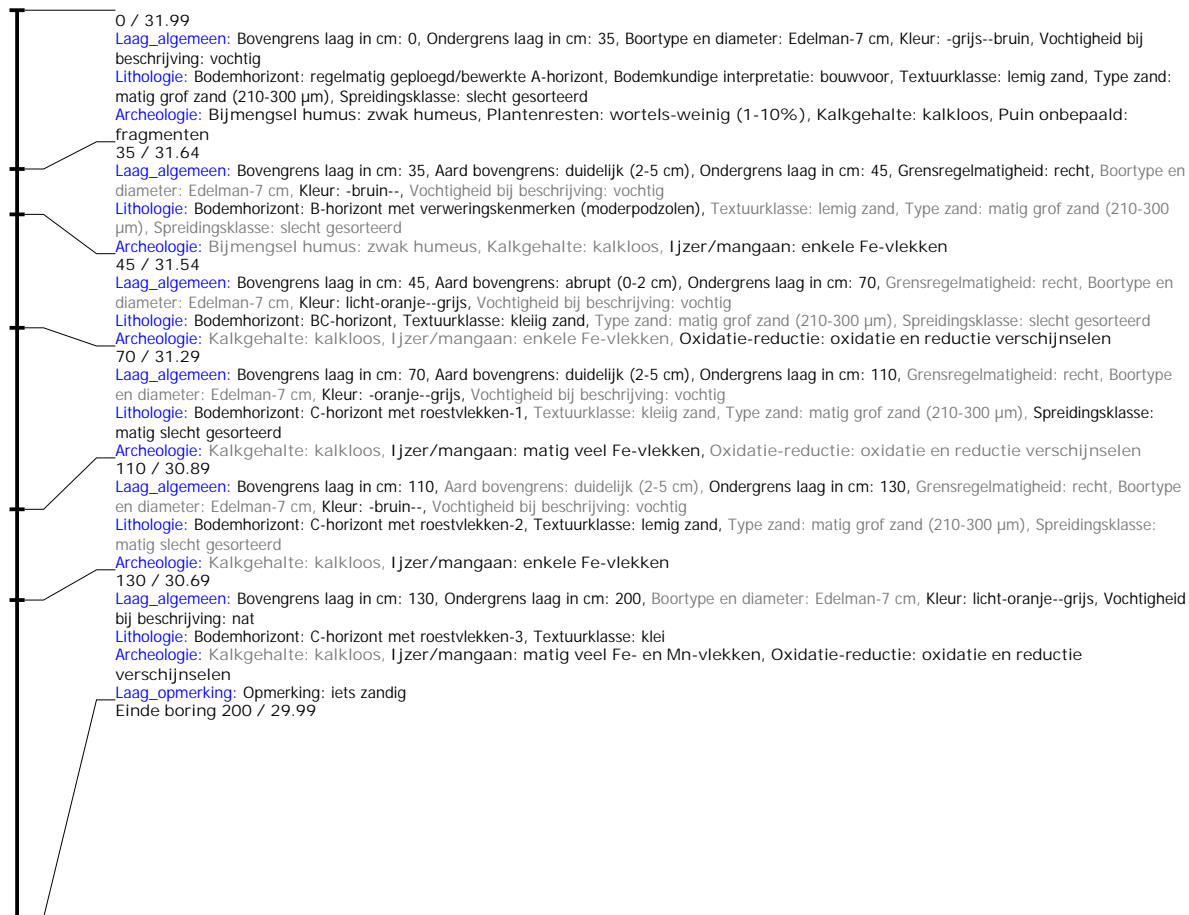


boring: 2017B238_2

Kop algemeen: Projectcode: 2017B238, Boornummer: 2, Beschrijver(s): NKCD, Datum: 01-03-2017, Doel boring: controleboringen, Weersomstandigheden: half bewolkt, Boortechniek: handboring, Einddiepte boring in cm: 200, Grondwaterstand: 130

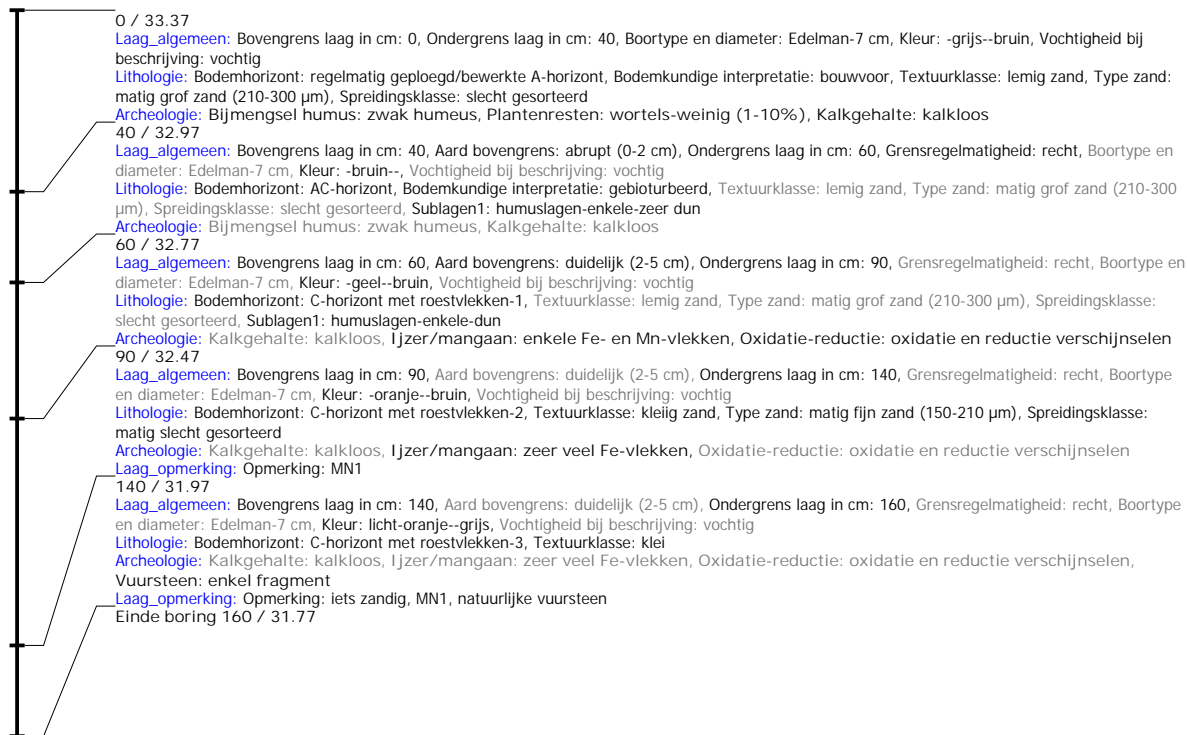
Coördinaten: X-coördinaat in meters: 75062.947, Y-coördinaat in meters: 168292.331, Precisie coördinaat: 1 mm, Coördinaatsysteem / epsg: Lambert 1972 (BE), Hoogte maaiveld in meters: 31.988, Precisie hoogte: 1 mm, Referentievlak hoogte: Tweede Algemene Waterpas, Bepalingsmethode maaiveldhoogte: GPS, Provincie: West-Vlaanderen, Gemeente: Kortrijk

Plaats: Uitvoerder: BAAC Vlaanderen



boring: 2017B238_3

Kop_algemeen: Projectcode: 2017B238, Boornummer: 3, Beschrijver(s): NKCD, Datum: 01-03-2017, Doel boring: controleboringen, Weersomstandigheden: half bewolkt, Boortechniek: handboring, Einddiepte boring in cm: 160
Coördinaten: X-coördinaat in meters: 75014.661, Y-coördinaat in meters: 168300.322, Precisie coördinaat: 1000 m, Coördinaatsysteem / epsg: Lambert 1972 (BE), Hoogte maaiveld in meters: 33.369, Precisie hoogte: 1 mm, Referentievlak hoogte: Tweede Algemene Waterpas, Bepalingsmethode maaiveldhoogte: GPS, Provincie: West-Vlaanderen, Gemeente: Kortrijk
Plaats: Uitvoerder: BAAC Vlaanderen



boring: 2017B238_4

Kop_algemeen: Projectcode: 2017B238, Boornummer: 4, Beschrijver(s): NKCD, Datum: 01-03-2017, Doel boring: controleboringen, Weersomstandigheden: half bewolkt, Boortechniek: handboring, Einddiepte boring in cm: 120
Coördinaten: X-coördinaat in meters: 75026.11, Y-coördinaat in meters: 168351.195, Precisie coördinaat: 1 mm, Coördinaatsysteem / epsg: Lambert 1972 (BE), Hoogte maaiveld in meters: 32.937, Precisie hoogte: 1 mm, Referentievlak hoogte: Tweede Algemene Waterpas, Bepalingsmethode maaiveldhoogte: GPS, Provincie: West-Vlaanderen, Gemeente: Kortrijk
Plaats: Uitvoerder: BAAC Vlaanderen

