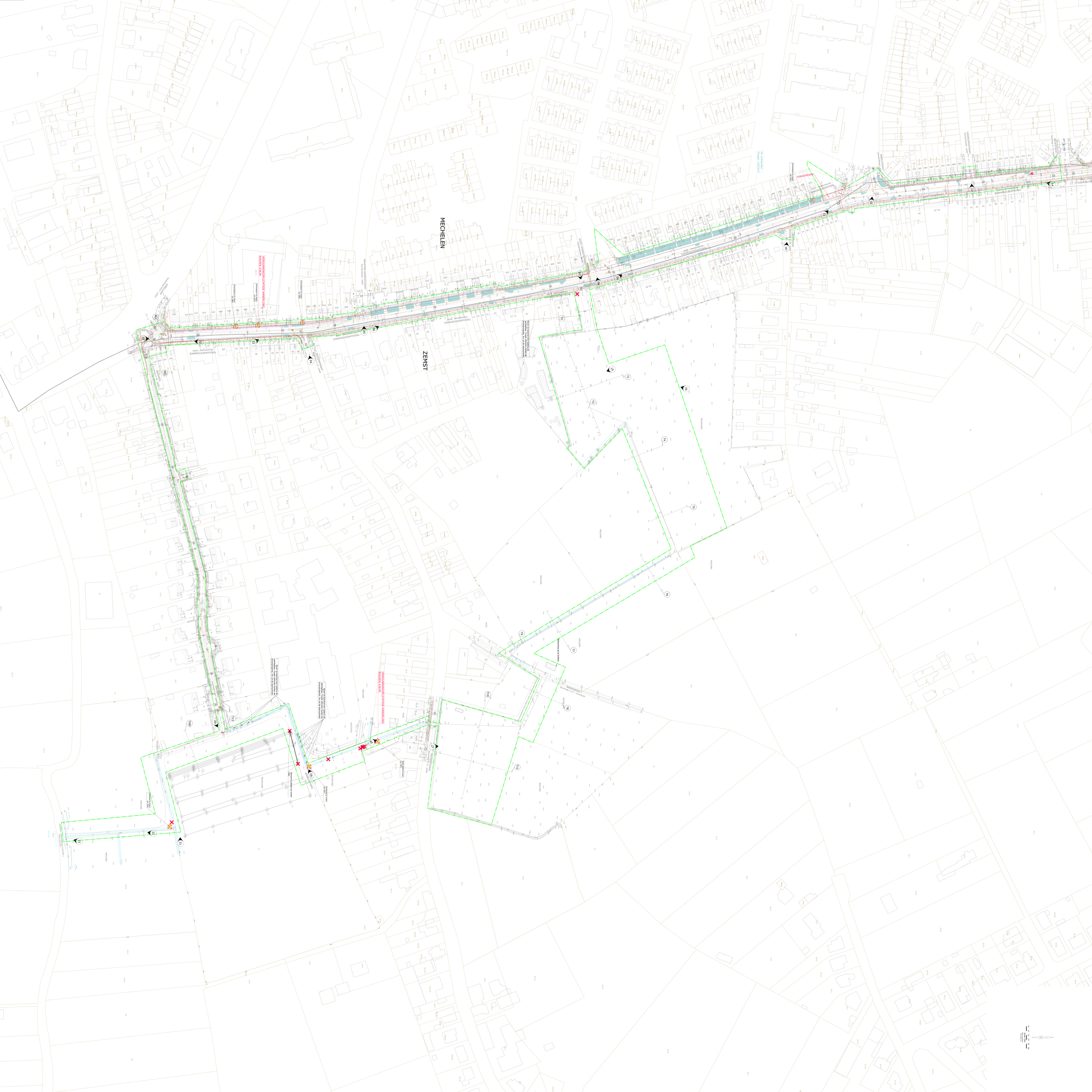
MECHELEN
ZEMST
VERGUNNINGSPLICHTIGE HANDELING
ROOIEN 23&39
Bestaande te rooien
Bestaande te rooien
Bestaande te rooien

MECHELEN
ZEMST
VERGUNNINGSPLICHTIGE HANDELING
RELIEF 23639
VERGUNNINGSPLICHTIGE HANDELING
RIO 23639
Infiltratiebekken 1
Volume: 97m³
Infiltratiebekken 2
Volume: 261m³
Bestaande weg
Nieuwe weg
Fietspad
Voetpad
Bestaande rioolbuis
Nieuwe rioolbuis
Bestaande waterleiding
Nieuwe waterleiding
Bestaande gas
Nieuwe gas
Bestaande kabel
Nieuwe kabel
Bestaande bomen
Nieuwe bomen
Bestaande hagen
Nieuwe hagen
Bestaande struiken
Nieuwe struiken
Bestaande grasbermen
Nieuwe grasbermen
Bestaande verharding
Nieuwe verharding
Bestaande groenzone
Nieuwe groenzone
Bestaande gebouwen
Nieuwe gebouwen
Bestaande perceelsgrens
Nieuwe perceelsgrens
Bestaande ondergrondse gebouwen
Nieuwe ondergrondse gebouwen
Bestaande ondergrondse gebouwen van 3 Dwg
Nieuwe ondergrondse gebouwen van 3 Dwg
Bestaande ondergrondse gebouwen van 4 Dwg
Nieuwe ondergrondse gebouwen van 4 Dwg
Bestaande ondergrondse gebouwen van 5 Dwg
Nieuwe ondergrondse gebouwen van 5 Dwg
Bestaande ondergrondse gebouwen van

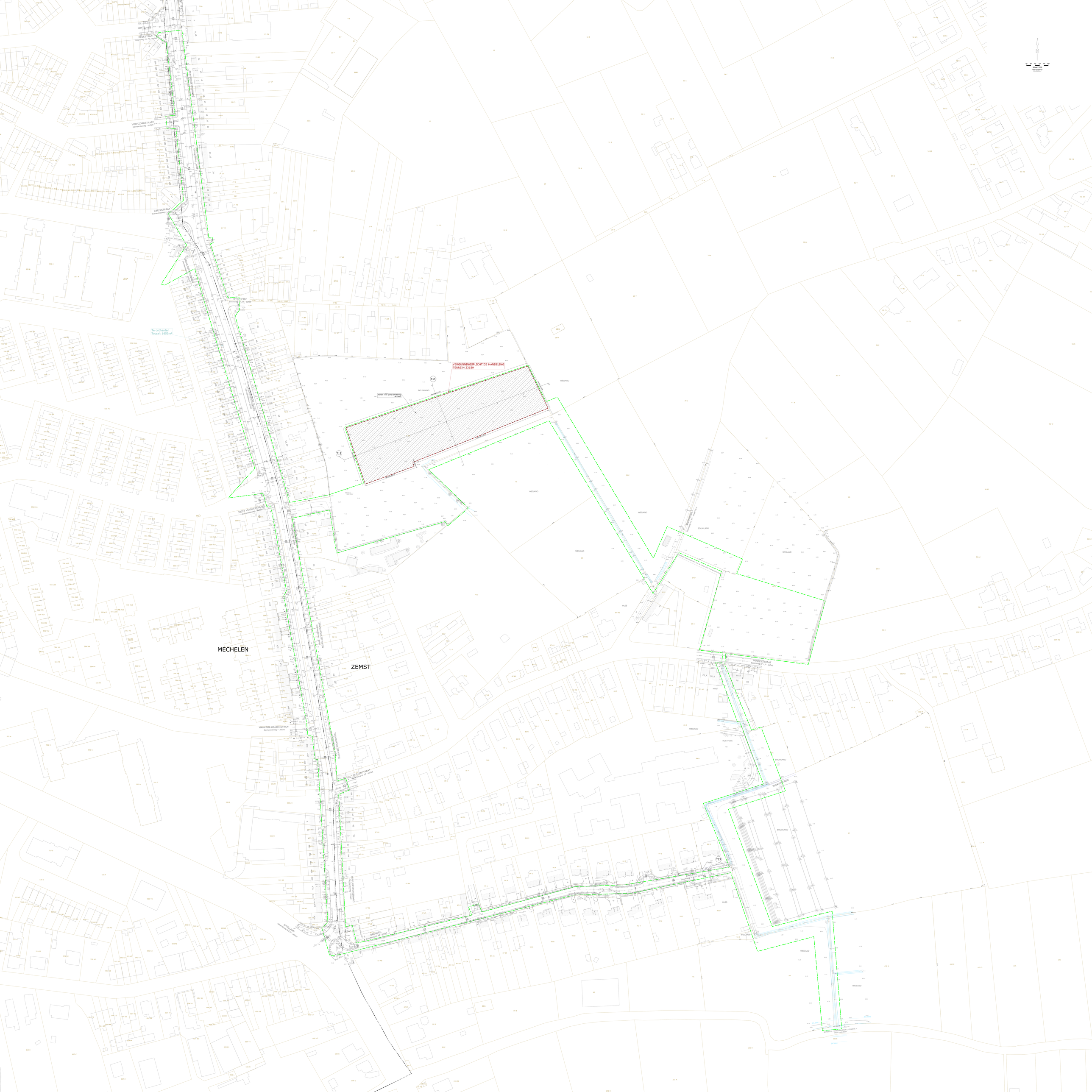
BEUKSTRAAT
Buurtweg nr 79 - asfalt
VOORZORGSTRAAT
Gemeenteweg - asfalt
ABEELSTRAAT
Gemeenteweg - asfalt
HOOFDWEG
Gemeenteweg - asfalt
Te ontharden
Totaal: 1653m²
VERGUNNINGSPLICHTIGE HANDELING
TERREIN 23639
T14
T15
T13
BOUWLAND
WEILAND
HUIS
RUSTHUIS
JOZEF VERBERSTRAAT
Gemeenteweg - asfalt
MECHELEN
ZEMST
TERVUURSESTEENWEG
MAHATMA GANDHISTRAAT
Gemeenteweg - asfalt
MILLENNIUMSTRAAT
Buurtweg nr 13 - asfalt
BALKENWEG
Buurtweg nr 40 - asfalt
JUBILEUMLAAN
Gemeenteweg - asfalt
BALMOLENWEG
MILLENNIUMSTRAAT
Buurtweg nr 27 - asfalt
BALMOLENWEG
Buurtweg nr 27 - asfalt
BALMOLENWEG
Buurtweg nr 27 - asfalt
Schaal 1:250
Papier A4 Landscape
IM_LEIMOLT

INPLANTINGSPLAN BESTAANDE TOESTAND
INPLANTINGSPLAN NIEUWE TOESTAND
GRONDPLAN BESTAANDE TOESTAND
GRONDPLAN NIEUWE TOESTAND

LEGENDE BESTAANDE TOESTAND (GRB)

PEILEN

- Stilpeil
- Maaiveldpeil
- Doorpeil gebouw
- Bodempeil garage
- Bodempeil waterloop
- Waterpeil
- Peil dukker
- Peil rooster
- Peil kiep
- Profielpeil

KASTEN, KAPPEN, PALEN

- Paal electriciteit
- Meerpaal bolder
- Brandkraan
- Grenspaal
- Praatpaal
- Kilometerpaal
- Lichtpunt in de grond
- Kast verkeersLICHT > 0.5m
- Kabine verlichting > 0.5m
- Merksteen
- Luchtbaken
- Lichtpalen
- Flitspaal
- Mast electriciteitsleiding
- Mast divers
- Tweevoetige mast
- Mast telecommunicatie
- Vlaggemast
- Paal verlichting
- Paal telefoon
- Straatkap water
- Straatkap gas
- Kast gas < 0.5m
- Straatkap electriciteit
- Kast electriciteit < 0.5m
- Kast radio/tv > 0.5m
- Straatkap telefoon
- Kast telefoon < 0.5m
- Huisaansluiting
- Straatkap divers
- Kast divers < 0.5m
- Kast pompstation > 0.5m
- Deksel brandkraan
- Paal bovenleiding
- Seinpaal

STATIONS

- Opstelpunt
- Opstelpunt GPS

GRENZEN

- Perceelgrens volgens: Landmeter-Expert Kris Martens LANV04 0464, GRB, rooilijnenplan
- Rooilijn
- 123 % Perceelnummer
- Gemeentegrens
- 5m-zone ingeschr. waterloop

alle hoogtepeilen in T.A.W.
referentiepeil: 0.00

WEGAANHORIGHEDEN

- Bushok
- Telefooncabine
- Overdekte fietsstalling
- Bergplaats
- Garage
- Fietspunt lijn
- Benzinepomp
- Reflector op grond
- Reflector op paal
- Parkeermeter
- Openbare vuilbak
- Zitbank
- Openbare brievenbus
- Monoliet
- Lichtzuil
- Boomkuip
- Bloembakrecht
- Monoliet lijn
- Wegwijzer
- Verkeersbord
- Plaatsnaambord
- Publicitetsbord
- Bord openbaar vervoer
- Slagboom
- Publicitetsbord lijn
- Leidingenportiek

WATERLOPEN, BREUKLIJNEN

- Watergang verhard
- Watergang plastiek verhard
- Watergang onverhard
- Watergang overbrugging
- Asfalt van gracht
- Rand van onverharde weg
- Waterlijn
- Onderkant talud verhard
- Bovenkant talud verhard
- Onderkant talud onverhard
- Bovenkant talud onverhard
- Duiker
- Waterpuit < 1.5m
- Waterpuit > 1.5m
- Ingeschreven waterloop

GEBOUWEN

- Gebouw
- Zijgevel
- Zijgevel onzichtbaar
- Gevelstuk
- Huisnummer
- Virtueel huisnummer
- Bouwsel
- Keldergat > 2 m
- Keldergat < 2 m

AFSLUITINGEN

- Eigendomspaal
- Draadafsluiting laag
- Draadafsluiting hoog
- Draadafsluiting weide
- Afsluiting algemeen
- Borstwering
- Afsluiting betonplaten
- Muur hoog
- Muur laag

RIOLERING

- Deksel rond
- Deksel vierkant
- Deksel Aquafin
- Lok
- Deksel particulier

GROEN

- Boom klein
- Struik
- Boomstronk
- Hoofdboom
- Naaldboom
- Fruitboom
- Haag
- Boom klein lijn
- Struikenrij
- Boomstronk lijn
- Loofboom lijn
- Naaldboom lijn
- Fruitboom lijn
- Kultuurgrens
- Groep groenelementen

GRONDGEBRUIK

- Aarde, onverhard
- Gras
- Bos
- Struiken
- Schanner houten hek
- Schanner metalen hek
- Plantsoen
- Akkerland
- Weiland
- Asfalt
- Fluisterasfalt
- Betonplaten
- Kasseien
- Siertegels
- Betonstraatstenen
- Betontegels
- Steenslag
- Dolomiet

WEGENIS

- Boordstenen
- Rand rijbaan
- Rand onverharde zone
- Geconstrueerde rand rijbaan
- Verhoogde kantsteen
- Stootband
- Vangrail
- Rand onverharde weg
- Niet-afgeboorde verhoging
- Verkeersdrempel
- Omgekeerde verkeersdrempel
- Kopmuur
- Rail spoor
- Probleemzone
- Rand hard/zacht
- Rand zacht/zacht
- Rand hard/zacht
- Rand binnenkant fietspad
- Rand binnenkant goot
- As weg
- Waterslikker Verticaal
- Waterslikker Horizontaal

INPLANTINGSPLAN BESTAANDE TOESTAND

LEGENDE NUTSLEIDINGEN BESTAANDE TOESTAND

LEGENDE LEIDINGEN OPENBAAR NUT

- Elektriciteit
  - Hoogspanning 1-36kV
  - Laagspanning <1kV
  - Openbare verlichting
- Telecommunicatie
  - Koperpaar kabel
  - Optisch vezel
- Olie, gas en chemicaliën
  - Aardgas lage druk
  - Aardgas midden druk
- Water

TER AANDACHT VAN DE UITVOERDERS VAN DE WERKEN IN DE NABIJHEID VAN DE OP ONDERHAVIG PLAN GETEKENDE ONDERGRONDSE LEIDINGEN.

Dit plan wordt meegedeeld als aanwijzing en zonder waarborg van nauwkeurigheid. De aanwezigheid van de aftakkingen voor huisaansluitingen zijn meestal niet getekend ten opzichte van de hoofdleiding. Bijgevolg kunnen de aansluitingen door onderhavig plan verstrekt, de aannemer geenszins ontslaten van zijn gebeurlijke aansprakelijkheid voor ongevallen of beschadigingen die gebeurende of tijdens/door de door hem uitgevoerd- de werken zouden kunnen voorkomen.

INPLANTINGSPLAN BESTAANDE TOESTAND

- Projectgrens
- B1 — Grens vergunningsplichtige handeling - Rooien van bomen
- 10 — Opnameplaats, nummer en kijkrichting van de foto's
- 14.97 — Bemating percelen
- Terreinprofiel
- Terreinprofiel
- Te rooien boom - vergunningsplichtig (diam. >30)
- Te rooien boom - niet vergunningsplichtig (diam. <30)
- Orthoraden

INPLANTINGSPLAN TIJDELIJKE TOESTAND

- T1 — Grens vergunningsplichtige handeling - Relief
- 14.97 — Bemating percelen
- Terreinprofiel
- Terreinprofiel
- Terrein voor grondverbetering

AANDUIDING PROFIELEN/CONSTRUCTIES

- T1 — Terreinprofiel
- 0.00 0.00 0.00 0.00 — Aanduiding doorsnedes met gecumuleerde afstand
- 5m-zone ingeschreven waterloop
- 14.97 — Bemating percelen

INPLANTINGSPLAN NIEUWE TOESTAND

GRONDPLAN NIEUWE TOESTAND

LEGENDE

- R — inspectieput RWA-leiding
- D — inspectieput DWA-leiding
- inspectieput RWA
- inspectieput DWA
- ± 16.50 / 13.90 — maaiveldpeil van inspectieput bodempeil buis
- 160m - Ø900 - 0.5‰ — Stroomrichting, Lengte-Diameter-Helling van de buis
- O — overstort
- I — inlaat
- U — uitlaat
- WV — wervelventiel
- PS — pompstation
- KM — kopmuur
- bp — bestaande put
- g — knoop in gracht
- RWA-leiding
- DWA-leiding
- uit te breken leiding

AANDUIDING PROFIELEN/CONSTRUCTIES

- T1 — Terreinprofiel
- D1 — Dwarsprofiel
- RL — Lengteprofiel
- C1 — Constructietekening
- 0.00 0.00 0.00 0.00 — Aanduiding doorsnedes met gecumuleerde afstand
- 5m-zone ingeschreven waterloop
- 14.97 — Bemating percelen

INPLANTINGSPLAN NIEUWE TOESTAND

GRONDPLAN NIEUWE TOESTAND

Verhardingen

- Gesloten verharding rijweg, Asfalt, zwart
- Gesloten verharding rijweg, Asfalt, lichtgrijs (fietsloper)
- Elementverharding voetpaden, Betonstraatstenen met kleurvaste deklaag, Lichtgrijs, halfsteensverband, afm. 140x140x80mm
- Bitumineuze verharding, Rood
- Koudplast, Rood
- Grind
- Opbraak wegenis / herstel bestaande toestand

Beplanting

- Groenaanleg
- Bomen, bestaand te behouden
- Bomen, nieuw te planten

Inritten

- Grasbetontegels met opvulling van teelaarde/gras mengsel 60x40cm

Parkeerplaatsen

- Elementverharding, Natuursteen kasseien met open voeg en waterbufferende fundering, Hergebruik
- Zone waterbuffering
- Terrein voor grondverbetering
- T1 — Grens vergunningsplichtige handeling - Relief
- B1 — Grens vergunningsplichtige handeling - Rooiering

DETAILPLANNEN/CONSTRUCTIES/SNEDES

- Teelaarde
- Zone waterbuffering
- Schanskorven
- Aanvulling teelaarde
- Kruin links
- Kruin rechts

0m 2m 4m 6m 8m 10m

Schaal: 1/100

Maten in meter(m)

BA_23639_T_BN__1

T1
H: 1/100
V: 1/100
Vergelijkingsvlak
5.00m T.A.W.

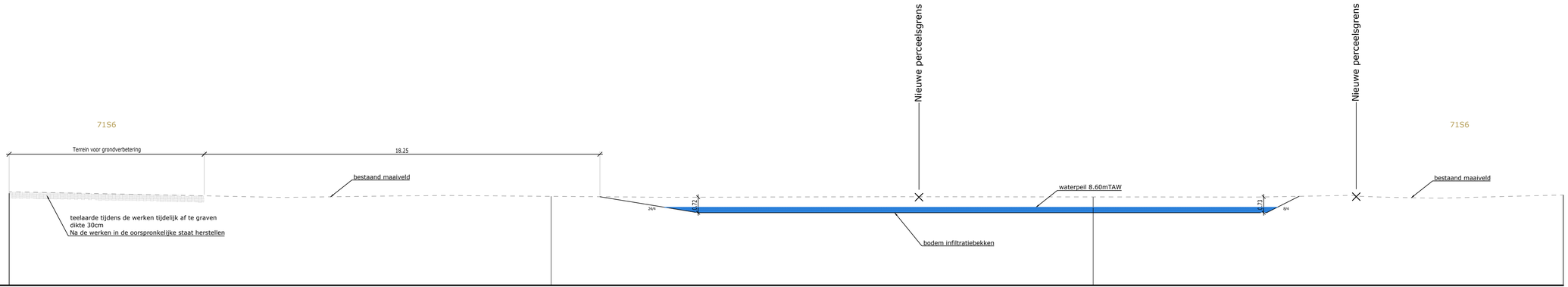

Bestaand maaiveld	9.22	9.11	9.09	9.14	9.11	9.07	9.08	9.09	9.09	9.08	9.08	9.12	9.04	9.13		
Samengestelde afstand	5.00	10.00	15.00	20.00	25.00	30.00	35.00	40.00	45.00	50.00	55.00	60.00	65.00	70.00		
Ontworpen maaiveld						8.64	8.35	8.35	8.35	8.35	8.35					

0m 2m 4m 6m 8m 10m

Schaal: 1/100

Maten in meter(m)

BA_23639_T_BN__2

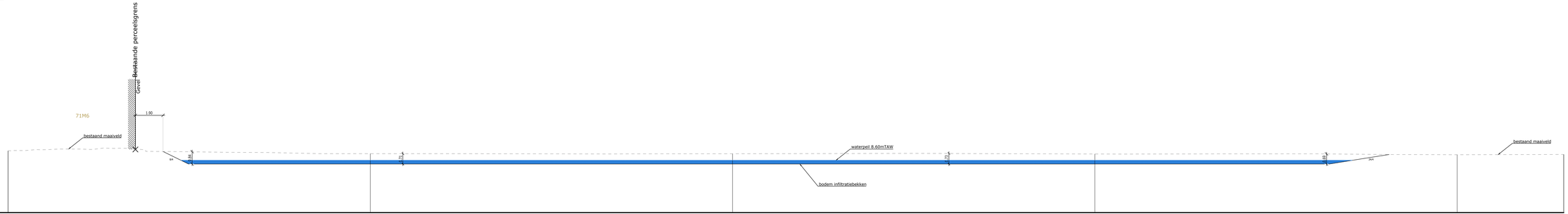

T2
H: 1/100
V: 1/100
Vergelijkingsvlak
5.00m T.A.W.

Bestaand maaiveld	9.38	9.27	9.16	9.10	9.06	9.06	9.06	9.05	9.05	9.06	9.07	9.08	9.07	9.06	9.04	9.04	9.05	9.05	9.01	8.99	8.99		
Samengestelde afstand	5.00	10.00	15.00	20.00	25.00	30.00	35.00	40.00	45.00	50.00	55.00	60.00	65.00	70.00	75.00	80.00	85.00	90.00	95.00	100.00	105.00		
Ontworpen maaiveld			8.35	8.35	8.35	8.35	8.35	8.35	8.35	8.35	8.35	8.35	8.35	8.35	8.35	8.35	8.35	8.35	8.96			105.00	

0m 2m 4m 6m 8m 10m

Schaal: 1/100

Plaats: (1 maal)(1)
8A_23439_T_8N__3

Kunststof gebogen
Kunststof afdekkap
Kunststof afdekkap
Kunststof 8.00x150
Kunststof 8.00x150
Kunststof 8.00x150

0m 2m 4m 6m 8m 10m

Schaal: 1/100

Maten in meter(m)

BA_23639_T_BN__4

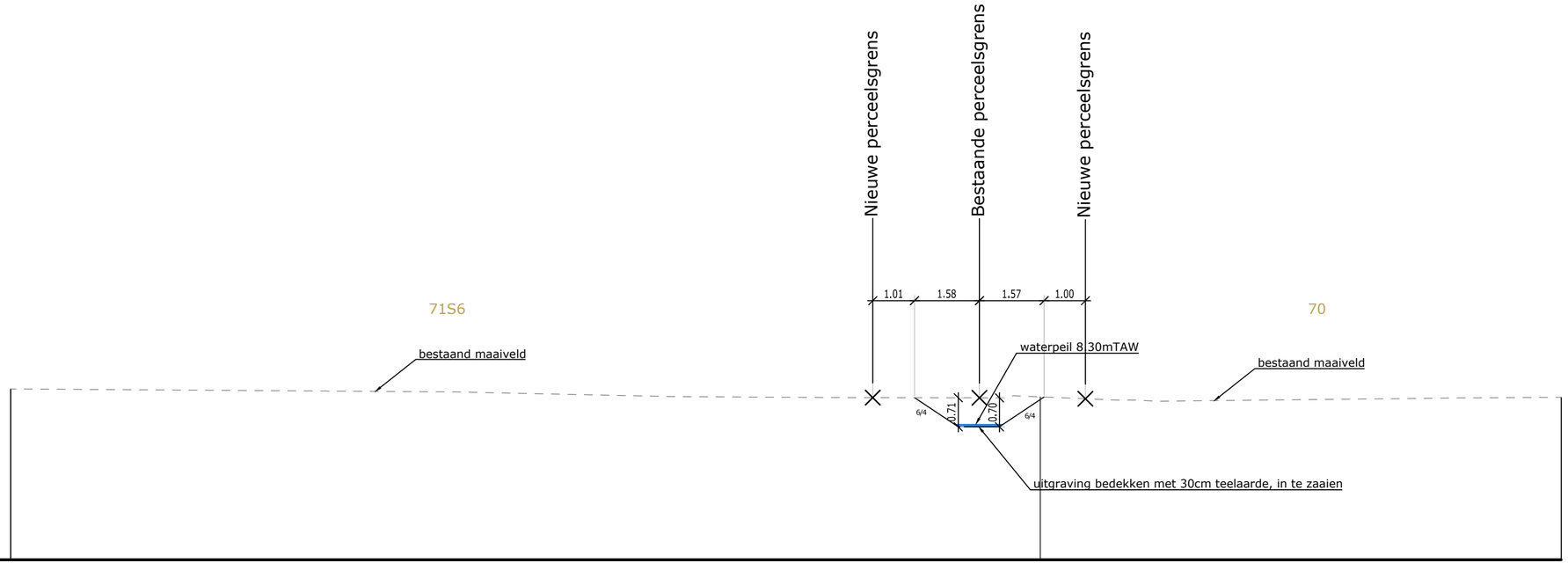

T4
H: 1/100
V: 1/100
Vergelijkingsvlak
5.00m T.A.W.

Bestaand maaiveld	9.12	9.08	8.99	8.94	8.96	8.87	8.93	
Samengestelde afstand	5.00	10.00	15.00	20.00	25.00	30.00	35.00	
Ontworpen maaiveld					8.89			

0m 2m 4m 6m 8m 10m

Schaal: 1/100

Maten in meter(m)

BA_23639_T_BN__5

T5
H: 1/100
V: 1/100
Vergelijkingsvlak
5.00m T.A.W.

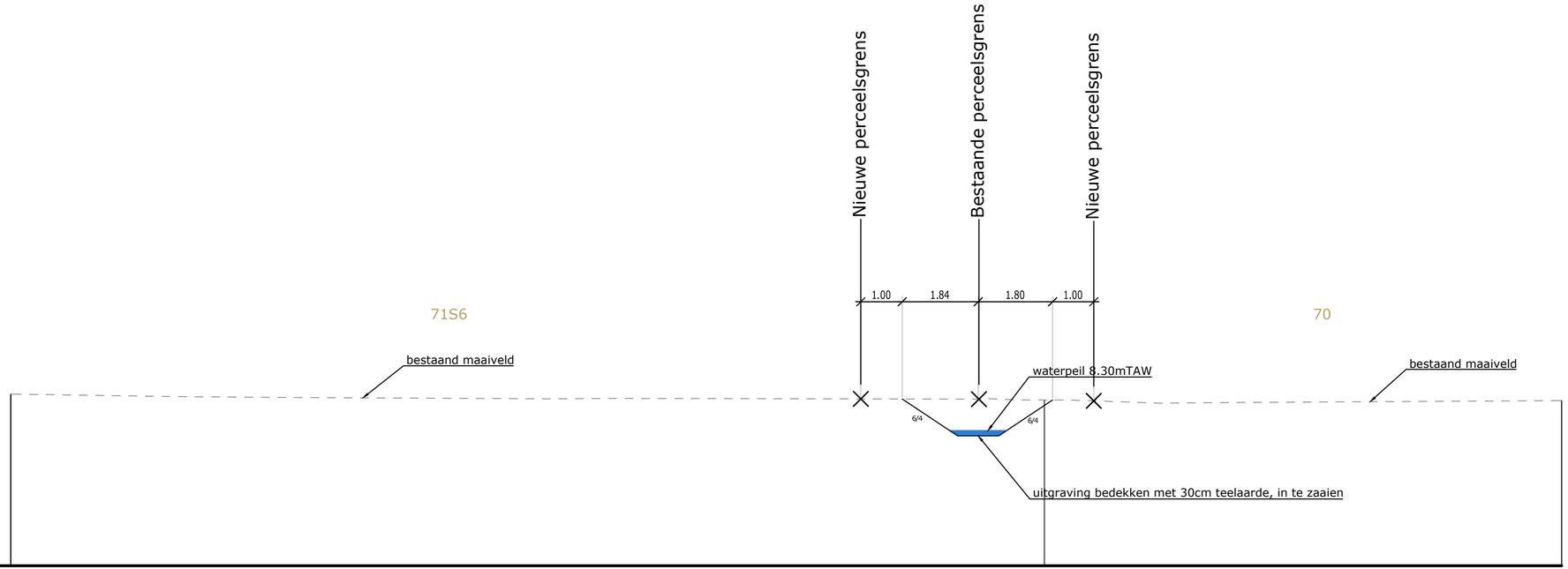

Bestaand maaiveld	9.09	9.06	9.05	9.04	9.02	8.96	8.98	
Samengestelde afstand	5.00	10.00	15.00	20.00	25.00	30.00	35.00	
Ontworpen maaiveld					8.88			

S:\1BUS\INFRAMENV\IN12\PROJECTS\T148140_TERV_F3\6CAD\63INFRA\FVG_Perm\DWG Omgevingsvergunning\PLT\De_PERM_T_M2D.dwg, 7/11/2024 10:08:19

0m 2m 4m 6m 8m 10m

Schaal: 1/100

Maten in meter(m)

BA_23639_T_BN__6

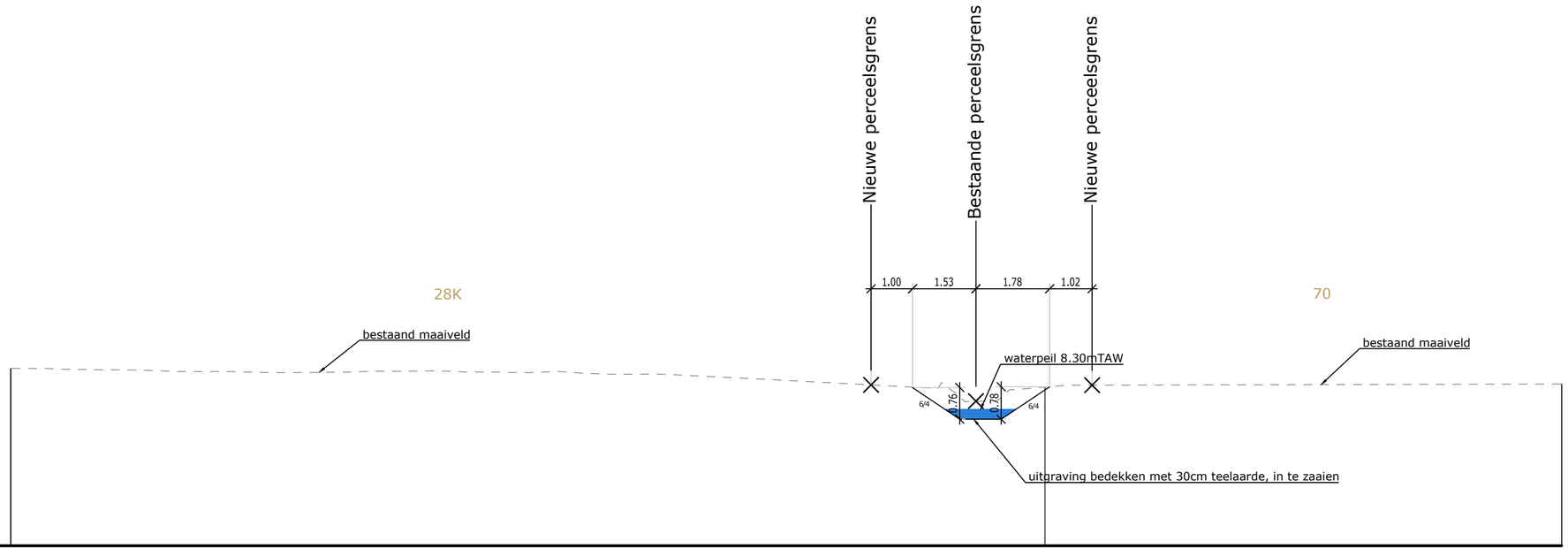

T6
H: 1/100
V: 1/100
Vergelijkingsvlak
5.00m T.A.W.

Bestaand maaiveld	9.21	9.22	9.14	8.93	8.83	8.89	8.90	
Samengestelde afstand	5.00	10.00	15.00	20.00	25.00	30.00	35.00	
Ontworpen maaiveld					8.77			

0m 2m 4m 6m 8m 10m

Schaal: 1/100

Maten in meter(m)

BA_23639_T_BN__7

T7
H: 1/100
V: 1/100
Vergelijkingsvlak
4.00m T.A.W.

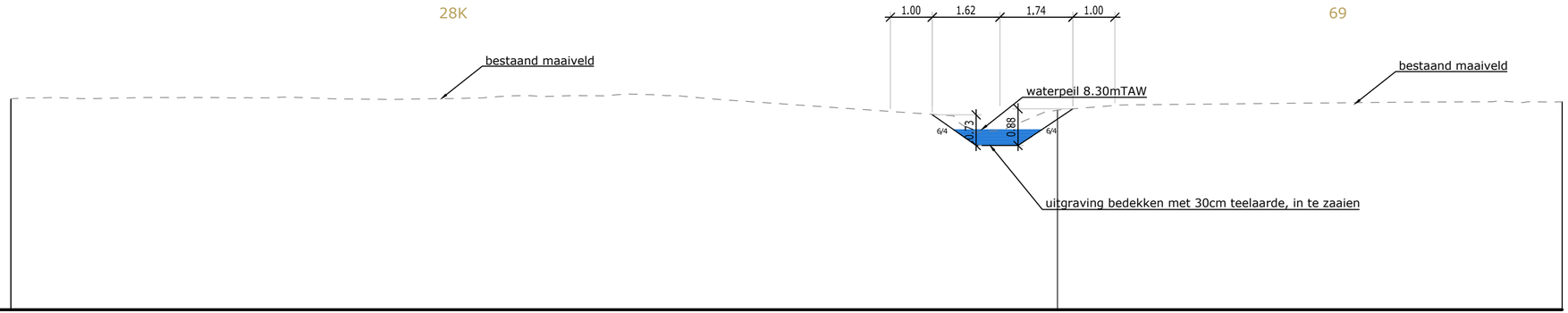

Bestaand maaiveld	9.07	9.04	9.15	8.81	8.77	8.93	8.97	
Samengestelde afstand	5.00	10.00	15.00	20.00	25.00	30.00	35.00	
Ontworpen maaiveld					8.55			

\\D10\sesame\LBUS\INFRA&ENV\IN12\PROJECTS\T148140_TERV_F3\GCAD\63INFRA\FVG_Perm\DWG Omgevingsvergunning\PLT\De_PERM_T_M2D.dwg, 5/11/2024 14:08:37

0m 2m 4m 6m 8m 10m

Schaal: 1/100

Maten in meter(m)

BA_23639_T_BN__8

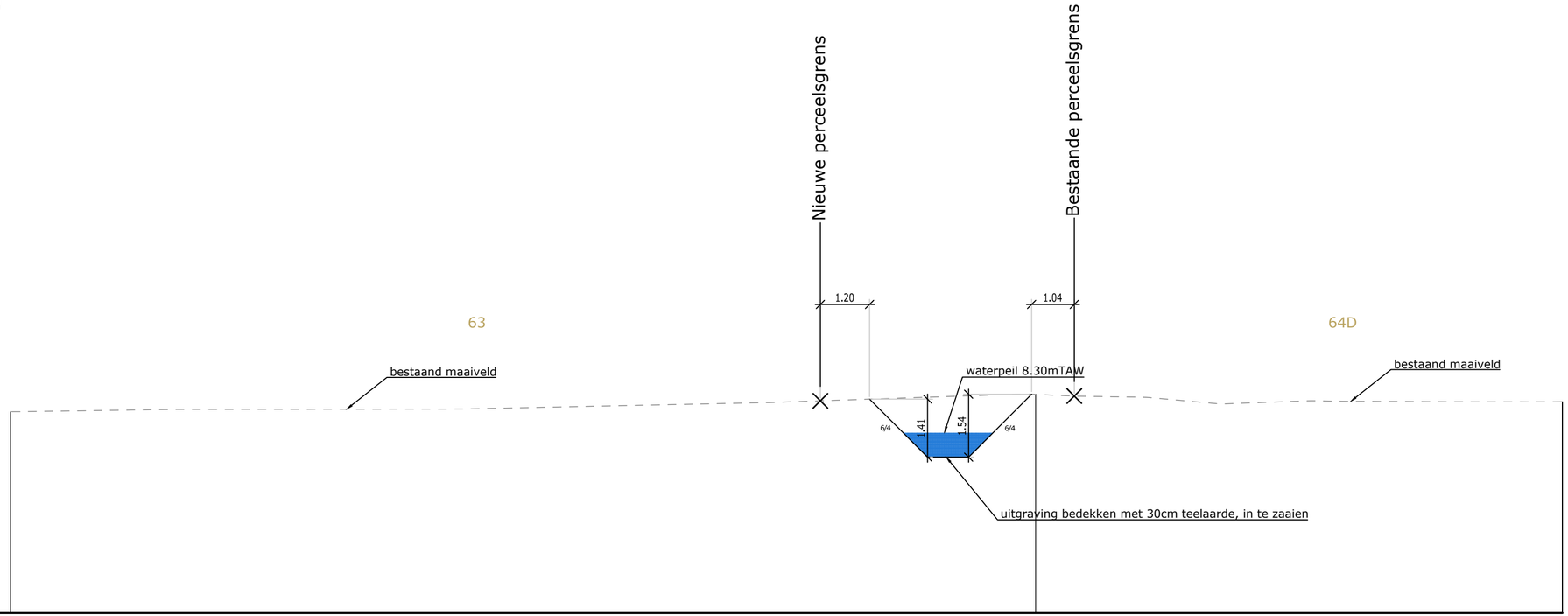

T8
H: 1/100
V: 1/100
Vergelijkingsvlak
4.00m T.A.W.

Bestaand maaiveld	8.97	8.97	9.06	9.18	9.33	9.11	9.15		
Samengestelde afstand	5.00	10.00	15.00	20.00	25.00	30.00	35.00		
Ontworpen maaiveld					7.80				

\\D10\sesame\LBUS\INFRA&ENV\IN12\PROJECTS\T148140_TERV_F3\GCAD\63INFRA\FVG_Perm\DWG Omgevingsvergunning\PLT\De_PERM_T_M2D.dwg, 5/11/2024 14:08:32

0m 2m 4m 6m 8m 10m

Schaal: 1/100

Maten in meter(m)

BA_23639_T_BN__9

T9
H: 1/100
V: 1/100
Vergelijkingsvlak
4.00m T.A.W.



| | | |

0m 2m 4m 6m 8m 10m

Schaal: 1/100

Maten in meter(m)

BA_23639_T_BN__10

T10
H: 1/100
V: 1/100
Vergelijkingsvlak
4.00m T.A.W.

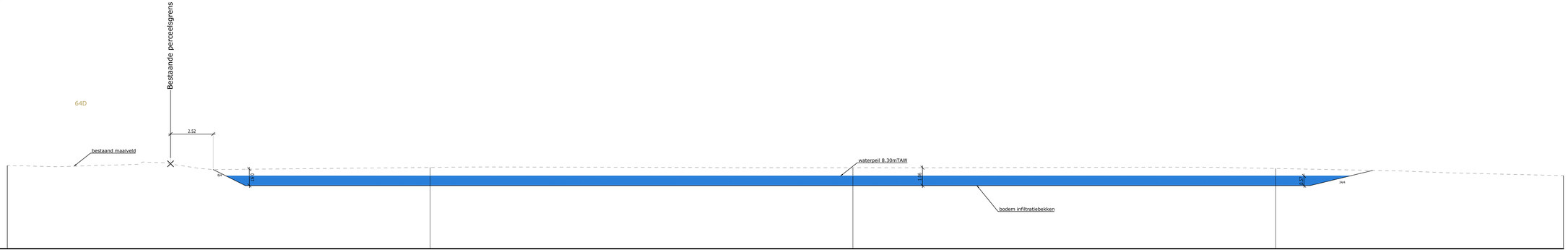

Bestaand maaiveld	8.91	8.95	8.71	8.76	8.80	8.83	8.82	8.81	8.79	8.79	8.79	8.79	8.80	8.81	8.82	8.74	8.65	8.50	8.37	
Samengestelde afstand	5.00	10.00	15.00	20.00	25.00	30.00	35.00	40.00	45.00	50.00	55.00	60.00	65.00	70.00	75.00	80.00	85.00	90.00		
Ontworpen maaiveld			7.73	7.73	7.73	7.73	7.73	7.73	7.73	7.73	7.73	7.73	7.73	7.73	7.73	8.45				

0m 2m 4m 6m 8m 10m

Schaal: 1/100

Maten in meter(m)

BA_23639_T_BN__11

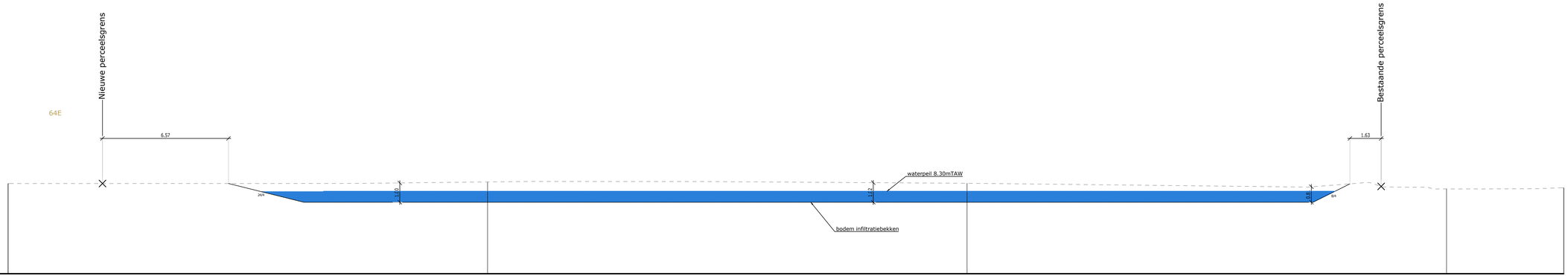

T11
H: 1/100
V: 1/100
Vergelijkingsvlak
4.00m T.A.W.

Bestaand maaiveld	8.71	8.71	8.71	8.73	8.79	8.81	8.81	8.78	8.75	8.72	8.66	8.61	8.55	8.69	8.43	8.46		
Samengestelde afstand	5.00	10.00	15.00	20.00	25.00	30.00	35.00	40.00	45.00	50.00	55.00	60.00	65.00	70.00	75.00	80.00		
Ontworpen maaiveld			7.83	7.73	7.73	7.73	7.73	7.73	7.73	7.73	7.73	7.73	7.73					

0m 2m 4m 6m 8m 10m

Schaal: 1/100

Maten in meter(m)

BA_23639_T_BN__12

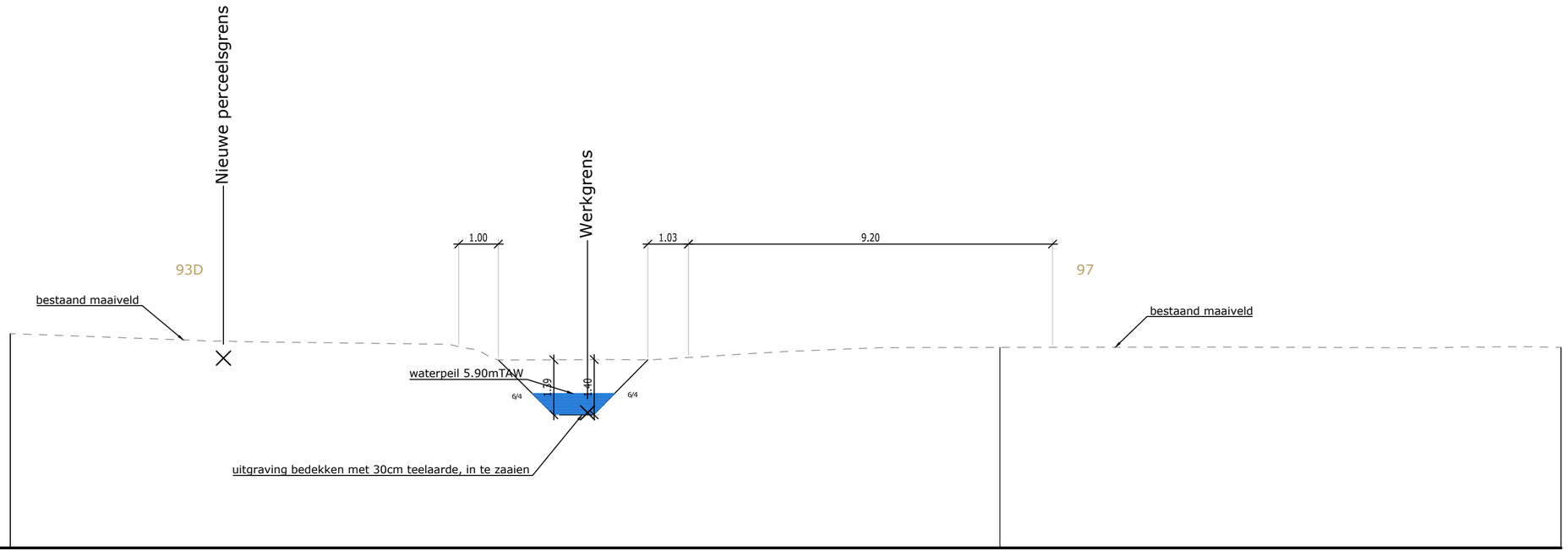

T12
H: 1/100
V: 1/100
Vergelijkingsvlak
2.00m T.A.W.

Bestaand maaiveld	7.23	7.16	6.76	6.98	7.07	7.08	7.06	
Samengestelde afstand	5.00	10.00	15.00	20.00	25.00	30.00	35.00	
Ontworpen maaiveld			5.63					

S:\1BUS\INFRAMENV\IN12\PROJECTS\T148140_TERV_F3\6CAD\6INFRA\FVG_Perm\DWG Omgevingsvergunning\PLT\De_PERM_T_M2D.dwg, 7/11/2024 10:14:00

0m 2m 4m 6m 8m 10m

Schaal: 1/100

Maten in meter(m)

BA_23639_T_BN__13

T13
H: 1/100
V: 1/100
Vergelijkingsvlak
2.00m T.A.W.

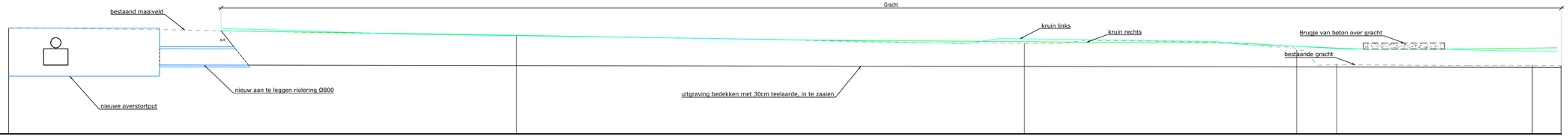

Bestaand maaiveld	7.18	7.10	7.01	6.93	6.86	6.78	6.71	6.60	6.51	6.47	6.59	6.52	5.41	5.39	5.38		
Samengestelde afstand	5.00	10.00	15.00	20.00	25.00	30.00	35.00	40.00	45.00	50.00	55.00	60.00	65.00	70.00	75.00		
Ontworpen maaiveld			5.39	5.38	5.38	5.37	5.36	5.35	5.34	5.33	5.32	5.31	5.30	5.30	5.29	5.28	

0m 2m 4m 6m 8m 10m

Schaal: 1/100

Maten in meter(m)

BA_23639_T_BNT__14

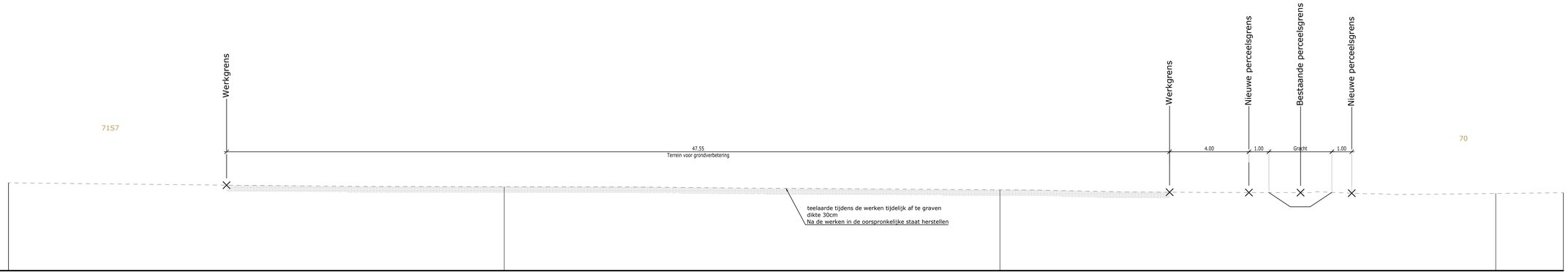

T14
H: 1/100
V: 1/100
Vergelijkingsvlak
5.00m T.A.W.

Bestaand maaiveld	9.38	9.33	9.28	9.25	9.24	9.23	9.19	9.15	9.11	9.08	9.00	8.95	8.94	8.94	8.90	
Samengestelde afstand	5.00	10.00	15.00	20.00	25.00	30.00	35.00	40.00	45.00	50.00	55.00	60.00	65.00	70.00	75.00	
Ontworpen maaiveld													8.22			

0m 2m 4m 6m 8m 10m

Schaal: 1/100

Maten in meter(m)

BA_23639_T_BNT__15

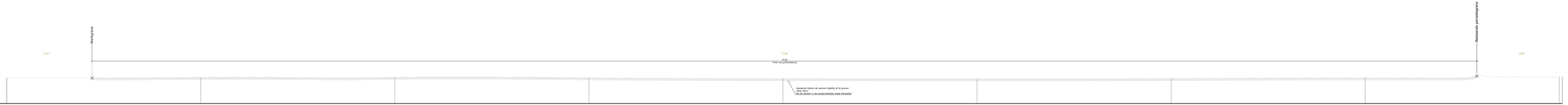

T15
H: 1/100
V: 1/100
Vergelijkingsvlak
6.00m T.A.W.

| | | |

Nr.	Datum	Historiek

Aquafin

Dijkstraat 8
2630 Aartselaar
Tel. 03 450 45 11
Fax:03 458 30 20

Provincie : Antwerpen/Vlaams-Brabant

Stad/Gemeente : Mechelen/Zemst

Projectnummer : 23639

Projectnaam : Tervuursesteenweg Noord
Tussen 91097 en Barebeek

Nummer : 23639/1/21

Titel : HET TITELBLAD

NV Aquafin

Studiebureau

TRACTEBEL
engie

Ilgatlaan 23 - B-3500 Hasselt
Tel. +32 11 288 600
Fax +32 11 288 620
hasselt@tractebel-engie.com

Aannemer

Gemeente

Schaal:

Opp.:

T148140

\\D10\sesame\1BUS\INFRA&ENV\IN12\PROJECTS\T148140_TERV_F3\6CAD\63INFRA\FVG_Perm\DWG Omgevingsvergunning\PLT\BA_23639_TI_.dwg, 5/11/2024 11:09:36

TERVUURSESTEENWEG
Gemeentewg - asfalt
MAANTAL GANDISTRAAT
Gemeentewg - asfalt
JAN VAN GENTSTRAAT
Gemeentewg - asfalt
WEIDEPADJE
Gemeentewg - asfalt
WEIDEPADJE
Gemeentewg - asfalt
WEIDEPADJE

Infiltratiebekken 1
Volume: 57m³
Infiltratiebekken 2
Volume: 200 m³
Bestaande bebouwing
Bestaande bebouwing
Bestaande bebouwing

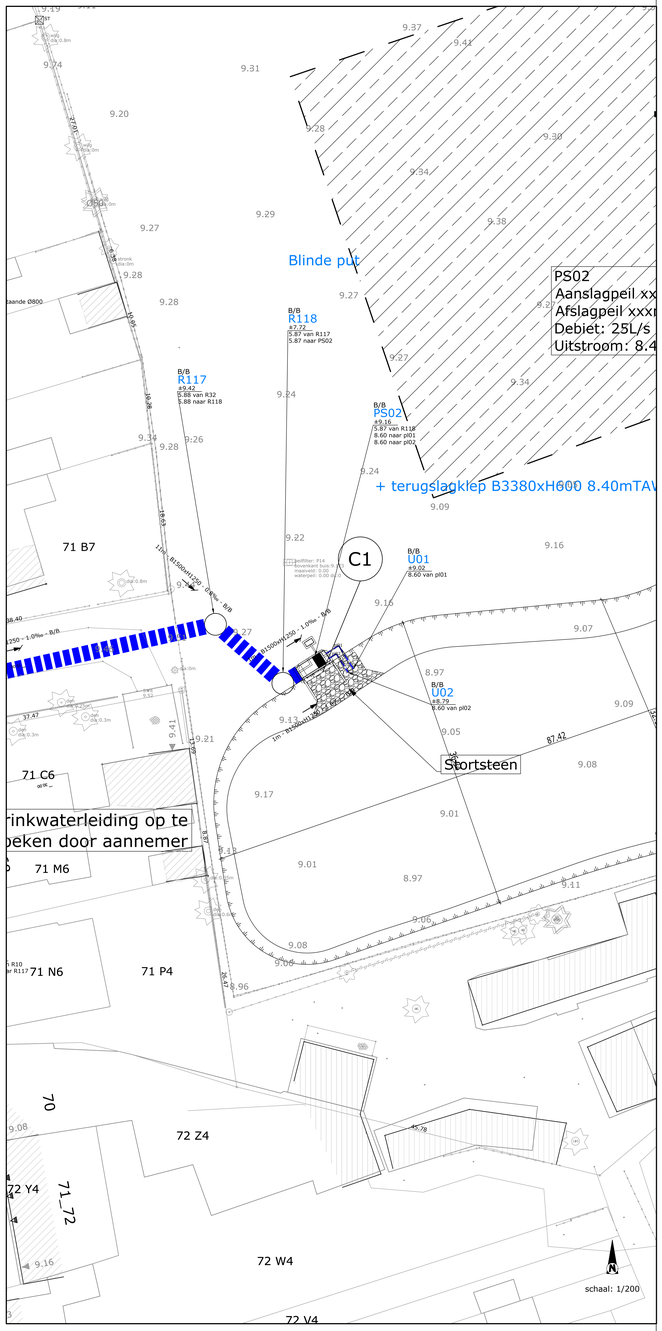

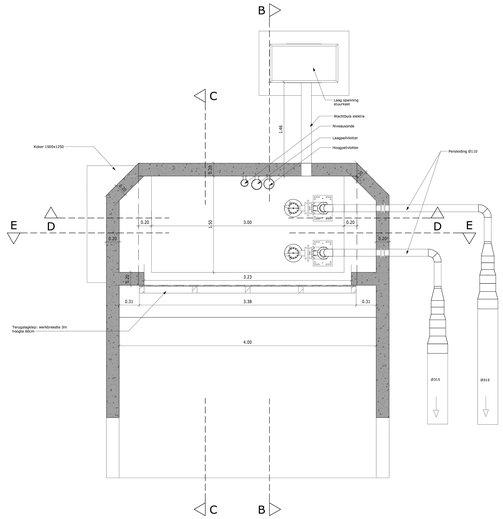

Doorsnede A - A
1 : 25

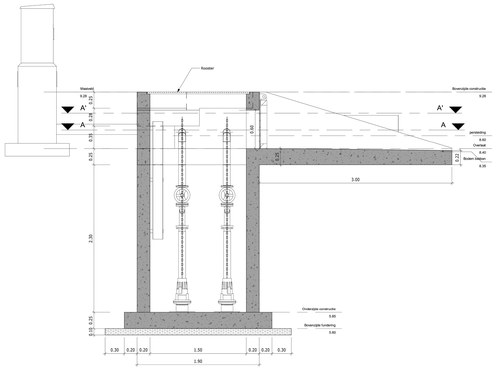

Doorsnede B - B
1 : 25

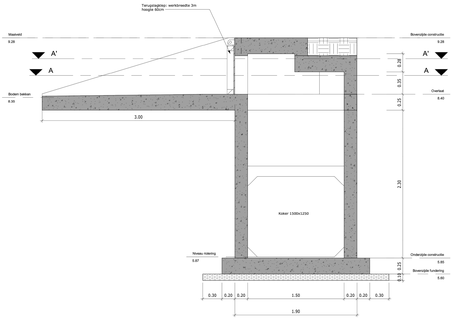

Doorsnede C - C
1 : 25

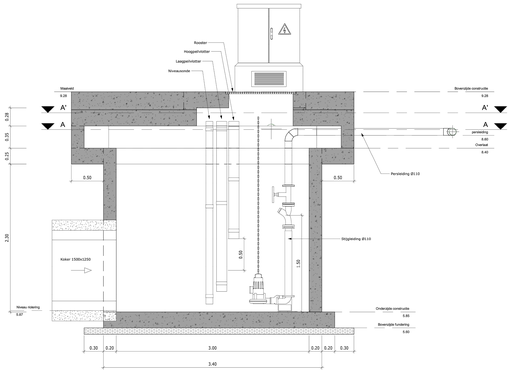

Doorsnede D - D
1 : 25

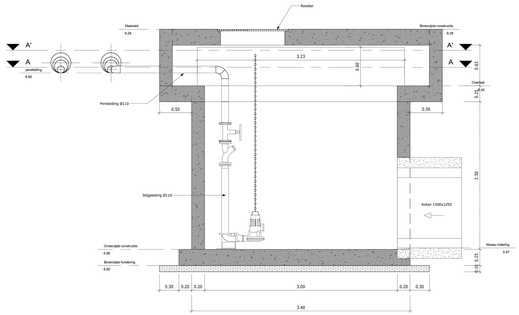

Doorsnede E - E
1 : 25

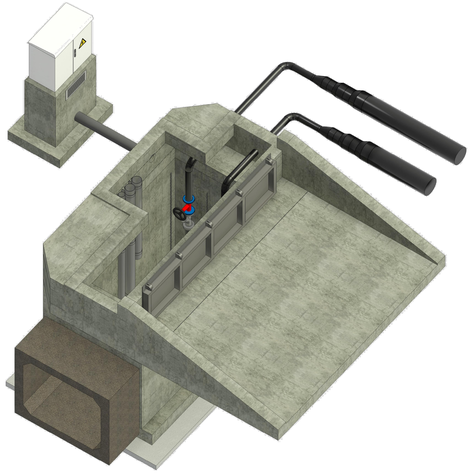

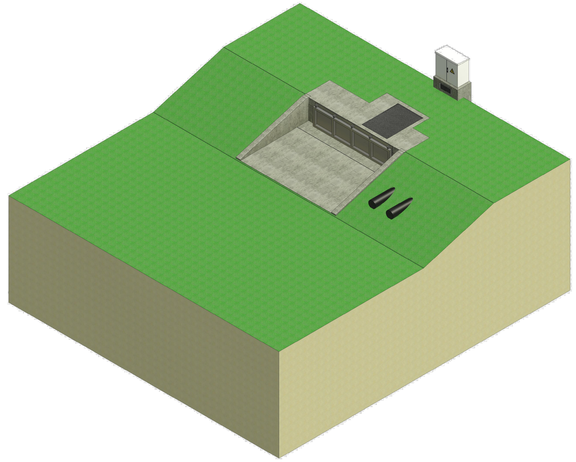

0m 0.5m 1.0m 1.5m 2.0m 2.5m

Schaal: 1/25

Hoogtepeilen volgens TAW

BA_RIO 23639_C_N__1

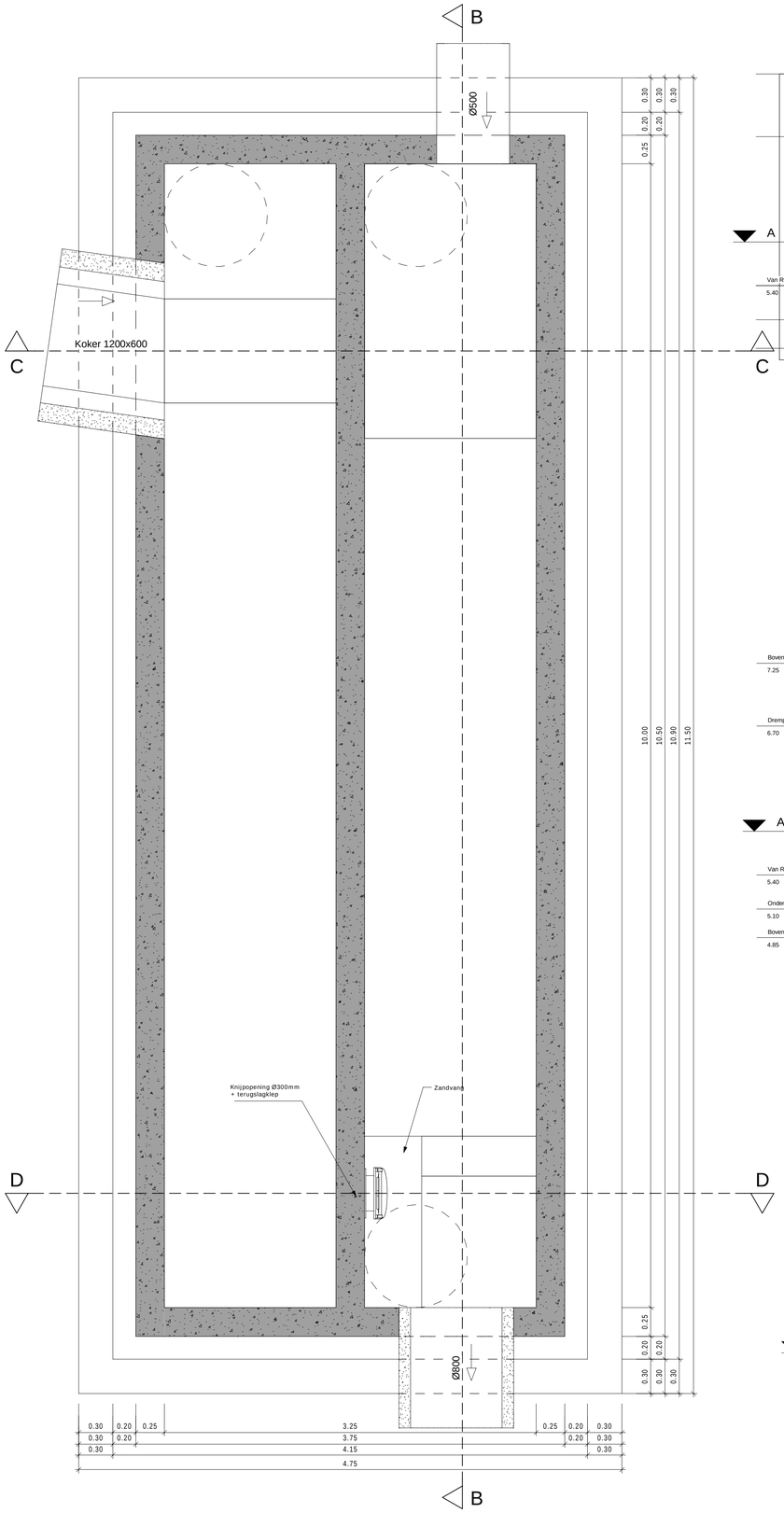

Doorsnede A - A
1 : 25

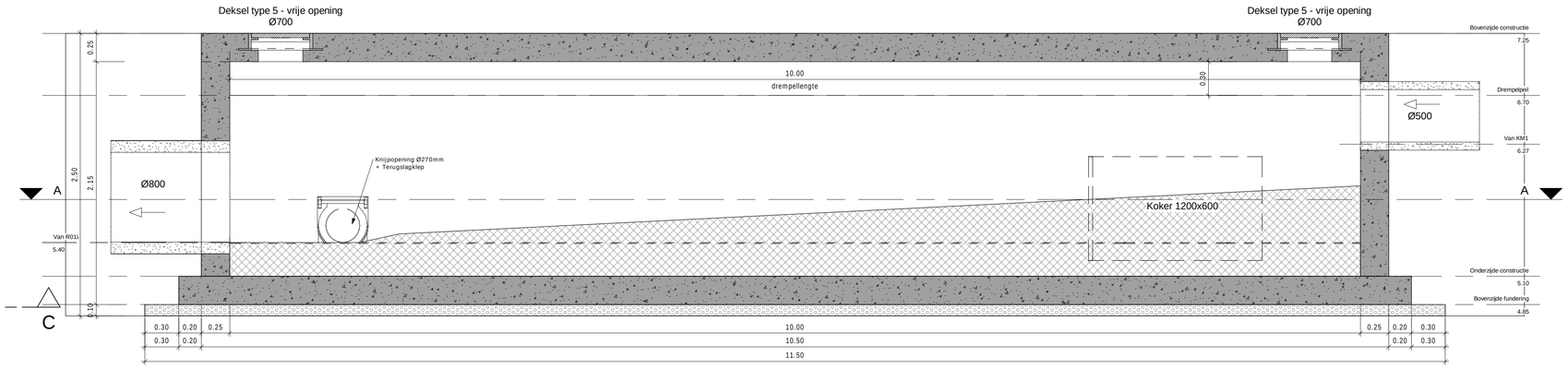

Doorsnede B - B
1 : 25

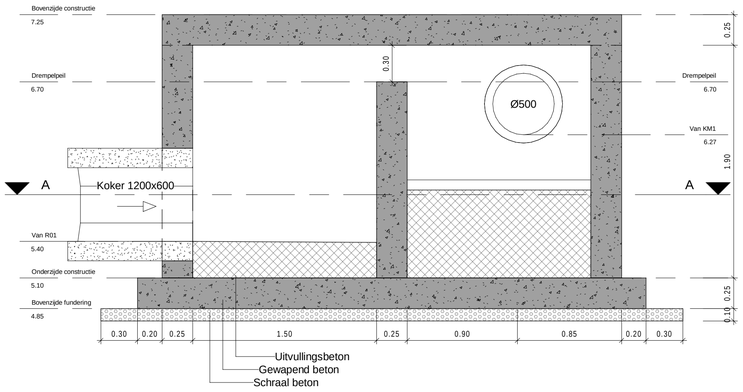

Doorsnede C - C
1 : 25

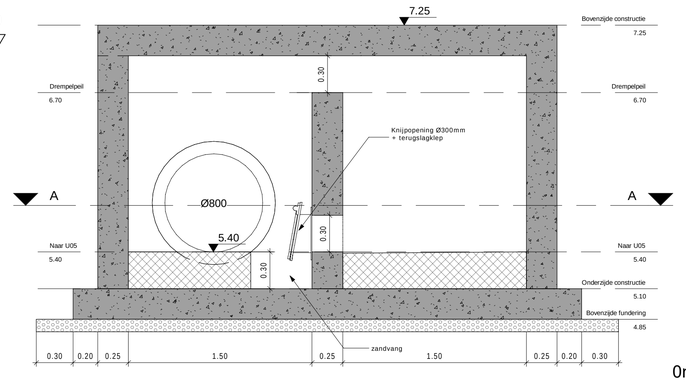

Doorsnede D - D
1 : 25

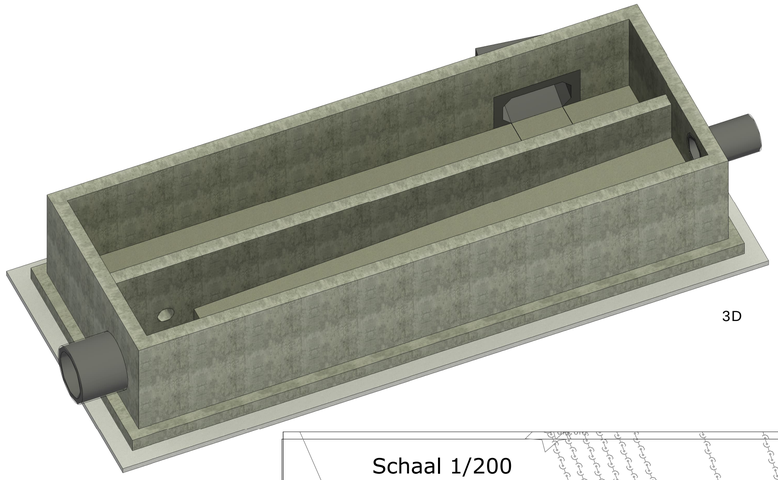

3D

0m 0.5m 1.0m 1.5m 2.0m 2.5m

Schaal: 1/25

Maten in meter(m)

BA_RIO 23639_C_N__2

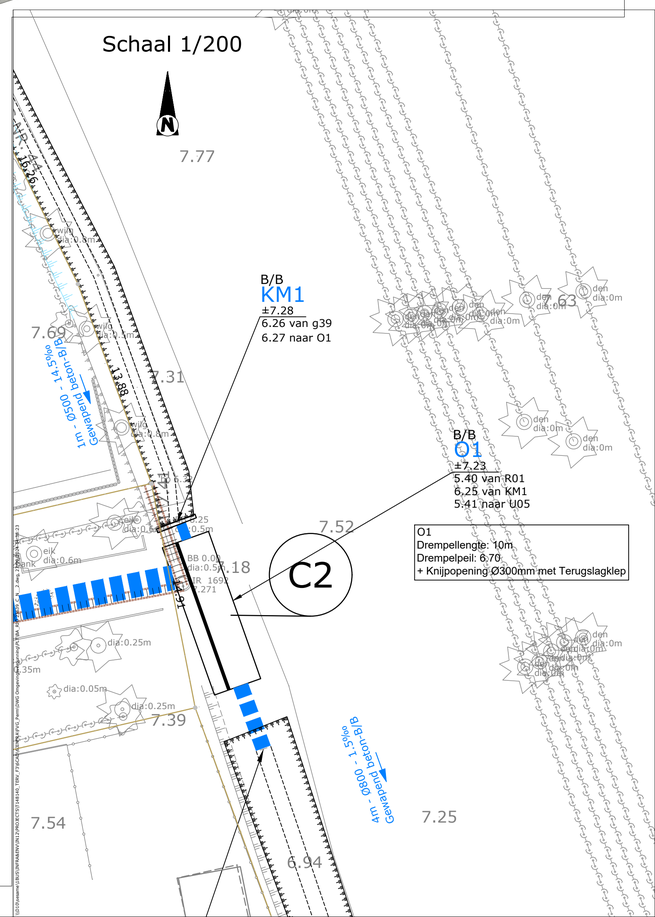

TERVUURSESTEENWEG
HOOFDSTRAAT
WERVERSE
WEILAND
BOSKAMP
GRAVELAND
BOSSEWEG
KERKSTRAAT
KERKHOF
SCHOOLSTRAAT
BUURTSTRAAT
DORPSSTRAAT
DAVIDSTERRE
MOLENSTRAAT
MOLENWEG
MOLENVELD
MOLENPADDE
MOLENSTRAAT
MOLENSTRAAT
MOLENSTRAAT

MECHELEN
ZEMST
Infiltratiebekken 1
Volume: 597m³
Infiltratiebekken 2
Volume: 2043m³

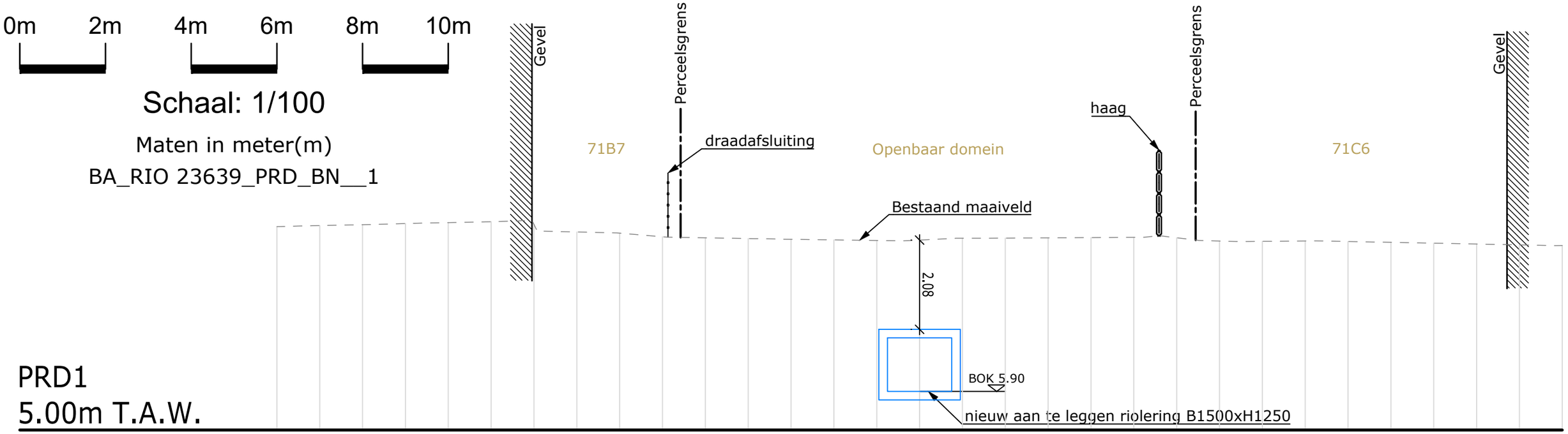

Best. maaiveld	9.75	9.78	9.80	9.82	9.84	9.87	9.80	9.63	9.60	9.51	9.49	9.47	9.45	9.44	9.43		9.44	9.48	9.48	9.49	9.49	9.50	9.49	9.41	9.41	9.42	9.40	9.38	9.36	9.34	9.32	9.31
Tussenafstand	-15.00	-14.00	-13.00	-12.00	-11.00	-10.00	-9.00	-8.00	-7.00	-6.00	-5.00	-4.00	-3.00	-2.00	-1.00		0.00	1.00	2.00	3.00	4.00	5.00	6.00	7.00	8.00	9.00	10.00	11.00	12.00	13.00	14.00	15.00

\\D10\sesame\1BUS\INFRA&ENV\IN12\PROJECTS\T148140_TERV_F3\6CAD\63INFRA\FVG_Perm\DWG Omgevingsvergunning\PLT\De_PERM_PRD_M3D.dwg, 5/11/2024 14:25:54

0m 2m 4m 6m 8m 10m

Schaal: 1/100

Maten in meter(m)

BA_RIO 23639_PRD_BN__2

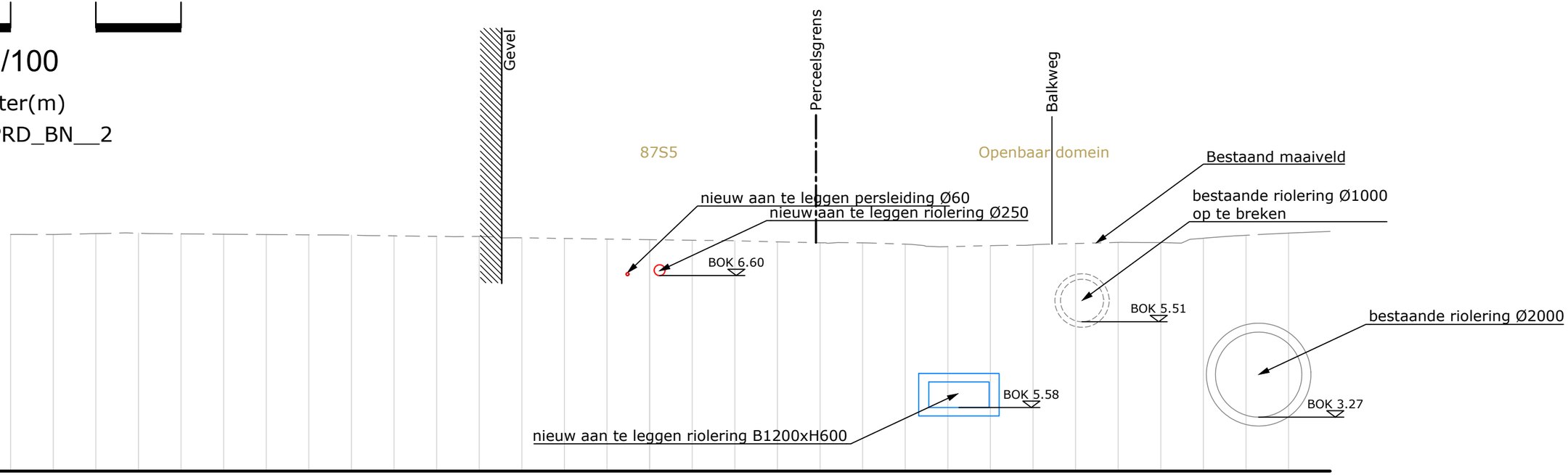

PRD2

2.00m T.A.W.

Best. maaiveld	7.57	7.57	7.59	7.60	7.58	7.57	7.57	7.56	7.55	7.53	7.52	7.52	7.49	7.47	7.46		7.44	7.43	7.42	7.39	7.37	7.37	7.34	7.28	7.30	7.32	7.35	7.38	7.38	7.48	7.55	7.60	
Tussenafstand	-15.00	-14.00	-13.00	-12.00	-11.00	-10.00	-9.00	-8.00	-7.00	-6.00	-5.00	-4.00	-3.00	-2.00	-1.00		0.00	1.00	2.00	3.00	4.00	5.00	6.00	7.00	8.00	9.00	10.00	11.00	12.00	13.00	14.00	15.00	

\\D10\sesame\1BUS\INFRA&ENV\IN12\PROJECTS\T148140_TERV_F3\6CAD\63INFRA\FVG_Perm\DWG Omgevingsvergunning\PLT\De_PERM_PRD_M3D.dwg, 5/11/2024 14:25:48

0m 2m 4m 6m 8m 10m

Schaal: 1/100

Maten in meter(m)

BA_RIO 23639_PRL_BN__1

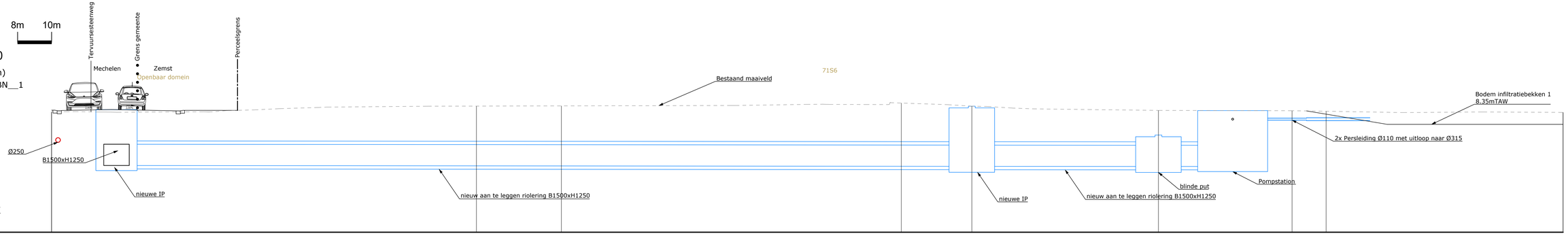

PRL1
H: 1/100
V: 1/100
Vergelijkingsvlak
2.00m T.A.W.

| | | |

0m 2m 4m 6m 8m 10m

Schaal: 1/100

Maten in meter(m)

BA_RIO 23639_PRL_BN__2

PRL2
H: 1/100
V: 1/100
Vergelijkingsvlak
2.00m T.A.W.

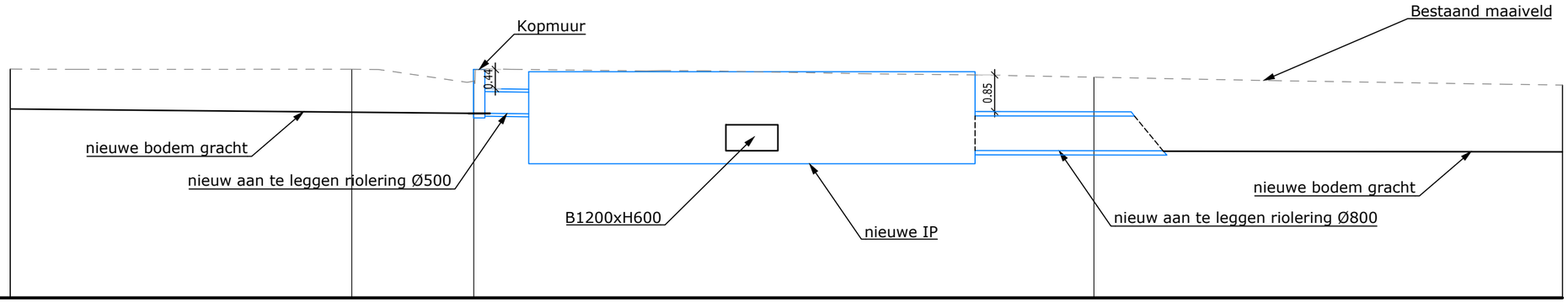

Profielnummer									PRD1	
Samengestelde afstand	0.00	5.00	10.00	15.00	20.00	25.00	30.00	35.00	35.81	
Bestaand maaiveld		7.28	7.06	7.25	7.18	7.10	7.01	6.93		
Toekomstig maaiveld		6.32	6.28				5.39	5.39		
RWA	Tussenafstand	KM1	1m	O1		4m				
	Helling en Ø	Ø500 - 14.5‰				Ø800 - 1.5‰				
	Bodemhoogte		6.27	6.25		5.41	5.40			
	Max. hydraul. peil		0.00			5.93				
	Legkarakteristieken		sb+z+z			sb+z+z				

S:\1BUS\INFRA&ENV\IN121\PROJECTS\T148140_TERV_F3\6CAD\63INFRA\FVG_Perm\DWG Omgevingsvergunning\PLT\De_PERM_PRL_M3D.dwg, 7/11/2024 13:25:59

0m 2m 4m 6m 8m 10m

Schaal: 1/100

Maten in meter(m)

BA_RIO 23639_PRL_BN__3

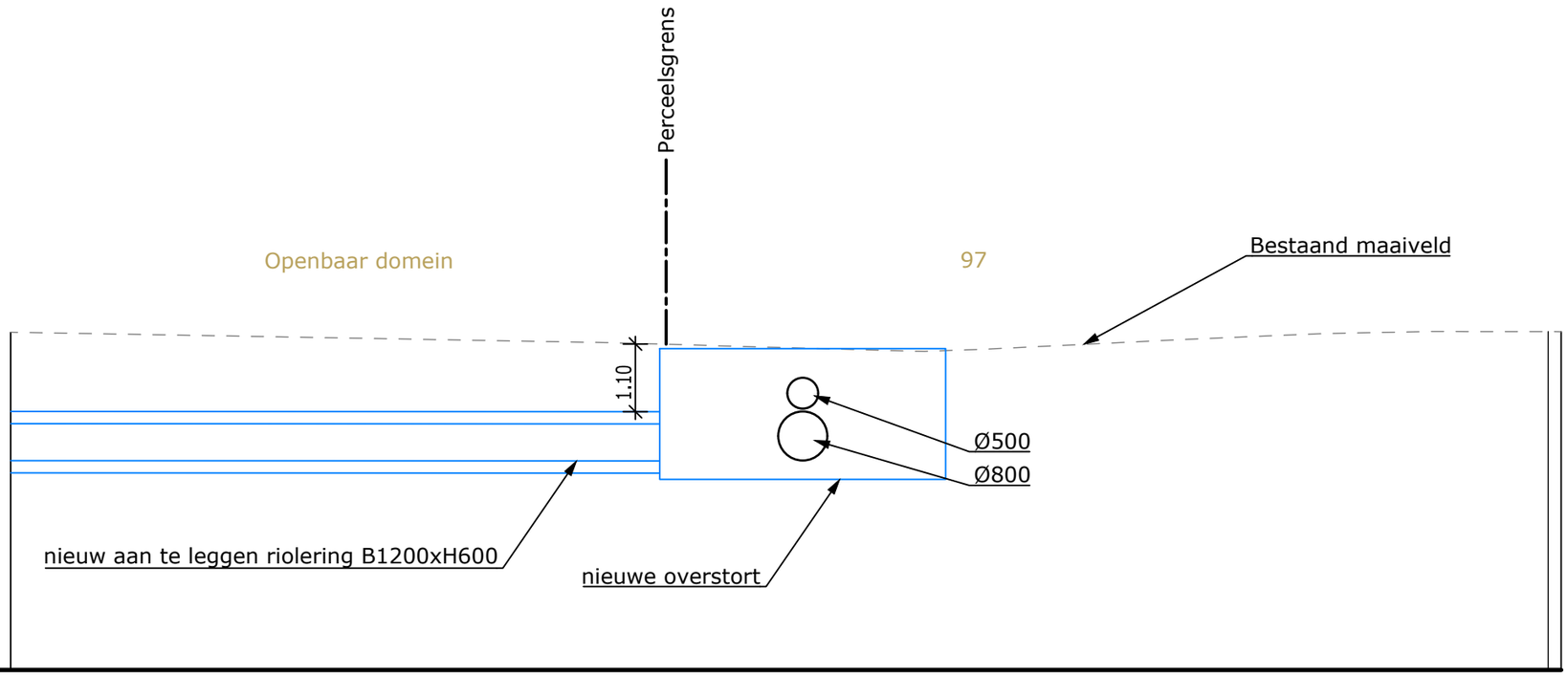

S:\1BUS\INFRA&ENV\IN121\PROJECTS\T148140_TERV_F3\6CAD\63INFRA\FVG_Perm\DWG Omgevingsvergunning\PLT\De_PERM_PRL_M3D.dwg, 7/11/2024 13:25:47

0m 2m 4m 6m 8m 10m

Schaal: 1/100

Maten in meter(m)

BA_RIO 23639_PRL_BN__4

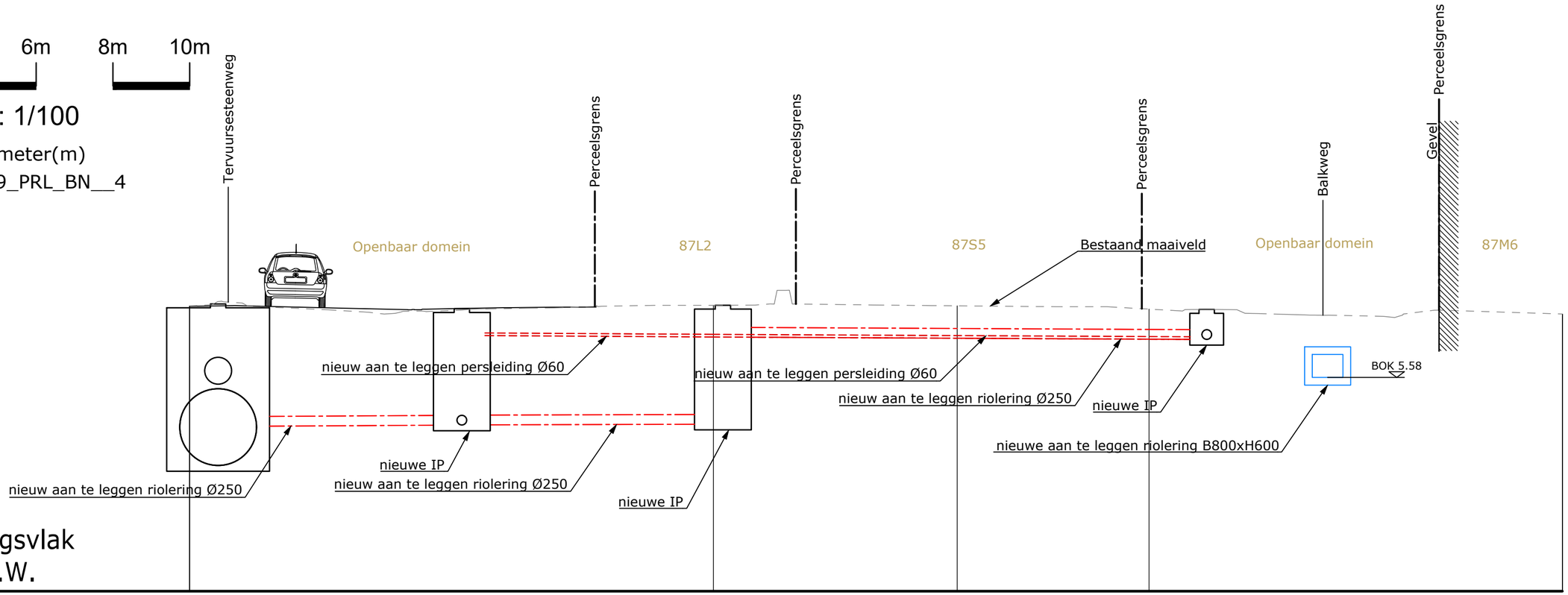

PRL4
H: 1/100
V: 1/100
Vergelijkingsvlak
0.00m T.A.W.

Profielnummer		PRD2								
Samengestelde afstand		0.00	5.00	10.00	15.00	20.00	25.00	30.00	35.00	35.77
Bestaand maaiveld		7.24	7.41	7.48	7.44	7.36	7.19	7.25		
Toekomstig maaiveld		7.36	7.41							
DWA	Tussenafstand	bi01 7m	D03 6m	D06 13m			D05			
	Helling en Ø	Ø250 - 5.3‰	Ø250 - 3.0‰	Ø250 - 5.0‰						
	Bodemhoogte	4.30 4.34	4.34 4.36	6.63 6.57						
	Max. hydraul. peil	0.00	0.00	6.64						
	Legkarakteristieken	zc+z+z	zc+z+z	zc+z+z						

S:\BUSINFRA&ENV\IN12\PROJECTS\T148140_TERV_F3\GAD\63INFRA\FVG_Perm\DWG Omgevingsvergunning\PLT\De_PERM_PRL_M3D.dwg, 7/11/2024 13:26:05

MECHELEN
ZEMST
WEST
OOST
WEST
OOST
WEST
OO

MECHELEN
ZEMST
BOUWLAND
WEILAND
HUIS
BALKWEG
MUIZENSTRAAT
MAHATMA GANDHISTRAAT
JOZEF VERBERTSTRAAT
WERFHEIDE
ABEELSTRAAT
VOORZORGSTRAAT
BEUKSTRAAT