

boring: 2017-0451_1

Kop_algemeen: Projectcode: 2017-0451, Boornummer: 1, Beschrijver(s): EV, Datum: 06-02-2017, Doel boring: landschappelijk booronderzoek, Weersomstandigheden: half bewolkt, Boortechniek: handboring, Einddiepte boring in cm: 200, Grondwaterstand: 120

Coördinaten: X-coördinaat in meters: 73082.522, Y-coördinaat in meters: 166233.301, Precisie coördinaat: 1 mm, Coördinaatsysteem / epsg: Lambert 1972 (BE), Hoogte maaiveld in meters: 32.573, Precisie hoogte: 1 mm, Referentievlak hoogte: Tweede Algemene Waterpas, Bepalingsmethode maaiveldhoogte: GPS, Provincie: West-Vlaanderen, Gemeente: Kortrijk

Plaats: Uitvoerder: BAAC Vlaanderen

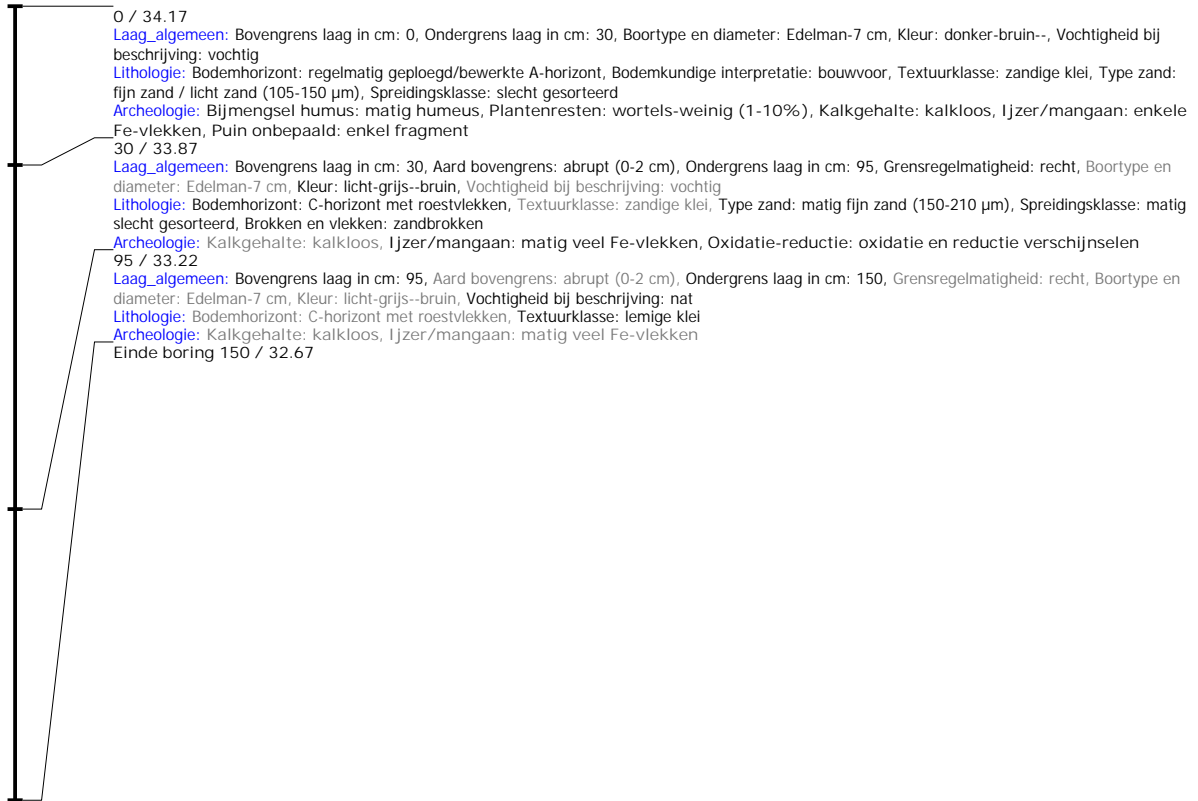


boring: 2017-0451_2

Kop_algemeen: Projectcode: 2017-0451, Boornummer: 2, Beschrijver(s): EV, Datum: 06-02-2017, Doel boring: landschappelijk booronderzoek, Weersomstandigheden: half bewolkt, Boortechniek: handboring, Einddiepte boring in cm: 150, Grondwaterstand: 80

Coördinaten: X-coördinaat in meters: 73130.503, Y-coördinaat in meters: 166251.368, Precisie coördinaat: 1 mm, Coördinaatsysteem / epsg: Lambert 1972 (BE), Hoogte maaiveld in meters: 34.172, Precisie hoogte: 1 mm, Referentievlak hoogte: Tweede Algemene Waterpas, Bepalingsmethode maaiveldhoogte: GPS, Provincie: West-Vlaanderen, Gemeente: Kortrijk

Plaats: Opdrachtgever: ?, Uitvoerder: BAAC Vlaanderen

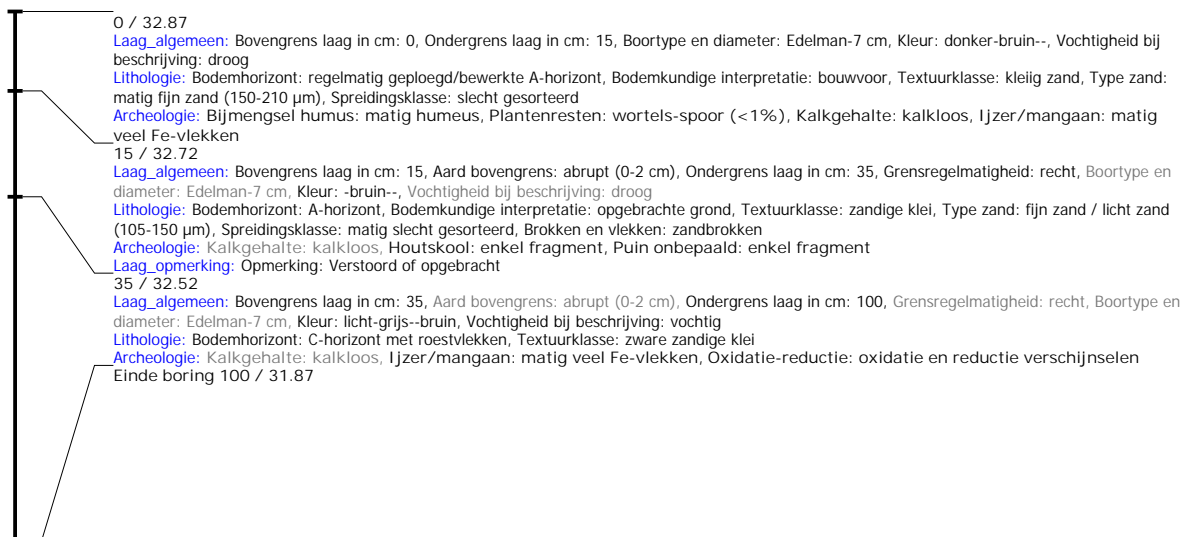


boring: 2017-0451_3

Kop_algemeen: Projectcode: 2017-0451, Boornummer: 3, Beschrijver(s): EV, Datum: 06-02-2017, Doel boring: landschappelijk booronderzoek, Weersomstandigheden: half bewolkt, Boortechniek: handboring, Einddiepte boring in cm: 100

Coördinaten: X-coördinaat in meters: 73083.057, Y-coördinaat in meters: 166276.08, Precisie coördinaat: 1 mm, Coördinaatsysteem / epsg: Lambert 1972 (BE), Hoogte maaiveld in meters: 32.874, Precisie hoogte: 1 mm, Referentievlak hoogte: Tweede Algemene Waterpas, Bepalingsmethode maaiveldhoogte: GPS, Provincie: West-Vlaanderen, Gemeente: Kortrijk

Plaats: Uitvoerder: BAAC Vlaanderen



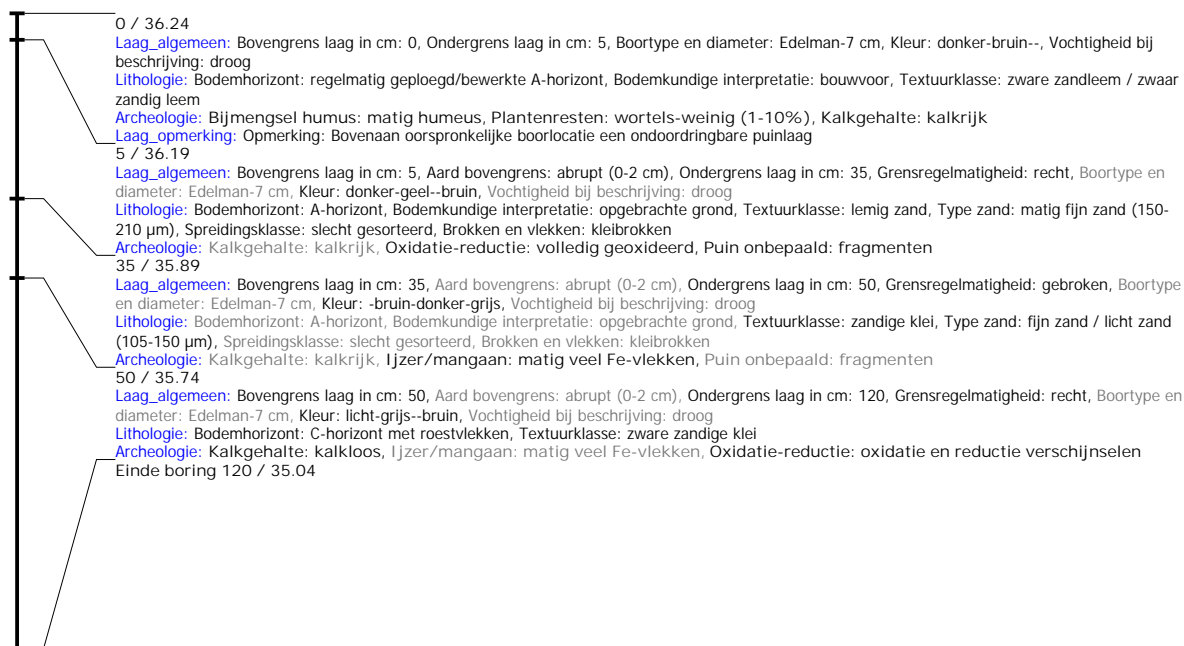
boring: 2017-0451_4

Kop_algemeen: Projectcode: 2017-0451, Boornummer: 4, Beschrijver(s): EV, Datum: 06-02-2017, Doel boring: landschappelijk booronderzoek, Weersomstandigheden: half bewolkt, Boortechniek: handboring, Einddiepte boring in cm: 120

Coördinaten: X-coördinaat in meters: 73174.375, Y-coördinaat in meters: 166280.681, Precisie coördinaat: 1 mm, Coördinaatsysteem / epsg: Lambert 1972 (BE), Hoogte maaiveld in meters: 36.242, Precisie hoogte: 1 mm, Referentievlak hoogte: Tweede Algemene Waterpas, Bepalingsmethode maaiveldhoogte: GPS, Provincie: West-Vlaanderen, Gemeente: Kortrijk

Plaats: Uitvoerder: BAAC Vlaanderen

Kop_opmerking: Boring moest naar het zuidwesten verplaatst worden vanwege stuit op puinlaag. Dieper boren ging niet door te harde klei



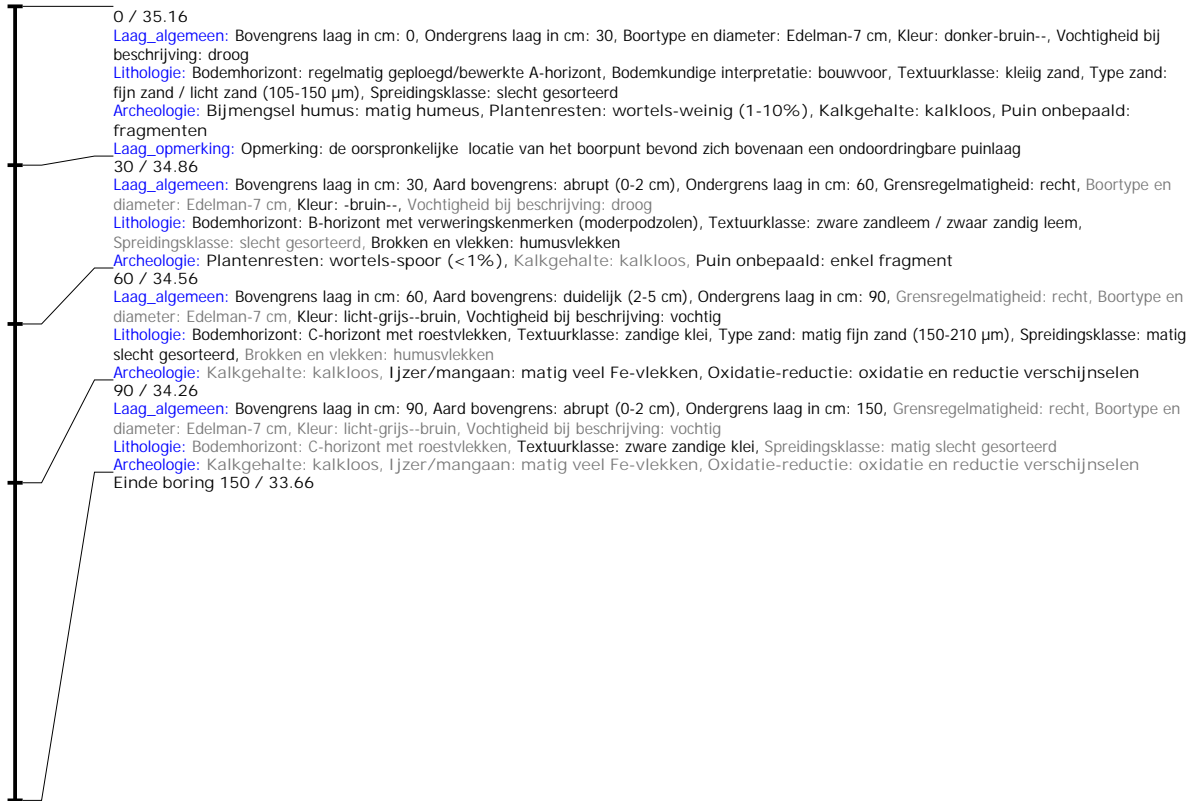
boring: 2017-0451_5

Kop_algemeen: Projectcode: 2017-0451, Boornummer: 5, Beschrijver(s): EV, Datum: 06-02-2017, Doel boring: landschappelijk booronderzoek, Weersomstandigheden: half bewolkt, Boortechniek: handboring, Einddiepte boring in cm: 150

Coördinaten: X-coördinaat in meters: 73134.105, Y-coördinaat in meters: 166304.503, Precisie coördinaat: 1 mm, Coördinaatsysteem / epsg: Lambert 1972 (BE), Hoogte maaiveld in meters: 35.162, Precisie hoogte: 1 mm, Referentievlak hoogte: Tweede Algemene Waterpas, Bepalingsmethode maaiveldhoogte: GPS, Provincie: West-Vlaanderen, Gemeente: Kortrijk

Plaats: Uitvoerder: BAAC Vlaanderen

Kop_opmerking: Opmerking: boring moest verplaatst worden door stuit op puin



boring: 2017-0451_6

Kop_algemeen: Projectcode: 2017-0451, Boornummer: 6, Beschrijver(s): EV, Datum: 06-02-2017, Doel boring: landschappelijk booronderzoek, Weersomstandigheden: half bewolkt, Boortechniek: handboring, Einddiepte boring in cm: 200, Grondwaterstand: 80

Coördinaten: X-coördinaat in meters: 73090.815, Y-coördinaat in meters: 166331.957, Precisie coördinaat: 1 mm, Coördinaatsysteem / epsg: Lambert 1972 (BE), Hoogte maaiveld in meters: 33.011, Precisie hoogte: 1 mm, Referentievlak hoogte: Tweede Algemene Waterpas, Bepalingsmethode maaiveldhoogte: GPS, Provincie: West-Vlaanderen, Gemeente: Kortrijk

Plaats: Uitvoerder: BAAC Vlaanderen

Kop_opmerking: Opmerking: boring moest verplaatst worden door stuit op puin

