Boring: 2024G148_1

Kop algemeen: Projectcode: 2024G148, Boornummer: 1, Beschrijver(s): WV, Datum: 30-07-2024, Doel boring: landschappelijk booronderzoek, Weersomstandigheden: zonnig, Boortechniek: handboring, Einddiepte boring in cm: 100
Coördinaten: X-coördinaat in meters: 230615.052, Y-coördinaat in meters: 189223.432, Precisie coördinaat: 1 cm, Coördinaatsysteem / epsg: Lambert 1972 (BE), Hoogte maaiveld in meters: 80.784, Precisie hoogte: 1 cm, Referentievlak hoogte: Tweede Algemene Waterpas, Bepalingsmethode maaiveldhoogte: GPS
Plaats: Provincie: Limburg (B), Gemeente: Genk, Uitvoerder: VEC
Bodemclassificatie: Drainage-droogheid: droog, Drainage-mate van gley: niet gleyig, Textuur: zandgrond, Profielontwikkeling: met weinig duidelijke humus en/of ijzer B horizont

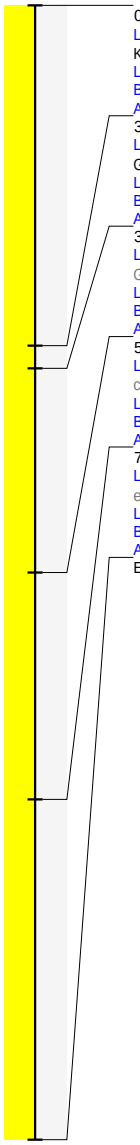

0 / 80.78
Laag algemeen: Bovengrens laag in cm: 0, Ondergrens laag in cm: 30, Aard ondergrens: duidelijk (2-5 cm), Boortype en diameter: Edelman-7 cm, Kleur: donker-grijs
Lithologie: Textuurklasse: zand, Type zand: fijn zand / licht zand (105-150 µm)
Bodem: Bodemhorizont: regelmatig geploegd/bewerkte A-horizont
Archeologie: Spoorvulling: 0
30 / 80.48
Laag algemeen: Bovengrens laag in cm: 30, Aard bovengrens: duidelijk (2-5 cm), Ondergrens laag in cm: 32, Aard ondergrens: duidelijk (2-5 cm), Grensregelmatigheid: recht, Boortype en diameter: Edelman-7 cm, Kleur: zwart-bruin
Lithologie: Textuurklasse: zand, Type zand: fijn zand / licht zand (105-150 µm)
Bodem: Bodemhorizont: B-horizont met ingespoelde humus
Archeologie: Spoorvulling: 0
32 / 80.46
Laag algemeen: Bovengrens laag in cm: 32, Aard bovengrens: duidelijk (2-5 cm), Ondergrens laag in cm: 50, Aard ondergrens: geleidelijk (5-15 cm), Grensregelmatigheid: recht, Boortype en diameter: Edelman-7 cm, Kleur: donker-oranje-bruin
Lithologie: Textuurklasse: zand, Type zand: matig fijn zand (150-210 µm)
Bodem: Bodemhorizont: B-horizont met ingespoelde ijzer/aluminium (humuspodzolen)
Archeologie: Spoorvulling: 0
50 / 80.28
Laag algemeen: Bovengrens laag in cm: 50, Aard bovengrens: geleidelijk (5-15 cm), Ondergrens laag in cm: 70, Aard ondergrens: geleidelijk (5-15 cm), Grensregelmatigheid: recht, Boortype en diameter: Edelman-7 cm, Kleur: donker-geel
Lithologie: Textuurklasse: zand, Type zand: fijn zand / licht zand (105-150 µm)
Bodem: Bodemhorizont: C-horizont
Archeologie: Spoorvulling: 0
70 / 80.08
Laag algemeen: Bovengrens laag in cm: 70, Aard bovengrens: geleidelijk (5-15 cm), Ondergrens laag in cm: 100, Grensregelmatigheid: recht, Boortype en diameter: Edelman-7 cm, Kleur: grijs-bruin
Lithologie: Textuurklasse: zand, Type zand: matig fijn zand (150-210 µm)
Bodem: Bodemhorizont: C-horizont
Archeologie: Spoorvulling: 0
Einde boring 100 / 79.78

Boring: 2024G148_2

Kop algemeen: Projectcode: 2024G148, Boornummer: 2, Beschrijver(s): WV, Datum: 30-07-2024, Doel boring: landschappelijk booronderzoek, Weersomstandigheden: zonnig, Boortechniek: handboring, Einddiepte boring in cm: 80
Coördinaten: X-coördinaat in meters: 230631.693, Y-coördinaat in meters: 189237.226, Precisie coördinaat: 1 cm, Coördinaatsysteem / epsg: Lambert 1972 (BE), Hoogte maaiveld in meters: 80.813, Precisie hoogte: 1 cm, Referentievlak hoogte: Tweede Algemene Waterpas, Bepalingsmethode maaiveldhoogte: GPS
Plaats: Provincie: Limburg (B), Gemeente: Genk, Opdrachtgever: ?, Uitvoerder: VEC
Bodemclassificatie: Drainage-droogheid: droog, Drainage-mate van gley: niet gleyig, Textuur: zandgrond, Profielontwikkeling: met weinig duidelijke humus en/of ijzer B horizont

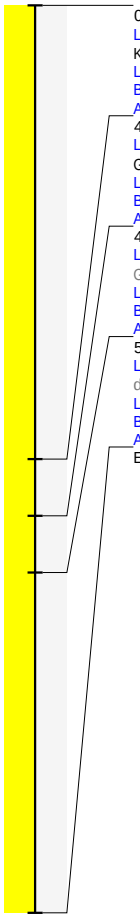

0 / 80.81
Laag algemeen: Bovengrens laag in cm: 0, Ondergrens laag in cm: 40, Aard ondergrens: duidelijk (2-5 cm), Boortype en diameter: Edelman-7 cm, Kleur: donker-grijs
Lithologie: Textuurklasse: zand, Type zand: fijn zand / licht zand (105-150 µm)
Bodem: Bodemhorizont: regelmatig geploegd/bewerkte A-horizont
Archeologie: Spoorvulling: 0
40 / 80.41
Laag algemeen: Bovengrens laag in cm: 40, Aard bovengrens: duidelijk (2-5 cm), Ondergrens laag in cm: 45, Aard ondergrens: duidelijk (2-5 cm), Grensregelmatigheid: recht, Boortype en diameter: Edelman-7 cm, Kleur: zwart-bruin
Lithologie: Textuurklasse: zand, Type zand: fijn zand / licht zand (105-150 µm)
Bodem: Bodemhorizont: B-horizont met ingespoelde humus
Archeologie: Spoorvulling: 0
45 / 80.36
Laag algemeen: Bovengrens laag in cm: 45, Aard bovengrens: duidelijk (2-5 cm), Ondergrens laag in cm: 50, Aard ondergrens: duidelijk (2-5 cm), Grensregelmatigheid: recht, Boortype en diameter: Edelman-7 cm, Kleur: donker-oranje-bruin
Lithologie: Textuurklasse: zand, Type zand: fijn zand / licht zand (105-150 µm)
Bodem: Bodemhorizont: B-horizont met ingespoelde ijzer/aluminium (humuspodzolen)
Archeologie: Spoorvulling: 0
50 / 80.31
Laag algemeen: Bovengrens laag in cm: 50, Aard bovengrens: duidelijk (2-5 cm), Ondergrens laag in cm: 80, Grensregelmatigheid: recht, Boortype en diameter: Edelman-7 cm, Kleur: licht-geel
Lithologie: Textuurklasse: zand, Type zand: fijn zand / licht zand (105-150 µm)
Bodem: Bodemhorizont: C-horizont
Archeologie: Spoorvulling: 0
Einde boring 80 / 80.01

Boring: 2024G148_3

Kop algemeen: Projectcode: 2024G148, Boornummer: 3, Beschrijver(s): WV, Datum: 30-07-2024, Doel boring: landschappelijk booronderzoek, Weersomstandigheden: zonnig, Boortechniek: handboring, Einddiepte boring in cm: 80
Coördinaten: X-coördinaat in meters: 230628.274, Y-coördinaat in meters: 189263.821, Precisie coördinaat: 1 cm, Coördinaatsysteem / epsg: Lambert 1972 (BE), Hoogte maaiveld in meters: 80.766, Precisie hoogte: 1 cm, Referentievlak hoogte: Tweede Algemene Waterpas, Bepalingsmethode maaiveldhoogte: GPS
Plaats: Provincie: Limburg (B), Gemeente: Genk, Opdrachtgever: ?, Uitvoerder: VEC
Bodemclassificatie: Drainage-droogheid: droog, Drainage-mate van gley: niet gleyig, Textuur: zandgrond, Profielontwikkeling: met weinig duidelijke humus en/of ijzer B horizont

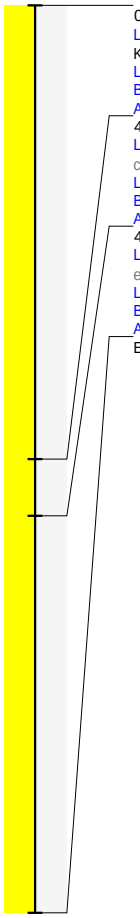

0 / 80.77
Laag algemeen: Bovengrens laag in cm: 0, Ondergrens laag in cm: 40, Aard ondergrens: geleidelijk (5-15 cm), Boortype en diameter: Edelman-7 cm, Kleur: donker-grijs
Lithologie: Textuurklasse: zand, Type zand: fijn zand / licht zand (105-150 µm)
Bodem: Bodemhorizont: regelmatig geploegd/bewerkte A-horizont
Archeologie: Spoorvulling: 0
40 / 80.37
Laag algemeen: Bovengrens laag in cm: 40, Aard bovengrens: geleidelijk (5-15 cm), Ondergrens laag in cm: 45, Aard ondergrens: geleidelijk (5-15 cm), Grensregelmatigheid: recht, Boortype en diameter: Edelman-7 cm, Kleur: donker-oranje-bruin
Lithologie: Textuurklasse: zand, Type zand: fijn zand / licht zand (105-150 µm)
Bodem: Bodemhorizont: B-horizont met ingespoelde ijzer/aluminium (humuspodzolen)
Archeologie: Spoorvulling: 0
45 / 80.32
Laag algemeen: Bovengrens laag in cm: 45, Aard bovengrens: geleidelijk (5-15 cm), Ondergrens laag in cm: 80, Grensregelmatigheid: recht, Boortype en diameter: Edelman-7 cm, Kleur: donker-groen
Lithologie: Textuurklasse: zand, Type zand: fijn zand / licht zand (105-150 µm)
Bodem: Bodemhorizont: C-horizont
Archeologie: Spoorvulling: 0
Einde boring 80 / 79.97

Boring: 2024G148_4

Kop algemeen: Projectcode: 2024G148, Boornummer: 4, Beschrijver(s): WV, Datum: 30-07-2024, Doel boring: landschappelijk booronderzoek, Weersomstandigheden: zonnig, Boortechniek: handboring, Einddiepte boring in cm: 90
Coördinaten: X-coördinaat in meters: 230647.13, Y-coördinaat in meters: 189283.208, Precisie coördinaat: 1 cm, Coördinaatsysteem / epsg: Lambert 1972 (BE), Hoogte maaiveld in meters: 81.164, Precisie hoogte: 1 cm, Referentievlak hoogte: Tweede Algemene Waterpas, Bepalingsmethode maaiveldhoogte: GPS
Plaats: Provincie: Limburg (B), Gemeente: Genk, Opdrachtgever: ?, Uitvoerder: VEC
Bodemclassificatie: Drainage-droogheid: droog, Drainage-mate van gley: niet gleyig, Textuur: zandgrond, Profielontwikkeling: met weinig duidelijke humus en/of ijzer B horizont

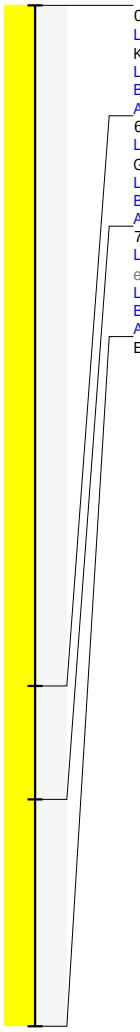

0 / 81.16
Laag algemeen: Bovengrens laag in cm: 0, Ondergrens laag in cm: 60, Aard ondergrens: duidelijk (2-5 cm), Boortype en diameter: Edelman-7 cm, Kleur: donker-grijs
Lithologie: Textuurklasse: zand, Type zand: fijn zand / licht zand (105-150 µm)
Bodem: Bodemhorizont: regelmatig geploegd/bewerkte A-horizont, Bodemkundige interpretatie: verstoord
Archeologie: Spoorvulling: 0
60 / 80.56
Laag algemeen: Bovengrens laag in cm: 60, Aard bovengrens: duidelijk (2-5 cm), Ondergrens laag in cm: 70, Aard ondergrens: geleidelijk (5-15 cm), Grensregelmatigheid: recht, Boortype en diameter: Edelman-7 cm, Kleur: donker-oranje-bruin
Lithologie: Textuurklasse: zand, Type zand: fijn zand / licht zand (105-150 µm)
Bodem: Bodemhorizont: B-horizont met ingespoelde ijzer/aluminium (humuspodzolen), Bodemkundige interpretatie: verstoord
Archeologie: Spoorvulling: 0
70 / 80.46
Laag algemeen: Bovengrens laag in cm: 70, Aard bovengrens: geleidelijk (5-15 cm), Ondergrens laag in cm: 90, Grensregelmatigheid: recht, Boortype en diameter: Edelman-7 cm, Kleur: donker-geel
Lithologie: Textuurklasse: zand, Type zand: fijn zand / licht zand (105-150 µm)
Bodem: Bodemhorizont: C-horizont
Archeologie: Spoorvulling: 0
Einde boring 90 / 80.26

Boring: 2024G148_5

Kop algemeen: Projectcode: 2024G148, Boornummer: 5, Beschrijver(s): WV, Datum: 30-07-2024, Doel boring: landschappelijk booronderzoek, Weersomstandigheden: zonnig, Boortechniek: handboring, Einddiepte boring in cm: 50
Coördinaten: X-coördinaat in meters: 230643.8, Y-coördinaat in meters: 189309.366, Precisie coördinaat: 1 cm, Coördinaatsysteem / epsg: Lambert 1972 (BE), Hoogte maaiveld in meters: 81.221, Precisie hoogte: 1 cm, Referentievlak hoogte: Tweede Algemene Waterpas, Bepalingsmethode maaiveldhoogte: GPS
Plaats: Provincie: Limburg (B), Gemeente: Genk, Opdrachtgever: ?, Uitvoerder: VEC
Bodemclassificatie: Drainage-droogheid: droog, Drainage-mate van gley: niet gleyig, Textuur: zandgrond, Profielontwikkeling: met weinig duidelijke humus en/of ijzer B horizont

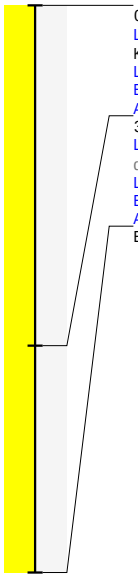

0 / 81.22
Laag algemeen: Bovengrens laag in cm: 0, Ondergrens laag in cm: 30, Aard ondergrens: duidelijk (2-5 cm), Boortype en diameter: Edelman-7 cm, Kleur: donker-grijs
Lithologie: Textuurklasse: zand, Type zand: fijn zand / licht zand (105-150 µm)
Bodem: Bodemhorizont: regelmatig geploegd/bewerkte A-horizont, Bodemkundige interpretatie: verstoord
Archeologie: Spoorvulling: 0
30 / 80.92
Laag algemeen: Bovengrens laag in cm: 30, Aard bovengrens: duidelijk (2-5 cm), Ondergrens laag in cm: 50, Grensregelmatigheid: recht, Boortype en diameter: Edelman-7 cm, Kleur: donker-bruin
Lithologie: Textuurklasse: zand, Type zand: fijn zand / licht zand (105-150 µm)
Bodem: Bodemhorizont: BC-horizont
Archeologie: Spoorvulling: 0
Einde boring 50 / 80.72

Boring: 2024G148_7

Kop algemeen: Projectcode: 2024G148, Boornummer: 7, Beschrijver(s): WV, Datum: 30-07-2024, Doel boring: landschappelijk booronderzoek, Weersomstandigheden: zonnig, Boortechniek: handboring, Einddiepte boring in cm: 60
Coördinaten: X-coördinaat in meters: 230554.646, Y-coördinaat in meters: 189359.184, Precisie coördinaat: 1 cm, Coördinaatsysteem / epsg: Lambert 1972 (BE), Hoogte maaiveld in meters: 81.944, Precisie hoogte: 1 cm, Referentievlak hoogte: Tweede Algemene Waterpas, Bepalingsmethode maaiveldhoogte: GPS
Plaats: Provincie: Limburg (B), Gemeente: Genk, Opdrachtgever: ?, Uitvoerder: VEC
Bodemclassificatie: Drainage-droogheid: droog, Drainage-mate van gley: niet gleyig, Textuur: zandgrond, Profielontwikkeling: met weinig duidelijke humus en/of ijzer B horizont

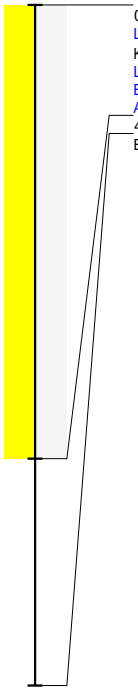

0 / 81.94
Laag algemeen: Bovengrens laag in cm: 0, Ondergrens laag in cm: 40, Aard ondergrens: geleidelijk (5-15 cm), Boortype en diameter: Edelman-7 cm, Kleur: donker-grijs
Lithologie: Textuurklasse: zand, Type zand: fijn zand / licht zand (105-150 µm)
Bodem: Bodemhorizont: regelmatig geploegd/bewerkte A-horizont, Bodemkundige interpretatie: verstoord
Archeologie: Spoorvulling: 0
40 / 81.54
Einde boring 60 / 81.34

Boring: 2024G148_8

Kop algemeen: Projectcode: 2024G148, Boornummer: 8, Beschrijver(s): WV, Datum: 30-07-2024, Doel boring: landschappelijk booronderzoek, Weersomstandigheden: zonnig, Boortechniek: handboring, Einddiepte boring in cm: 20
Coördinaten: X-coördinaat in meters: 230573.279, Y-coördinaat in meters: 189369.144, Precisie coördinaat: 1 cm, Coördinaatsysteem / epsg: Lambert 1972 (BE), Hoogte maaiveld in meters: 82.29, Precisie hoogte: 1 cm, Referentievlak hoogte: Tweede Algemene Waterpas, Bepalingsmethode maaiveldhoogte: GPS
Plaats: Provincie: Limburg (B), Gemeente: Genk, Opdrachtgever: ?, Uitvoerder: VEC
Bodemclassificatie: Drainage-droogheid: droog, Drainage-mate van gley: niet gleyig, Textuur: zandgrond, Profielontwikkeling: met weinig duidelijke humus en/of ijzer B horizont



0 / 82.29
Laag algemeen: Bovengrens laag in cm: 0, Ondergrens laag in cm: 20, Boortype en diameter: Edelman-7 cm, Kleur: donker-grijs
Lithologie: Textuurklasse: zand, Type zand: matig fijn zand (150-210 µm)
Bodem: Bodemhorizont: regelmatig geploegd/bewerkte A-horizont, Bodemkundige interpretatie: verstoord
Archeologie: Spoorvulling: 0
Einde boring 20 / 82.09