

Rapporten All-Archeo bv 2639



Programma van maatregelen
Antwerpen –Stuivenbergplein 20

Natasja Reyns

Bornem
2026

Gemotiveerd advies

Het was tot op heden enkel mogelijk een bureauonderzoek (projectcode 2026C448) uit te voeren. De initiatiefnemer wenst eerst meer zekerheid te hebben omtrent het verkrijgen van een vergunning voor bijkomende kosten ten aanzien van verder archeologisch vooronderzoek te maken. Het bureauonderzoek laat echter nog vragen open, waardoor verder archeologisch vooronderzoek nodig is (zie verslag van resultaten). Voor een afweging van de verschillende onderzoeksmethoden die nog in aanmerking komen, verwijzen we naar het onderdeel Onderzoeksmethode in het Programma van maatregelen (zie verder).

Het uitgevoerde bureauonderzoek geeft aan dat het onderzoeksgebied mogelijk archeologisch potentieel kent. Het terrein bevindt zich op een topografisch hogere gelegen locatie, die mogelijk interessant was voor bewoning of andere menselijke activiteiten uit het verleden. De grote afstand van het onderzoeksgebied tot waterlopen maakt dat we het potentieel op goed bewaarde steentijd artefactensite slechts laag inschatten, maar de aanwezigheid van relevante archeologische sporen is op het terrein op dit moment nog niet uit te sluiten.

Archeologisch onderzoek heeft in de omgeving eerder beperkt plaatsgevonden. Daardoor kent bijkomend onderzoek binnen het onderzoeksgebied ongeacht de resultaten potentieel op kennisvermeerdering.

Vandaag is het terrein bebouwd. Er is sprake van magazijnen en verhardingen. Daaronder kunnen relevante archeologische sporen nog bewaard gebleven zijn. De geplande werken betekenen een bedreiging voor het nog aanwezige bodemarchief door de sloop van de bestaande bebouwing en verharding en de inrichting van nieuwe bebouwing op het terrein, voorzien van een ondergrondse verdieping. Omwille van het mogelijke archeologische potentieel van het terrein en de bedreiging die uitgaat van de geplande werken, is bijkomend archeologisch vooronderzoek op het terrein nodig.

Programma van maatregelen voor uitgesteld vooronderzoek met ingreep in de bodem

Administratieve gegevens

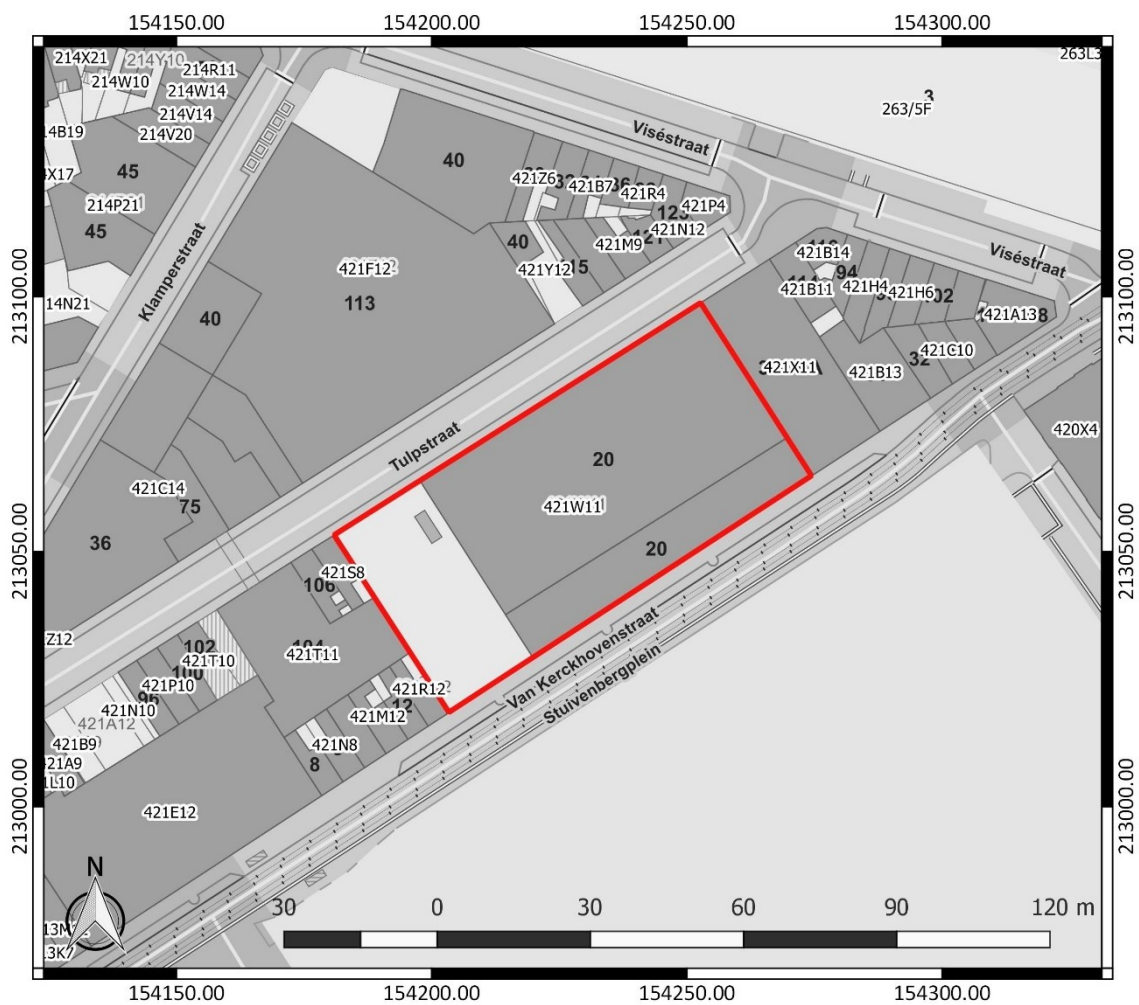
Locatie (provincie, gemeente, deelgemeente, adres, toponiem): provincie Antwerpen, Antwerpen, Stuivenbergplein, Seefhoek

Bounding box x/y Lambert 72 coördinaten:

- 154180.88, 213018.52
- 154274.40, 213098.80

Kadastrale percelen: Antwerpen, Afdeling 5, sectie E, nummers 421W11

Kadastraal plan:



Figuur 1: Kadasterplan met aanduiding van het onderzoeksgebied in rood (www.geopunt.be)

Aanleiding van het vooronderzoek

Zie hoofdstuk 2.3.2 van het verslag van resultaten.

Resultaten van het vooronderzoek zonder ingreep in de bodem

Zie hoofdstuk 2.4.4 van het verslag van resultaten.

Vraagstelling en onderzoeksdoelen

Doelstelling van een uitgesteld vooronderzoek met ingreep in de bodem is nagaan of archeologische niveaus aanwezig zijn in het projectgebied en op welke diepte, om een verdere inschatting te kunnen maken van de versturende impact van de geplande werken. Ook dient het uitgesteld vooronderzoek met ingreep in de bodem uitspraken te kunnen doen over de aan- of afwezigheid van een archeologische site binnen het onderzoeksgebied en over het potentieel op kennisvermeerdering.

Volgende onderzoeksvragen worden behandeld:

- Op welke dieptes bevinden zich relevante archeologische niveaus?
- Waar ligt/lag de hoogste grondwaterspiegel?
- Zijn er nog intacte bodems aanwezig?
- In hoeverre is de oorspronkelijke bodem (sub)recent verstoord?
- Zijn archeologische sporen aanwezig binnen het onderzoeksgebied en zo ja, wat is de precieze afbakening ervan in de ruimte en in de tijd?
- Wat is het type vindplaats (bewoning, begraving, ...), aanwezig binnen het onderzoeksgebied?
- Wat is de bewaringstoestand van de aangetroffen archeologische sporen?
- Wat is de bewaringstoestand van de aangetroffen materiële cultuur?
- Wat is de potentiële kenniswinst van een eventuele opgraving?
- Is er mogelijkheid tot behoud *in situ* en zijn er eventuele maatregelen nodig om aan het behoudsprincipe te voldoen?
- Indien behoud *in situ* van het archeologisch erfgoed onmogelijk of onwenselijk is in het kader van de geplande bodemingrepen: kan een afbakening gemaakt worden van bepaalde delen van het terrein die voorafgaand aan de werkzaamheden moeten onderzocht worden?

Onderzoeksmethode

De keuze van de methode voor verder vooronderzoek wordt gebaseerd op de volgende vier criteria:

1° is het MOGELIJK deze methode toe te passen op dit terrein?

2° is het NUTTIG deze methode toe te passen op dit terrein (levert het iets op)?

3° is het overdreven SCHADELIJK voor het bodemarchief deze methode toe te passen op dit terrein?

4° is het NOODZAKELIJK deze methode toe te passen op dit terrein (kosten-batenanalyse)?

Voor het verdere vooronderzoek wegen we verschillende onderzoeksmethodes af. Geofysisch onderzoek is niet aangewezen omdat dit geen gegevens over de chronologie van de eventueel gedetecteerde fenomenen kan opleveren. Het potentieel op kennisvermeerdering is voor deze onderzoekstechniek te beperkt.

Veldkartering is niet mogelijk binnen het onderzoeksgebied, omdat het volledige terrein bebouwd of verhard is.

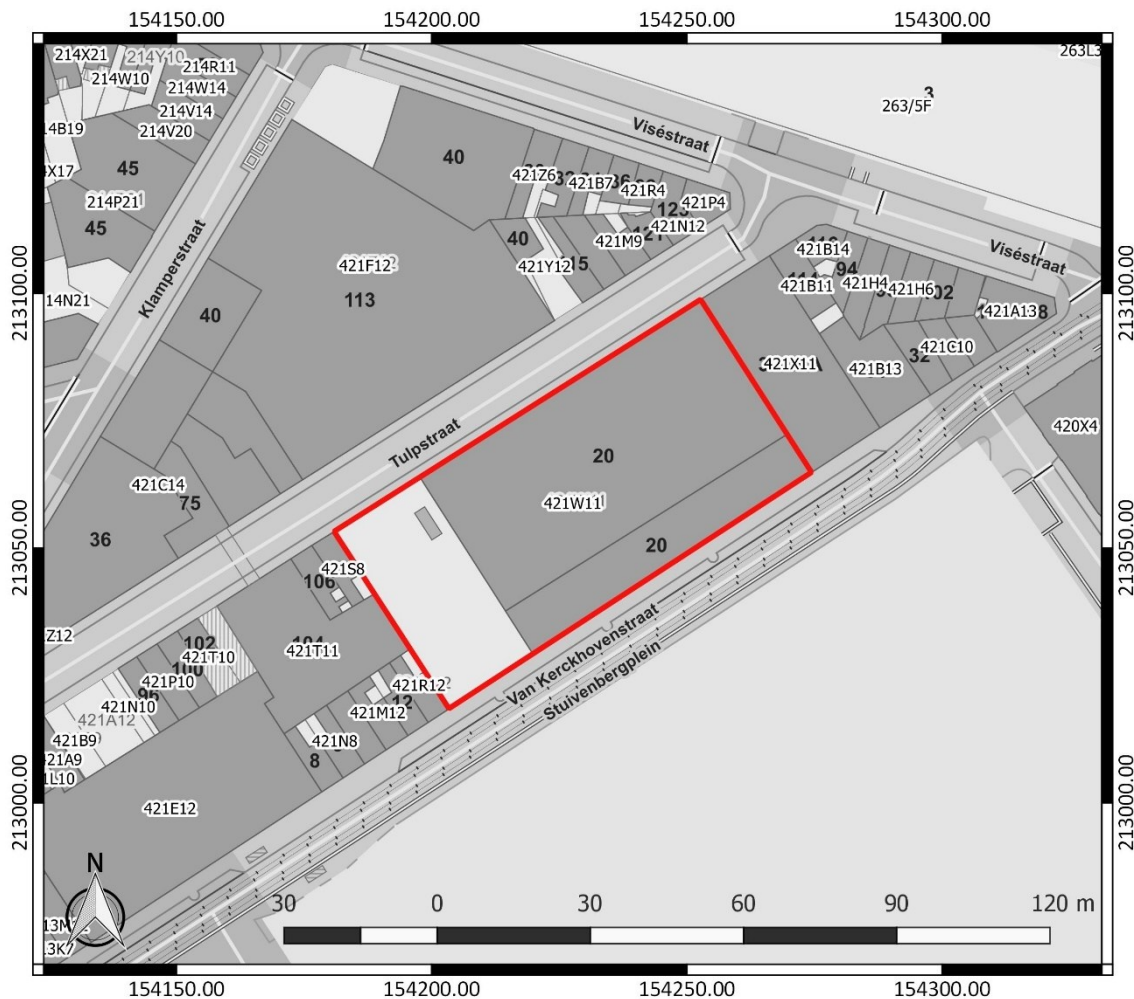
Landschappelijk bodemonderzoek kan helpen om de bewaringstoestand van de bodem beter in te kunnen schatten, maar omdat we het potentieel op goed bewaarde steentijd artefactensites slechts laag inschatten, is het kosten-baten efficiënter om meteen over te gaan tot de uitvoering van een andere onderzoeksmethode.

Wel dient een proefsleuvenonderzoek uitgevoerd te worden om na te gaan of binnen het onderzoeksgebied relevante archeologische sporen aanwezig zijn. Deze onderzoekstechniek biedt

daarvoor voldoende ruimtelijk inzicht en is geschikt omdat een site zonder complexe verticale stratigrafie verwacht wordt.

De onderzoekszone beslaat steeds de oppervlakte van ca. 3470 m², zoals die afgebakend is op basis van het uitgevoerde bureauonderzoek (Figuur 2).

De onderzoeksdoelen zijn succesvol bereikt wanneer de vooropgestelde onderzoeksvragen en de bijkomende onderzoeksvragen die opgesteld worden naar aanleiding van elk assessment beantwoord zijn.



Figuur 2: Zone afgebakend voor verder vooronderzoek, weergegeven op het GRB (www.geopunt.be)

Onderzoekstechnieken

De verstoringdiepte van de verschillende bodemingrepen varieert en ligt nog niet voor alle ingrepen vast. Daarom dient het bodemarchief onderzocht te worden totdat alle aardkundige eenheden onderzocht zijn waarin archeologische sites in primaire positie kunnen voorkomen, die relevant zijn voor de vraagstellingen van het onderzoek.

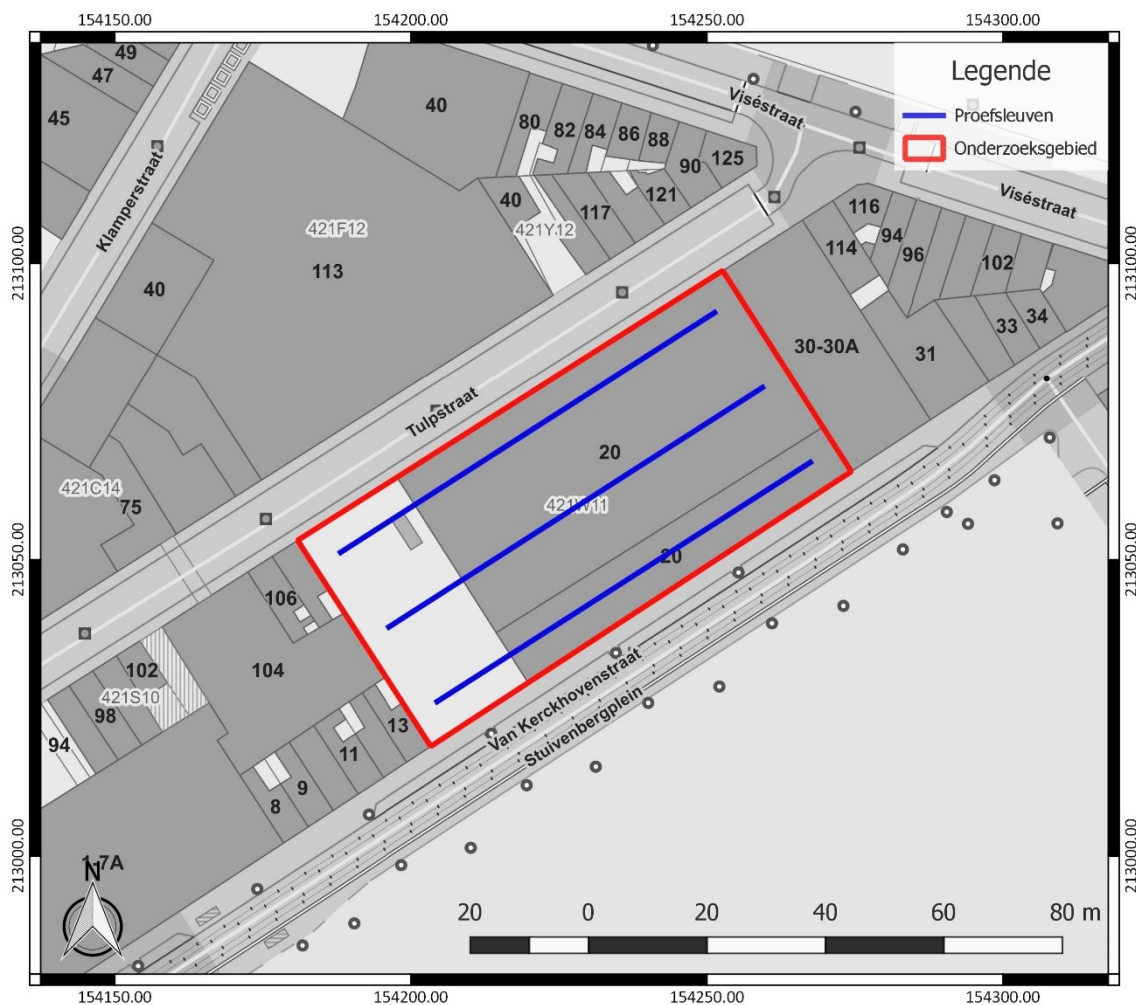
Sloop

Voor aanvang van het proefsleuvenonderzoek dient de aanwezige bebouwing en verharding gesloopt te worden. De uitbraak van verhardingen, funderingen en andere ondergrondse massieven dient te gebeuren onder begeleiding van een archeoloog.

Proefsleuven

Voor de gehanteerde onderzoekstechnieken is hoofdstuk 8.6 van de Code van Goede Praktijk van toepassing. Er wordt gewerkt met continue, parallelle proefsleuven. In dat geval heeft het gebruik van 2 m brede sleuven met een tussenafstand van 15 m een hogere trefkans dan 4 m brede sleuven met een tussenafstand van 20 m.¹ De aangelegde proefsleuven dienen een breedte van 2 m te hebben.

De proefsleuven hebben een maximale tussenafstand van middelpunt tot middelpunt van 15 m. De beoogde oppervlakte die onderzocht dient te worden door middel van proefsleuven, bedraagt minimaal 10 %. Dit wordt behaald aan de hand van het vooropgestelde sleuvenplan, dat voorziet in 225 lopende m proefsleuven.



Figuur 3: Inplanting van de proefsleuven (blauw), binnen het onderzoeksgebied (rood), weergegeven op het GRB (www.geopunt.be)

Voor een goede selectie moeten de proefsleuven aangevuld worden met kijkvensters en/of dwarssleuven. De oppervlakte hiervan bedraagt minimaal 2,5 % van het onderzoeksgebied. De zijden van de kijkvensters meten maximaal 13 x 13 m. De kijkvensters en/of dwarssleuven moeten voldoende groot zijn om de onderzoeksvragen te kunnen beantwoorden.

¹ Haneca *et al.* 2016, 48

De globale topografie van de omgeving van het terrein loopt af in noordoostelijke richting, naar de insnijding van de Schijn toe. Het is daarom het meest aangewezen om de proefsleuven aan te leggen met een noordoost-zuidwest oriëntatie, rekening houdend met de oriëntatie van de grenzen van de zone die onderzocht dient te worden aan de hand van proefsleuven. Op die manier kan het proefsleuvenonderzoek efficiënt uitgevoerd worden.

Na uitvoering van het proefsleuvenonderzoek dient een evaluatie gemaakt te worden van de eventuele aanwezigheid van relevante archeologische sporen en een relevante archeologische vindplaats. Dit kan resulteren in een programma van maatregelen voor een opgraving. Dit houdt in het uitvoeren van veldwerk, de uitwerking van de opgravingsresultaten en indien dit aan de orde is, het uitvoeren van natuurwetenschappelijk onderzoek en conservatie.

Voorziene afwijkingen ten aanzien van de Code van Goede Praktijk

Er zijn op dit moment geen afwijkingen voorzien ten aanzien van de Code van Goede Praktijk.

Bibliografie

Haneca, K./S. Debruyne/S. Vanhoutte/A. Eryvnc, 2016: Archeologisch vooronderzoek met proefsleuven. Op zoek naar een optimale strategie, Brussel.