Archeologienota: De ontwikkeling van een nieuwe serre en bufferbekken aan het Veldeken te Nevele

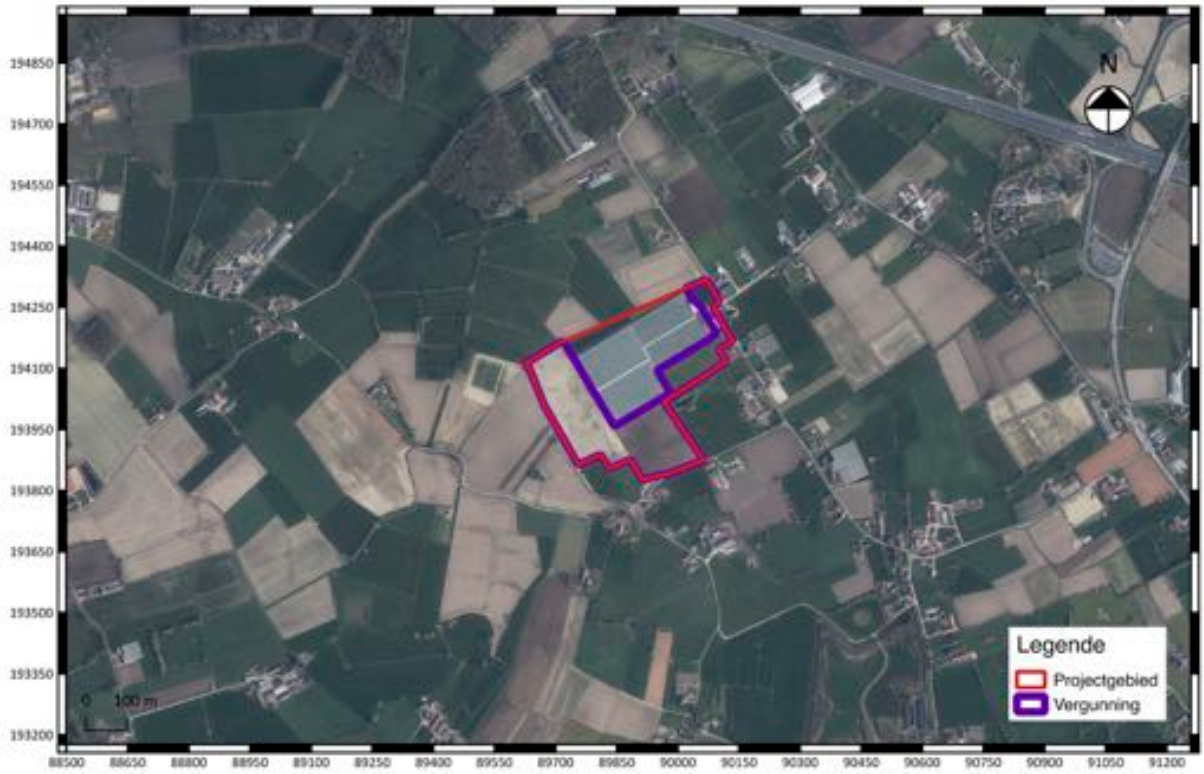

Annelies De Raymaeker

Tienen, 2017
Studiebureau Archeologie bvba

Hoofdstuk 1 Bureauonderzoek

1.1 Beschrijvend gedeelte

1.1.1 Administratieve gegevens

Projectcode:	2017C368
Erkend archeoloog:	Annelies De Raymaeker, OE/ERK/Archeoloog/2016/00148
	Studiebureau Archeologie bvba, OE/ERK/Archeoloog/2015/00002
Locatie:	Nevele, Veldeken (fig. 1.1 en 1.2)
	Bounding box: punt 1: x: 89623; y: 193826
	punt 2: x: 90135; y: 194319
	Nevele, Afd. 1, Sectie E, percelen 71, 72, 78B, 89^{E}, 92, 94, 98 & 101 (fig. 1.3)
Periode uitvoering:	13 – 31 maart 2017
Relevante termen:	bureauonderzoek, zandstreek, buitengebied
Verstoorde zones:	Geen

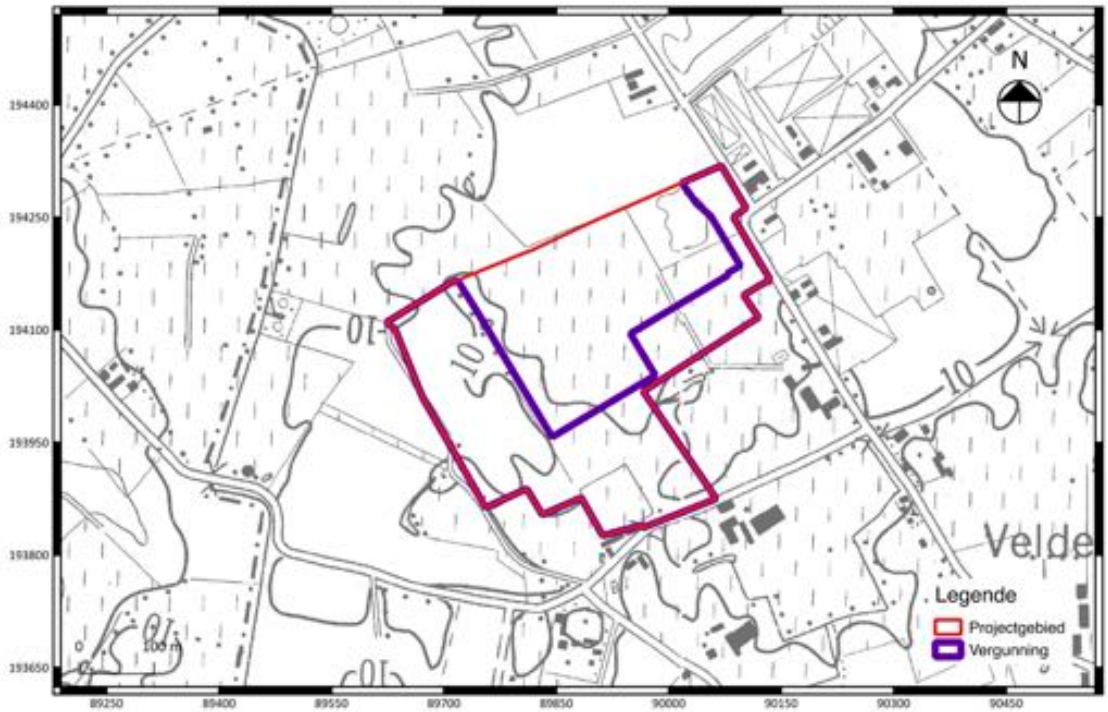

Fig. 1.1: Uittreksel van de topografische kaart met situering van het projectgebied (©Databank Ondergrond Vlaanderen).

Fig. 1.2: Situering van het projectgebied binnen de verschillende Vlaamse archeoregio's[1].

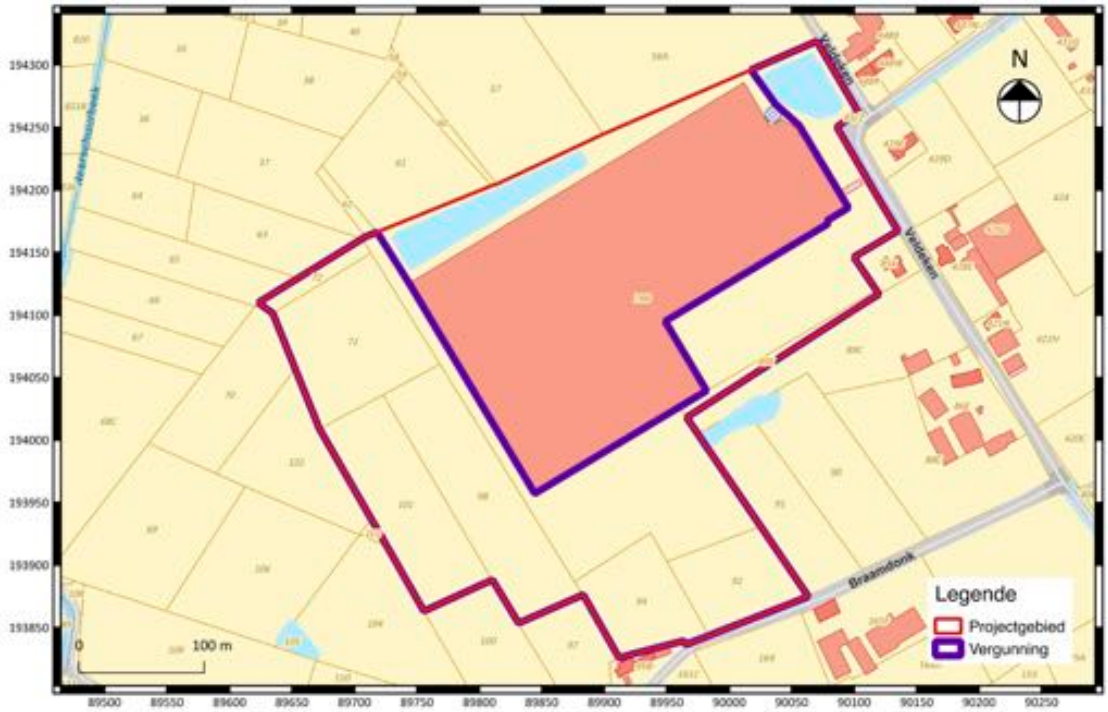

Fig. 1.3: Uittreksel van het kadasterplan met situering van het projectgebied (©CADGIS).

1.1.2 Archeologische voorkennis

Geen.

[1] https://onderzoeksbalans.onroerenderfgoed.be/onderzoeksbalans/archeologie

1.1.3 Onderzoeksopdracht

Het archeologisch vooronderzoek beoogt vast te stellen of er een archeologische site aanwezig is op een terrein, wat de karakteristieken en de bewaringstoestand van deze site zijn, wat haar relatie is met het landschap, welke waarde ze heeft, en hoe ermee moet omgegaan worden in het kader van bodemingrepen.
De Code Goede Praktijk draagt een aantal mogelijke fasen aan, opgedeeld in prospectie zonder ingreep in de bodem (bureaustudie, landschappelijk bodemonderzoek, geofysisch onderzoek, veldkartering) en prospectie met ingreep in de bodem (verkennend archeologisch booronderzoek, waarderend archeologisch booronderzoek, proefsleuven en proefputten, proefputten in functie van steentijd artefactensites). Na voltooiing van elke fase in het vooronderzoek wordt afgewogen of verder vooronderzoek noodzakelijk is en wat de aard van dat vooronderzoek is. Na iedere fase in het vooronderzoek volgt verder vooronderzoek, zonder ingreep in de bodem of met ingreep in de bodem, indien op basis van de reeds uitgevoerde fase(s) van het vooronderzoek onvoldoende informatie gegenereerd is om:

- de hoogstwaarschijnlijke afwezigheid van een archeologische site afdoende te staven.
- een gemotiveerde uitspraak te doen over het al dan niet moeten nemen van maatregelen.
- een plan van aanpak voor een archeologische opgraving op te maken.
- een plan van aanpak voor een behoud in situ op te maken.

De keuze van de methode voor verder vooronderzoek wordt gebaseerd op de volgende vier criteria, aangezien het doel van een archeologisch vooronderzoek immers is om met een minimum aan destructie van het archeologisch erfgoed bovenstaande informatie te kunnen leveren:

- Is het mogelijk deze methode toe te passen op dit terrein?
- Is het nuttig deze methode toe te passen op dit terrein?
- Is het overdreven schadelijk voor het bodemarchief deze methode toe te passen op dit terrein?
- Is het noodzakelijk deze methode toe te passen op dit terrein (kosten-batenanalyse)?

Vraagstelling:

- Kan de hoogstwaarschijnlijke afwezigheid van een archeologische site afdoende gestaafd worden?
- Zijn er archeologisch relevante sites aanwezig?
- Wat is het wetenschappelijk potentieel van de aanwezige sites?
- Moeten er bijkomende maatregelen genomen omwille van eventuele aanwezige sites?
- Maak een plan van aanpak op voor een eventueel vervolgonderzoek.
- Kunnen maatregelen voorgesteld worden voor een eventueel behoud in situ van een aanwezige archeologische site? Hoe kunnen deze maatregelen afgedwongen en gecontroleerd worden?

Randvoorwaarden:
Geen.

1.1.4 Beschrijving geplande werken

Geplande toestand
Binnen het projectgebied wordt voorzien in de ontwikkeling van een nieuwe opslagtank, een nieuwe loods (90 m^2) en een nieuwe serre (9.835 m^2) in het noorden, een nieuw waterbassin (10.900 m2) in het oosten en een nieuwe serre (27.518 m2) in het zuiden (fig. 1.4 en fig. 1.5).

Het nieuwe waterbassin betekent een grote verstoring van de bodemopbouw. Het bassin zelf wordt tot een diepte van 200 cm onder het maaiveld uitgegraven. Langs weerszijden wordt een wal opgericht met een maximale hoogte van 350 cm boven het maaiveld (fig. 1.6). Voor de fundering van de serres zal gebruik worden gemaakt van paalfunderingen. Deze veroorzaken een plaatselijke verstoring (fig. 1.7).

Huidig gebruik terrein
De noordwestelijke hoek van het projectgebied (waar o.a. de nieuwe opslagtank zal komen) is momenteel nog in gebruik als waterbassin. Dit bassin zal gedempt worden.
De zone waar momenteel serres op staan en waar bijkomende serres worden gepland, werd in het verleden volledig opgehoogd en geëgaliseerd. Een eerste serre (20.000 m2) werd gebouwd in 1997. In 2006 werd 7 ha grond bijgekocht om het bedrijf uit te breiden. Aansluitend werd een uitbreiding van 3 ha serres gebouwd, maar hiervoor was het nodig om de percelen op gelijke hoogte te brengen als de oorspronkelijke 2 ha[2]. Het terrein in het zuiden van het projectgebied, waar nu een serre voorzien wordt van 27.518 m2, werd in 2014 opgehoogd[3]. Enkel de zone ter hoogte van het geplande waterbassin werd in het verleden niet opgehoogd.

[2] Vergunning en attest grondbank in bijlage.
[3] Vergunning en attest grondbank in bijlage.

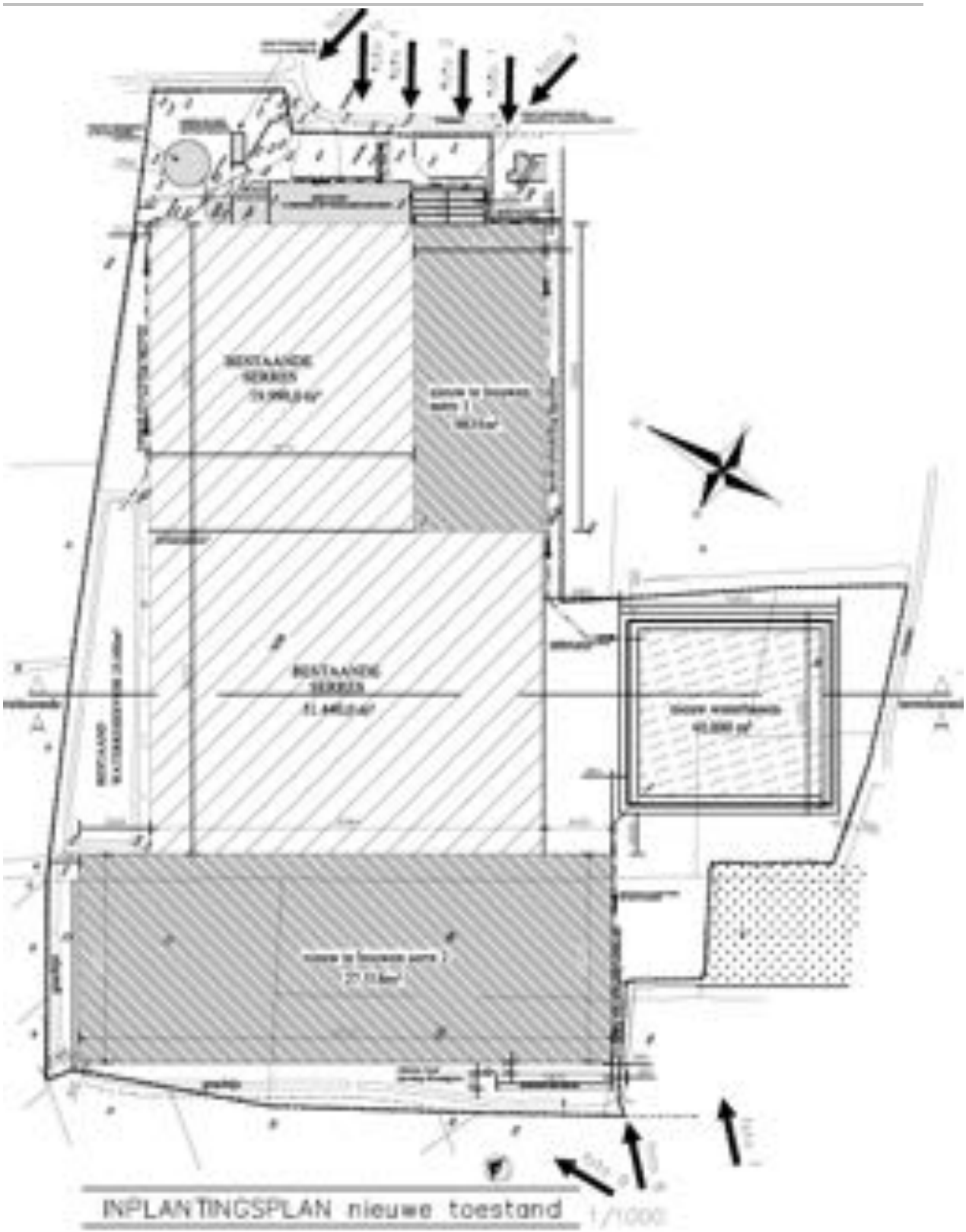

Fig. 1.4: Inplantingsplan.

Fig. 1.5: Detail van het uiterst noordoostelijke deel van de ontwikkeling.

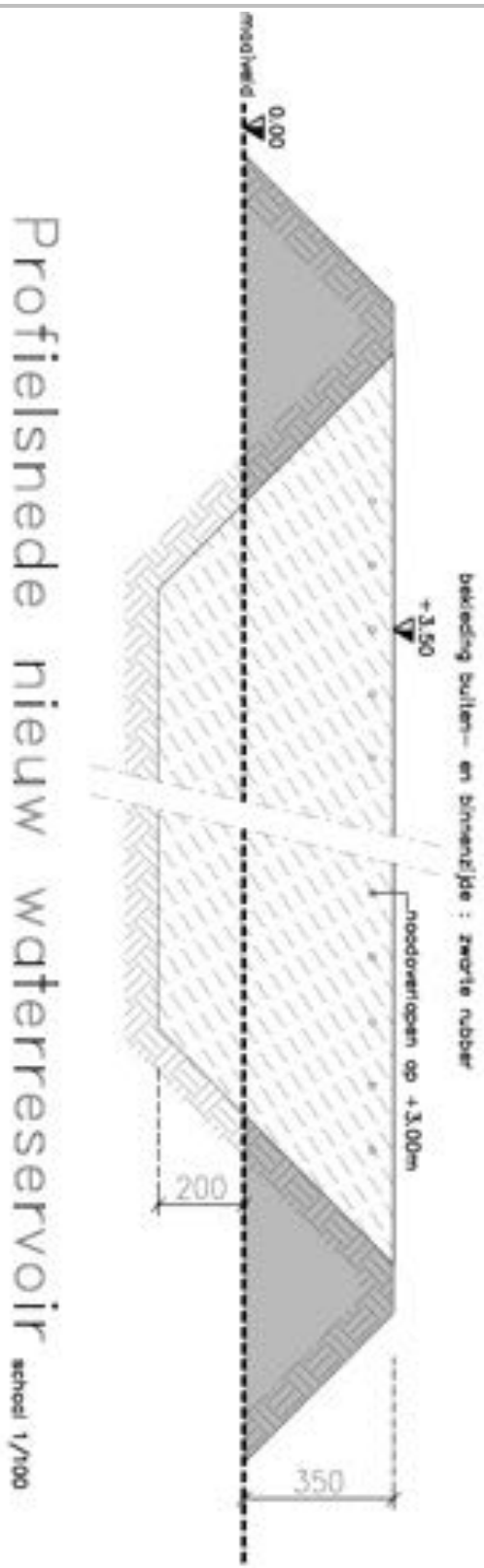

Fig. 1.6: Doorsnede van het geplande bufferbekken.

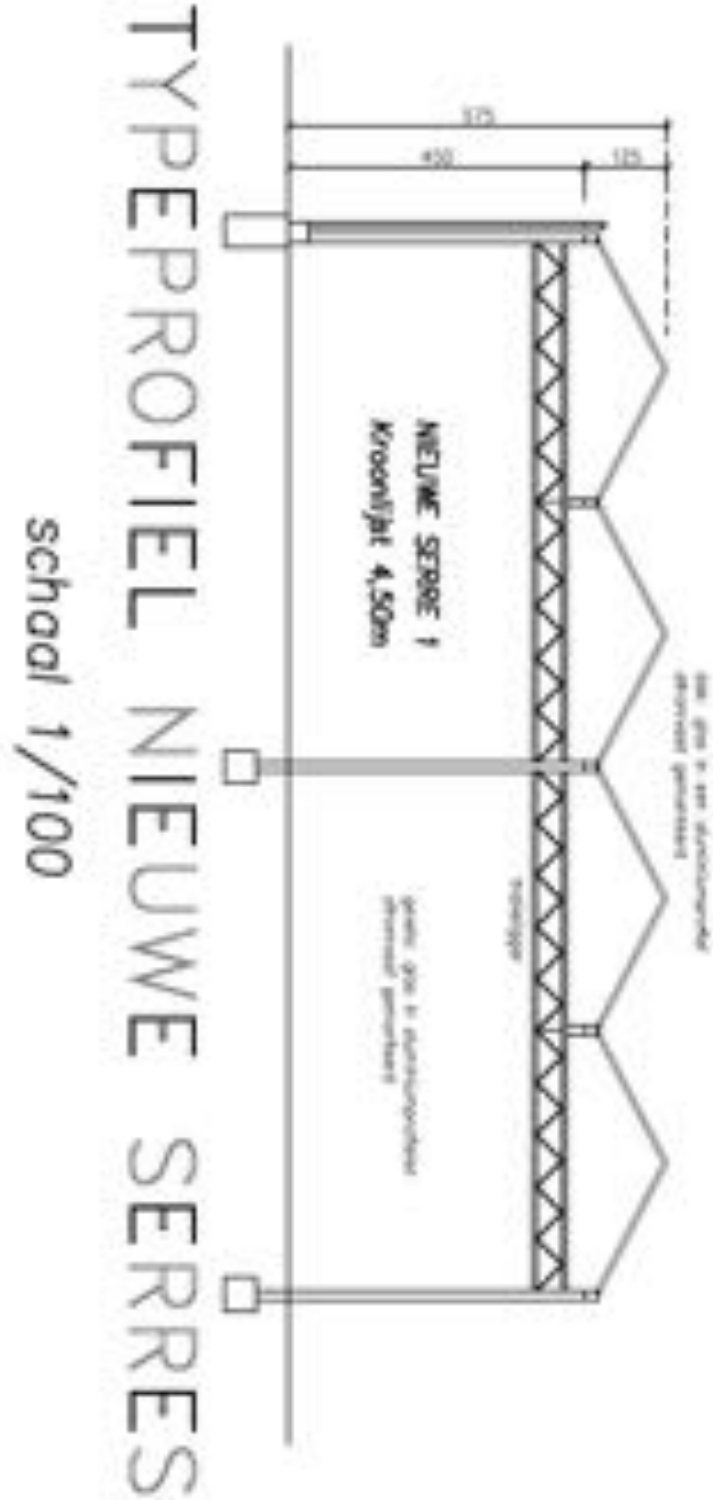

Fig. 1.7: Typedwarsprofiel nieuwe serres.

1.1.5 Werkwijze

Voor het bureauonderzoek zijn de aardkundige gegevens online onderzocht via www.dov.vlaanderen.be. Op basis van de onderzochte kaarten werd gepoogd een duidelijk beeld te verkrijgen van de landschappelijke en bodemkundige ligging van het projectgebied (conform de Code van Goede Praktijk art. 12.5.2.1 en art. 12.5.2.2). Hiervoor werd gebruik gemaakt van volgende kaarten:

- Bodemkaart
- Tertiair Geologische kaart
- Quartair Geologische kaart
- Digitaal Hoogtemodel (DHM II)

De geomorfologische kaart kon niet worden geraadpleegd omdat deze niet beschikbaar is voor het projectgebied.

Van het tot nog toe uitgevoerde historisch en heemkundig onderzoek is een stand van zaken opgemaakt met betrekking tot het onderzoeksgebied op basis van de beschikbare publicaties. Het historisch kaartmateriaal en luchtfoto's is gegeorefereerd geraadpleegd via het geoportaal van het agentschap Onroerend Erfgoed en bijkomend kaartmateriaal werd opgezocht via www.cartesius.be . Het gebruikte kaartmateriaal werd geselecteerd op basis van de nauwkeurigheid en de aanwezige geschiedkundige gegevens (conform de Code van Goede Praktijk art. 12.5.1.2). Volgende kaartmateriaal en luchtfoto's werden geraadpleegd:

- Ferrariskaart (1770-1777)
- Atlas der Buurtwegen (ca. 1840)
- Vandermaelenkaart (1846-1852)
- Popp-kaart (1842-1879)
- Luchtfoto's (1971, 2000-2003, 2012, meest recent)
- Topografische kaarten (1996)

Het belangrijkste beschikbare historische kaartmateriaal werd geraadpleegd om de geschiedenis van het grondgebruik gedurende de laatste eeuwen zo goed mogelijk na te gaan. Deze informatie kan een impact hebben op de kwaliteit van het eventueel aanwezige bodemarchief en de bewaring ervan. Bijkomend archiefonderzoek is niet uitgevoerd omdat uit de analyse van het historisch kaartmateriaal geen grondgebruik naar voor komt dat dit noodzakelijk maakt. Een grondige studie van de beschikbare archivalische bronnen kan wel bijkomende informatie aandragen voor de middeleeuwse geschiedenis van het onderzoeksgebied, maar een dergelijk onderzoek is van een dusdanige omvang dat dit niet past binnen een archeologienota.

1.2 Assessmentrapport

1.2.1 Landschappelijke ligging van het projectgebied

Het projectgebied is een quasi L-vormig terrein dat grenst aan het Veldeken te Nevele. Het is gelegen op een hoogte van ca. 11 m TAW (fig. 1.8) en is gelegen ten oosten van de Neerschuurbeek. Het wordt gesitueerd binnen de archeo-regio van de zandstreek (fig. 1.2).
Een gedetailleerde kijk binnen het projectgebied (fig. 1.9 en fig. 1.10) toont een relatief vlak terrein. Op de oranje terreinsnede is te zien dat het meest westelijke deel van het terrein lager gelegen is. Op dit moment is dit niet meer het geval, aangezien het terrein daar recent werd opgehoogd (vergunning augustus 2014).

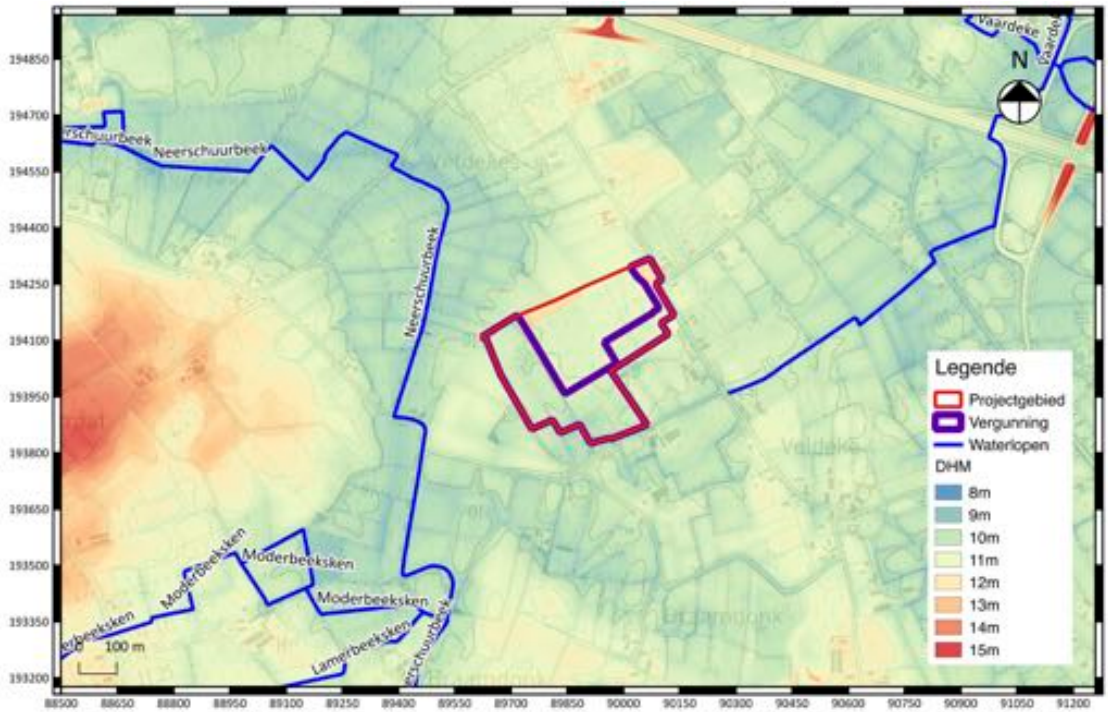

Fig. 1.8: Uittreksel uit het digitaal hoogtemodel (DHM II) met aanduiding van het projectgebied.

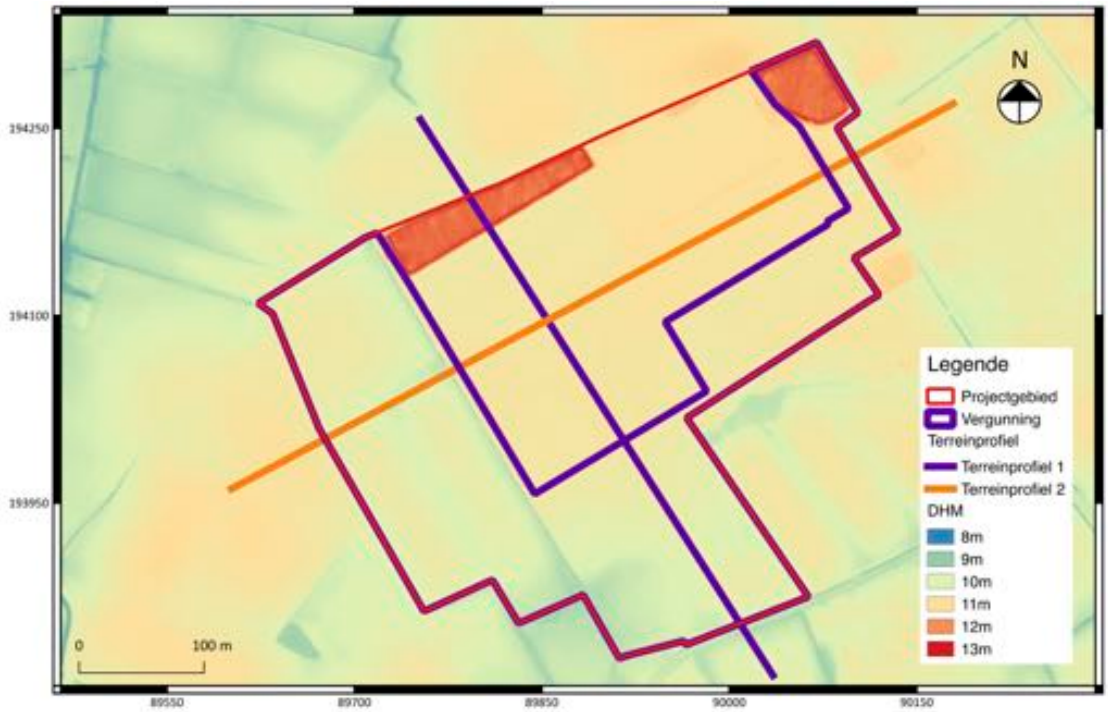

Fig. 1.9: Detail uit het digitaal hoogtemodel (DHM II- met aanduiding van het projectgebied en de geplaatste terreinsneden.

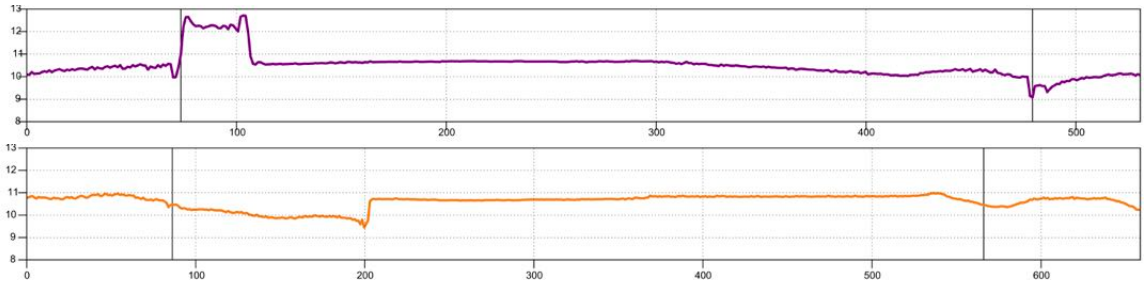

Fig. 1.10: Terreinverloop ter hoogte van het projectgebied.

Bodemkundig gezien wordt binnen het projectgebied verschillende bodemeenheden gesitueerd (fig. 1.11). Het westelijke deel wordt ingenomen door een Pcc- en Pdc(0)-bodem; het oostelijke deel door een Sch-, Sbg- en Sbh-bodem.

- Pcc: Matig droge licht zandleembodem met sterk gevlekte, verbrokkelde textuur B horizont. De humeuze bovengrond van deze bodems is 25-30 cm dik en grijsbruin. Bij Pcc is deze sterk gevlekte textuur B verbrokkeld, discontinu met helbruine vlekken en lichtere kleuren; veelal komen er ijzerconcreties in voor. De roestverschijnselen beginnen in de textuur B tussen 60 en 90 cm diepte.
- Pdc(0): Matig droge lemig zandbodem met verbrokkelde ijzer en/of humus B horizont met sterke antropogene invloed. De bouwlaag van deze gronden is zeer donker grijsbruin en humusrijk. Vanaf 30 cm diepte is het materiaal bruin tot bleekbruin, meestal komen in deze horizont roestverschijnselen voor vanaf 40-60 cm. De sterk verbrokkelde en gevlekte textuur

B begint tussen 60 en 80 cm. In vele gevallen is de klei aanrijkingshorizont bijna verdwenen en worden ijzerconcreties aangetroffen.

- Sch: Matig droge lemig zandbodem met verbrokkelde ijzer en/of humus B horizont
- Sbg: Droge lemig zandbodem met duidelijke ijzer en/of humus B horizont.
- Sbh: Droge lemig zandbodem met verbrokkelde ijzer en/of humus B horizont. Sbh is een droge Postpodzol. De bouwvoor is homogeen donker bruingrijs tot donkergrijs en meer dan 30 cm dik. Onder de bouwvoor treft men een lichtgeel gekleurd lemig zand aan. De verbrokkelde Podzol B situeert zich tussen 60 en 90 cm. Roestverschijnselen zijn waarneembaar vanaf de diepte van 90 cm.

Binnen het projectgebied wordt op de tertiair geologische kaart (fig. 1.12) de Formatie van Gent, Lid van Pittem (GePi) gekarteerd. Deze formatie omvat groen tot grijsgroen fijn zand dat soms kleihoudend is met plaatselijk zandsteenbanken. Volgens de quartaire diktekaart bevindt dit niveau zich op 0 m onder het maaiveld. Dit lijkt niet te kloppen aangezien de bodemkaart geen klei weergeeft als textuur. De quartaire profieltypekaart zou dan ook moeten wijzen op de afwezigheid an een quartair dek (en dit is niet het geval).

De quartaire ondergrond (fig. 1.13) bestaat uit een opeenvolging van Fluviatiele afzettingen van het Weichseliaan (laat-Pleistoceen), met daarbovenop hellingsafzettingen van het quartair en eolische afzettingen van het Weichseliaan.

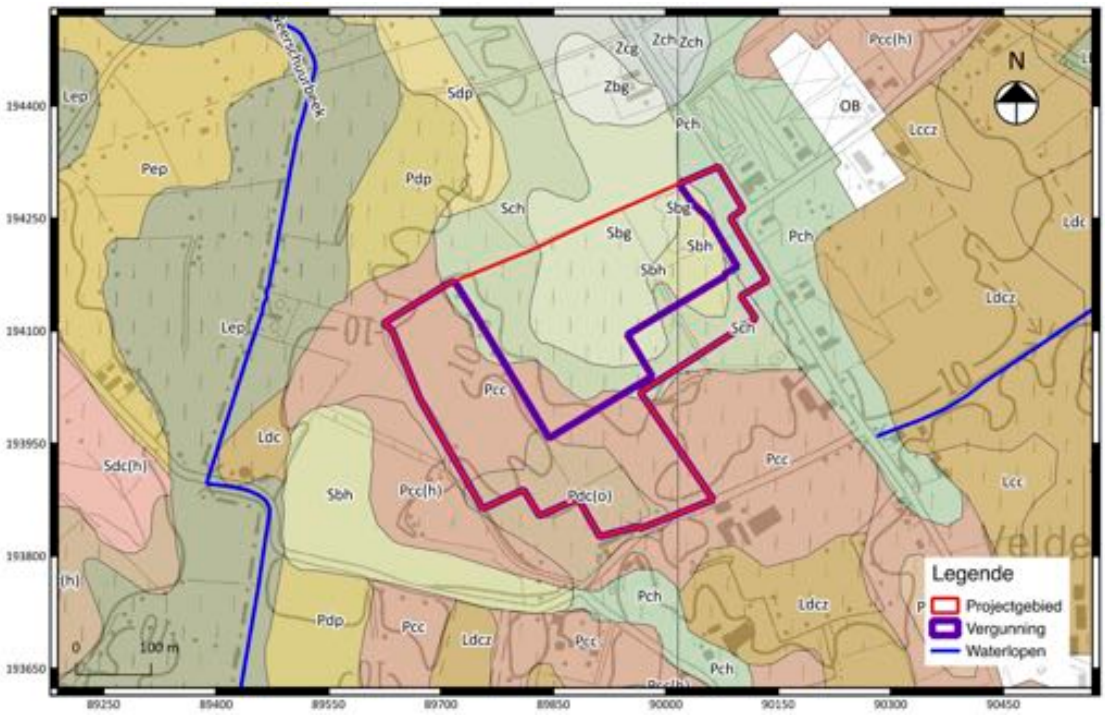

Fig. 1.11: Uittreksel uit de bodemkaart met aanduiding van het projectgebied.

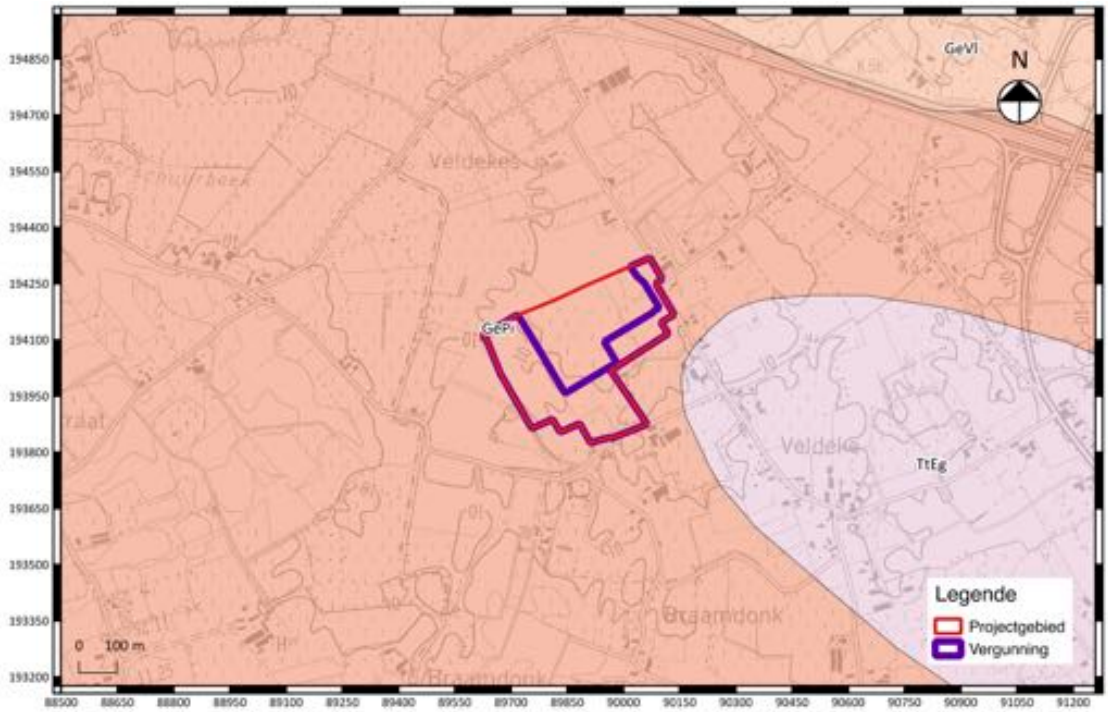

Fig. 1.12: Uittreksel uit de tertiair geologische kaart met aanduiding van het projectgebied.

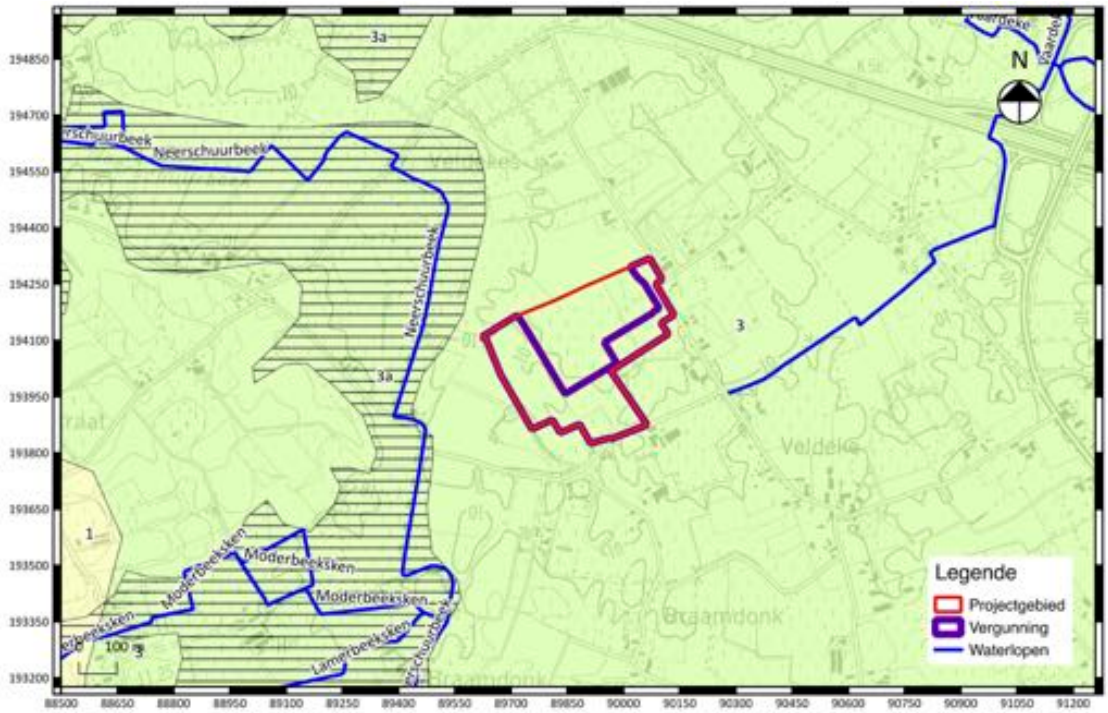

Fig. 1.13: Uittreksel uit de quartair geologische kaart met aanduiding van het projectgebied.

1.2.2 Historische beschrijving van het projectgebied

Nevele wordt een eerste maal vermeld in 941 als *Nivela*, wat Keltisch zou zijn voor "nieuw ontgonnen land". Verschillende archeologische vondsten wijzen op een menselijke aanwezigheid in de metaaltijden en Romeinse periode. De organisatie van de dorpskern, met een associatie tussen de omwalde motte en de kerk, duidt op bewoning voor de 7de eeuw na Christus. De heerlijkheid van Nevele, een van de belangrijkste heerlijkheden die ressorteren onder de Oudburg van Gent, klimpt op tot 12de of 13de eeuw. Het foncier behoorde samen met de gemene gronden tot de Vrijheid van Nevele. Het leenhof van Nevele telde 296 lenen en achterlenen in 1460; 417 in 1750. In de 17de eeuw werd de heerlijkheid een baronnie. De heer van Nevele bewoonde een donjon naast de kerk. Op het einde van de middeleeuwen concentreerde de bewoning zich in Vierbomen, Veldeken en Bosstraat[4].

Het projectgebied is gelegen in een zeer landelijke omgeving. Een opeenvolging van historisch kaartmateriaal toont dat dit reeds lange tijd zo is. De Ferrariskaart (1771-1778, fig. 1.14) toont het projectgebied in een zeer landelijke omgeving met slechts bewoning rond enkele grotere straten. Binnen het projectgebied zelf wordt geen bewoning gesitueerd. Het projectgebied wordt ingenomen door door bomen van elkaar afgescheiden akkers. De straat "Veldeken" is reeds aanwezig, zowel ten zuiden als ten oosten van het projectgebied. Eenzelfde beeld wordt geschetst op de Atlas der Buurtwegen (1841, fig. 1.15), de kaart van Vandermaelen (1846-1854, fig. 1.16) en de kadasterkaart van Popp (1842-1879, fig. 1.17).

Ook op recentere luchtfoto's blijft de ruime omgeving rond het projectgebied zeer landelijk. Pas in 2000 (fig. 1.20) verschijnt een eerste serre binnen het projectgebied.

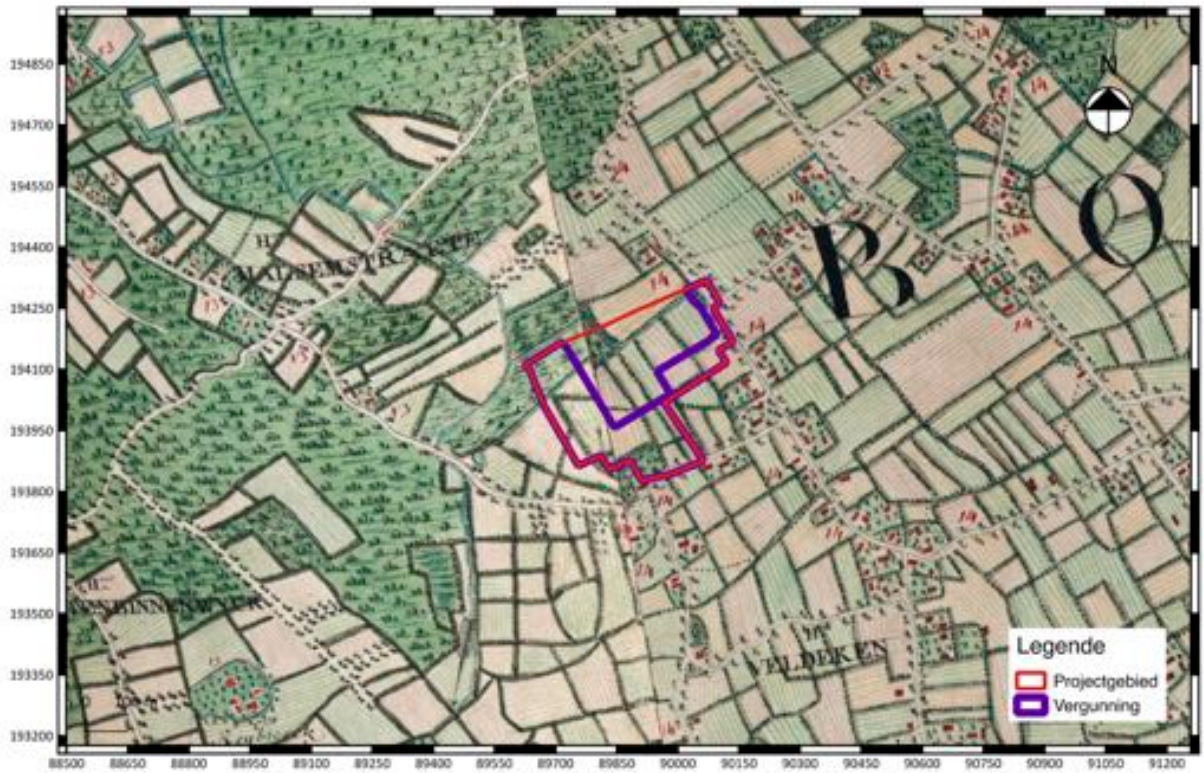

Fig. 1.14: Uittreksel uit de Ferrariskaart met aanduiding van het projectgebied.

[4] Vandeputte O. 2011: 300-301.

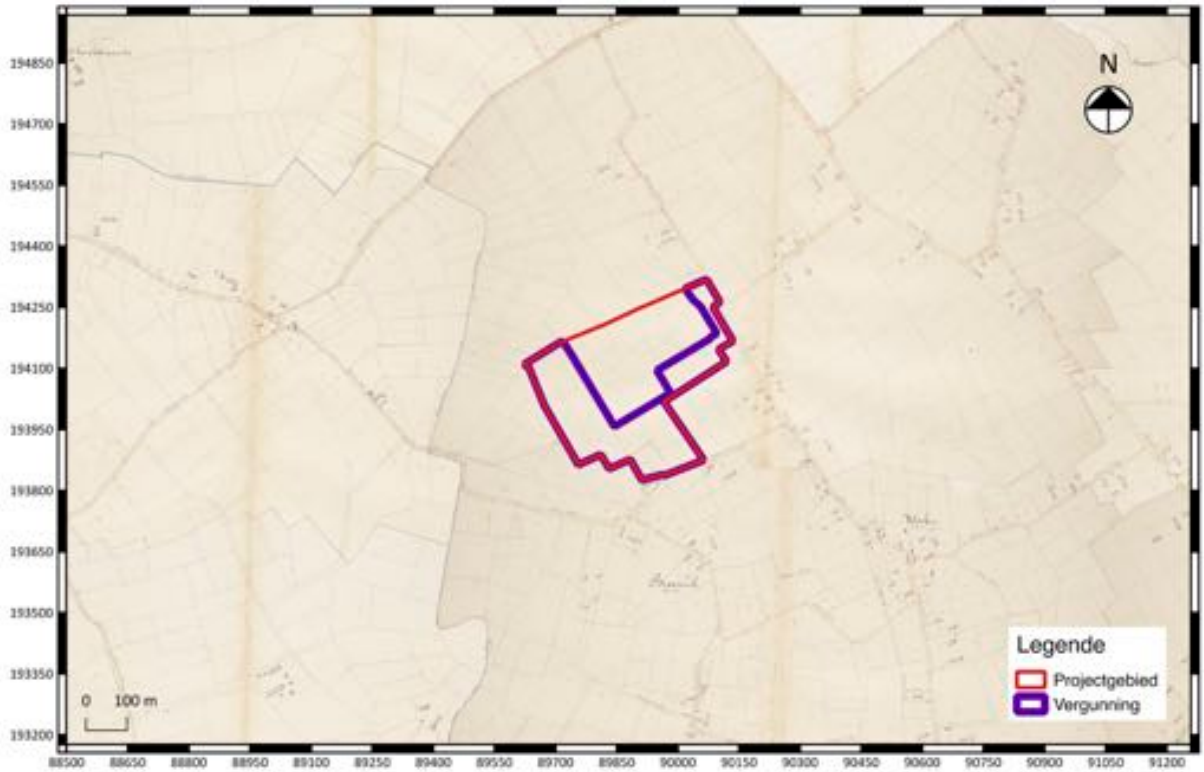

Fig. 1.15: Uittreksel uit de Atlas der Buurtwegen met aanduiding van het projectgebied.

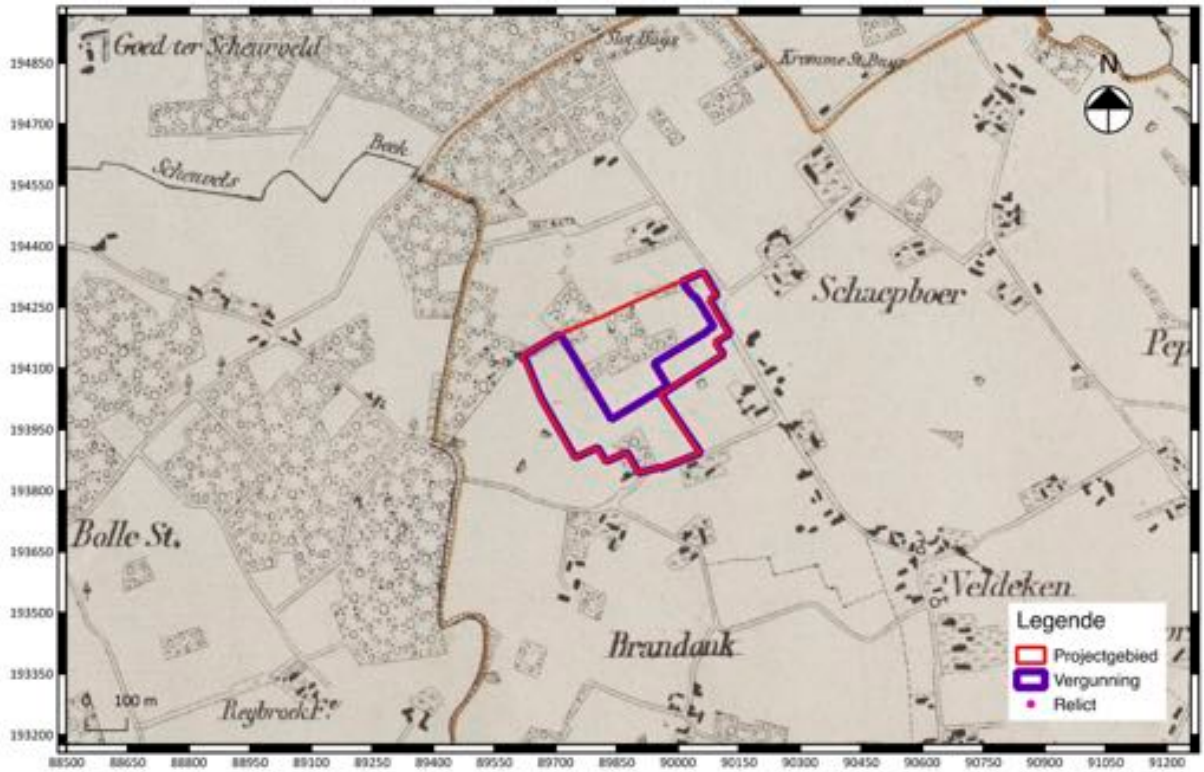

Fig. 1.16: Uittreksel uit de kaart van Vandermaelen met aanduiding van het projectgebied.

Fig. 1.17: Uittreksel uit de kadasterkaart van Popp met aanduiding van het projectgebied.



Fig. 1.18: Uittreksel uit een luchtfoto van 1971 met aanduiding van het projectgebied.

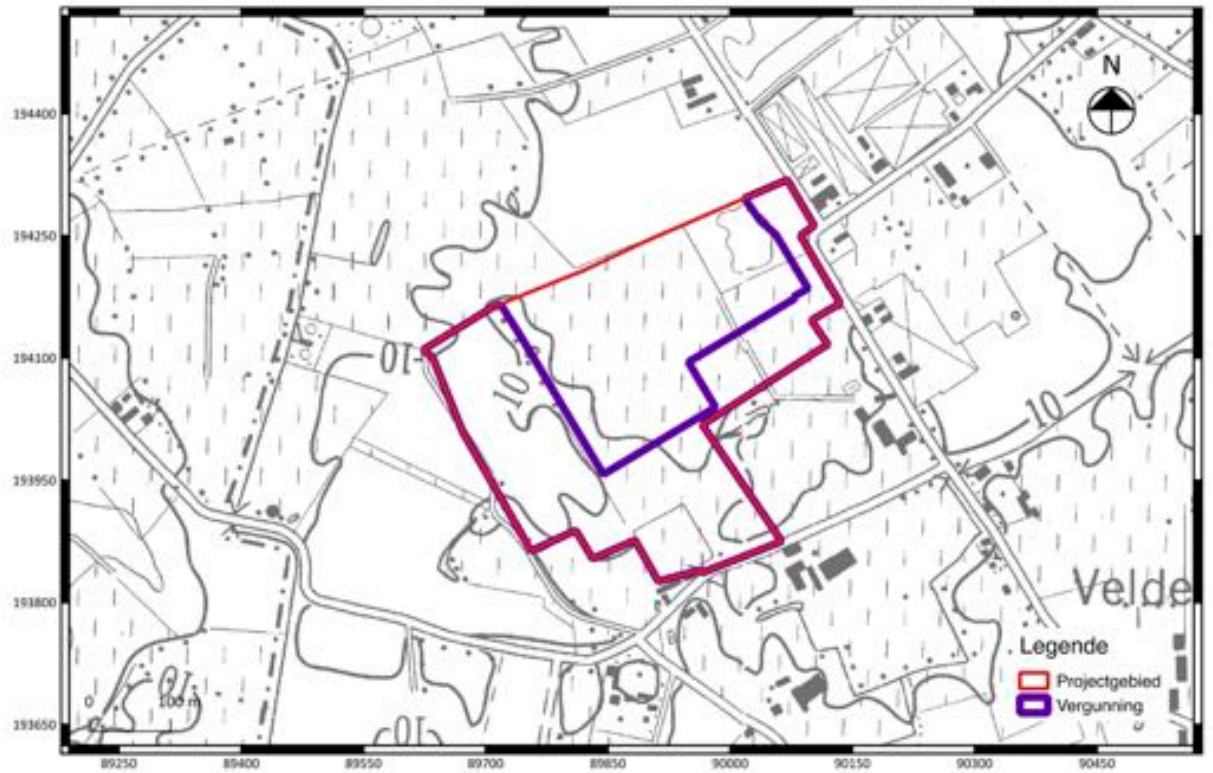

Fig. 1.19: Detail uit de topografische kaart van 1996 met aanduiding van het projectgebied.

Fig. 1.20: Uittreksel uit een luchtfoto van 2000 met aanduiding van het projectgebied.

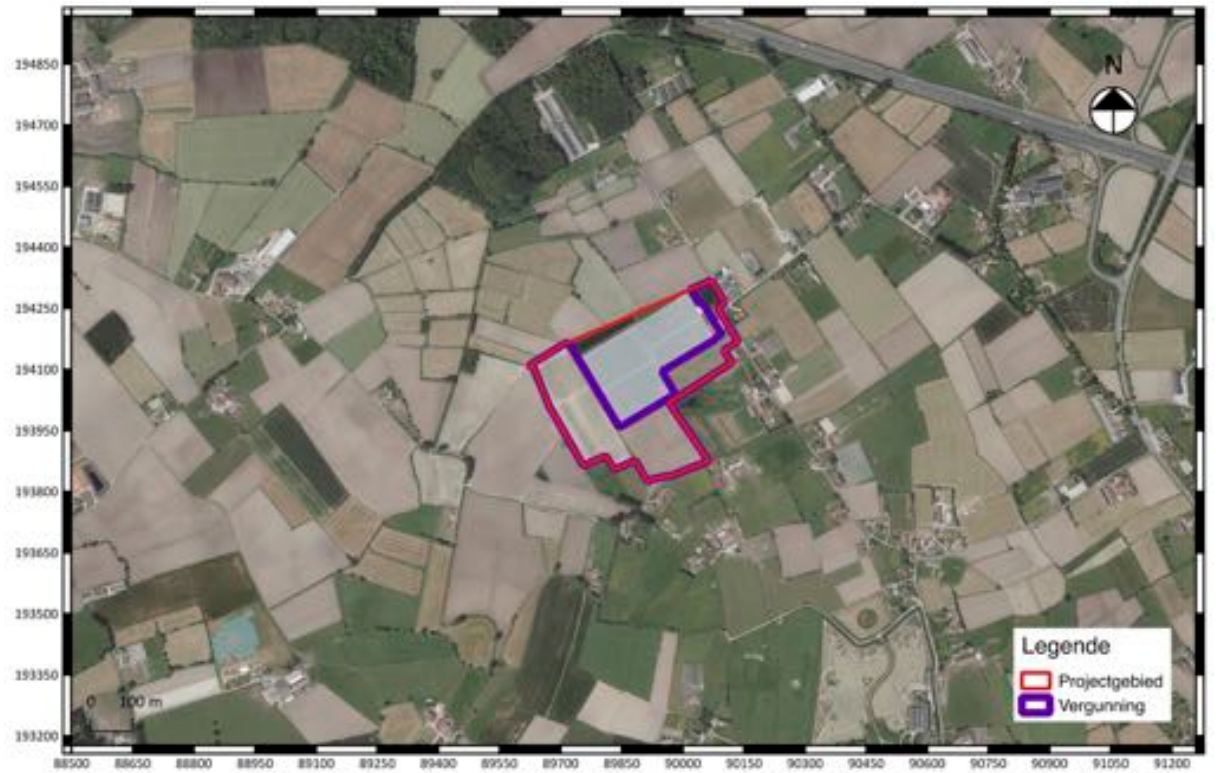

Fig. 1.21: Uittreksel uit een luchtfoto van 2012 met aanduiding van het projectgebied.

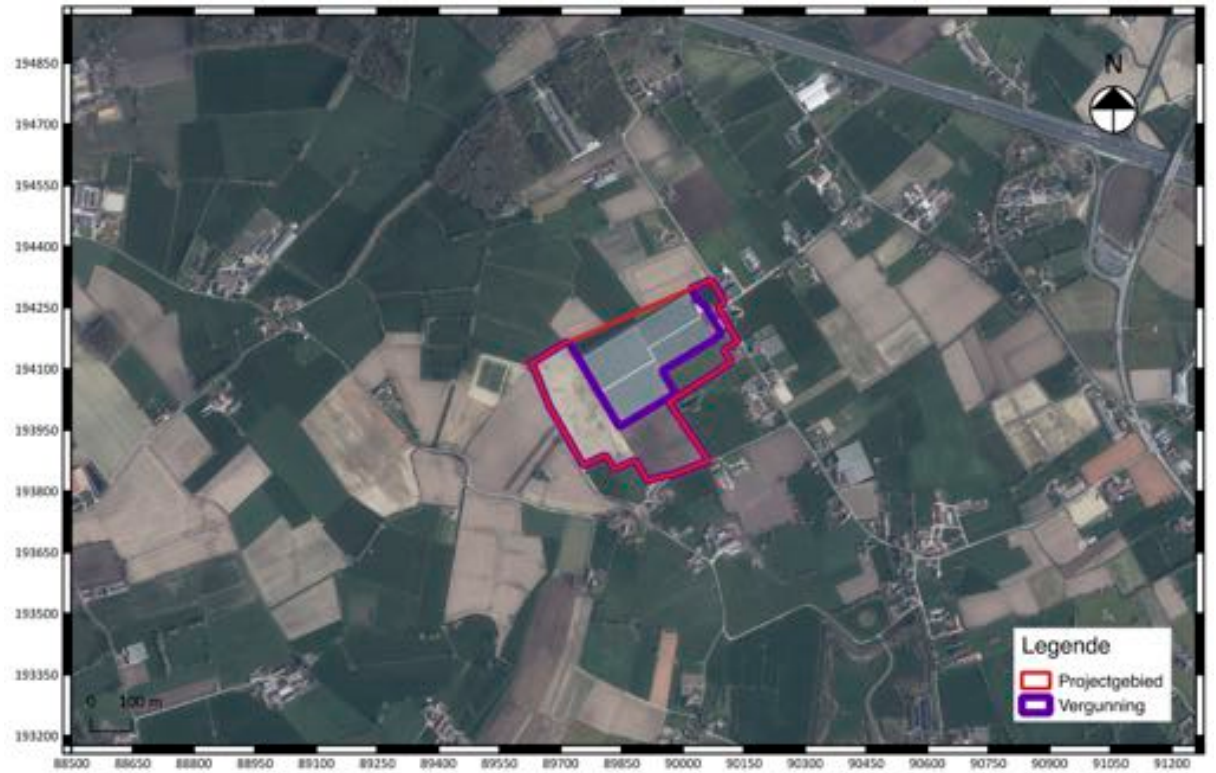

Fig. 1.22: Uittreksel uit een luchtfoto van 2016 met aanduiding van het projectgebied.

1.2.3 Archeologisch kader van het projectgebied

Tot op heden zijn in de nabijheid van het projectgebied geen archeologische vindplaatsen gekend. Er zijn in het gebied nagenoeg geen archeologische prospecties uitgevoerd naar aanleiding van grote infrastructuurwerken. Het schijnbaar ontbreken van archeologische vindplaatsen kan dus eerder het gevolg zijn van het ontbreken van een systematische archeologische inventarisatie van de regio.

Ten (noord)westen van het projectgebied worden enkele archeologische sites gekarteerd op basis van luchtfotografie. Nazicht binnen de CAI toont dat het gaat om “nepbronnen” (sic), zijnde verkeerdelijk ingekleurde polygonen.

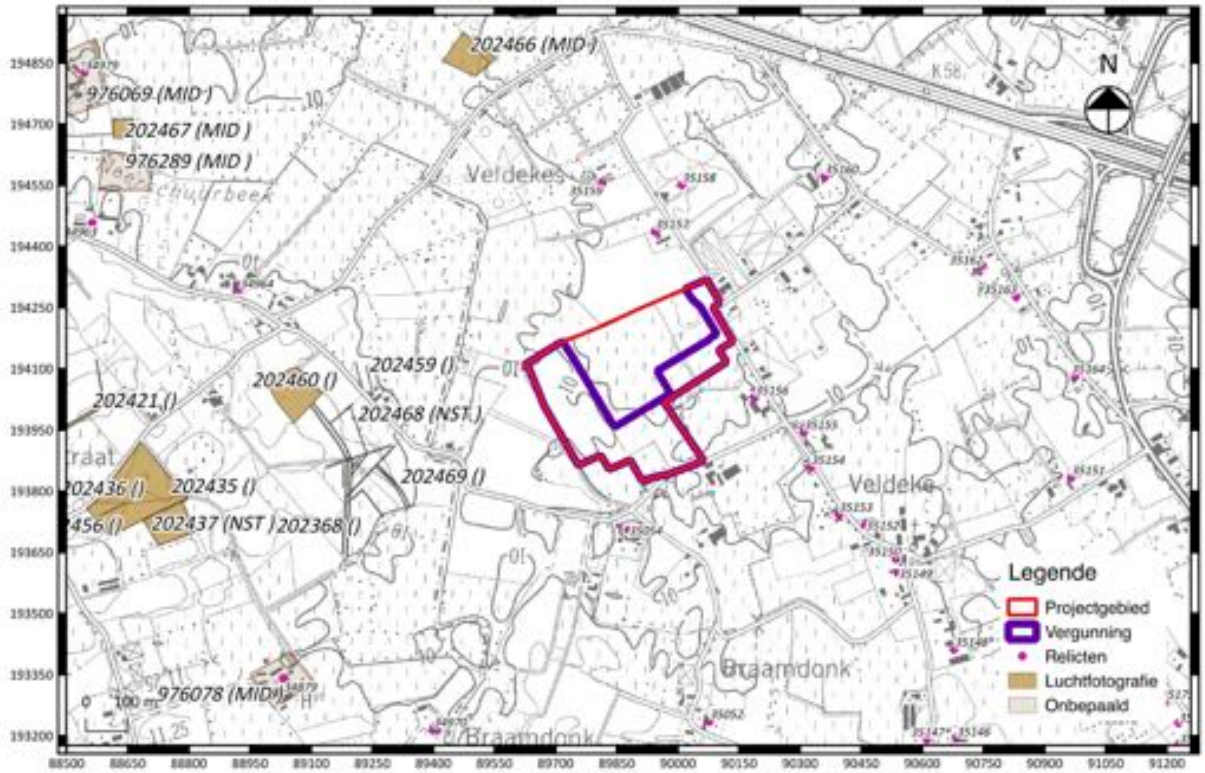

Fig. 1.23: Uittreksel uit de CAI met situering van het projectgebied.

1.2.4 Datering en interpretatie van het onderzochte gebied

Het projectgebied is gelegen in een landelijk gebied met een hoog archeologisch potentieel. Het is gelegen in een vlak gebied in de nabijheid van water. Er zijn echter op dit moment nog geen gekende archeologische vondsten in de onmiddellijke omgeving van het projectgebied. Dit valt eerder te wijten aan het ontbreken aan grootschalige archeologische inventarisaties in het kader van geplande bouwwerkzaamheden.

1.2.5 Synthese

Het projectgebied bezit een archeologisch potentieel voor het aantreffen van grondsporensites vanaf de metaaltijden tot en met de volle middeleeuwen. Er zijn geen elementen die wijzen op een verhoogd archeologisch potentieel voor het aantreffen van prehistorische artefactensites.

De verwachting voor menselijke aanwezigheid vanaf de late middeleeuwen is eerder laag. De bewoningskern kan eerder ten zuidoosten van het projectgebied, ter hoogte van het gehucht Veldeke, verwacht worden. Een opeenvolging van historisch kaartmateriaal wijst op geen bewoning binnen het projectgebied.

De geplande werken betekenen een grote verstoring van de bodemopbouw en de eventueel aanwezige archeologische waarden. Hier kan wel een kanttekening gemaakt worden. Het centrale deel van het projectgebied, waar al serres gebouwd zijn en twee nieuwe serres worden voorzien,, werd na het verkrijgen van een vergunning in 2007 en 2014, opgehoogd met meer dan een meter. De geplande werken, met een fundering door middel van paalfundering, zal hier geen verstoring betekenen van eventuele archeologische waarden. Hetzelfde geldt voor de zone in het noordwesten van het projectgebied. Daar wordt een bestaand bassin gedempt om nieuwe constructies te kunnen plaatsen. Het uitgraven van dit bassin heeft de bodemopbouw zodanig verstoord, dat hier geen archeologische waarden meer aanwezig kunnen zijn.

Bibliografie

Literatuur:

VANDEPUTTE O. 2011: *Erfgoedbibliotheek van de Belgische Gemeenten: Oost-Vlaanderen*, Tielt.

Websites (allen geraadpleegd op 13 maart 2017):



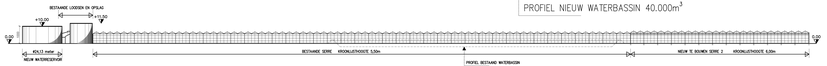

Nevele, Tote afd. sectie E, nrs.71,72,78b,85f,92,93,94,98,101.

SITUATIEPLAN 1/2500

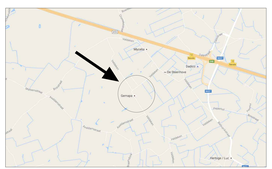

LIGGINGSPLAN 1/5000

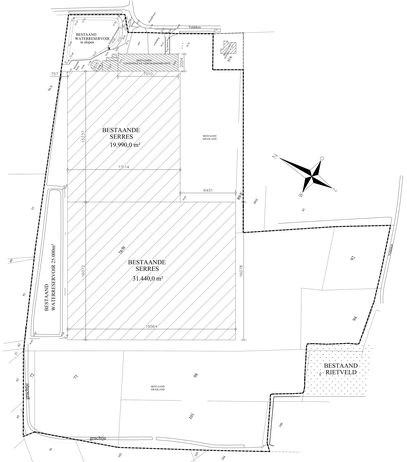

INPLANTINGSPLAN bestaande toestand

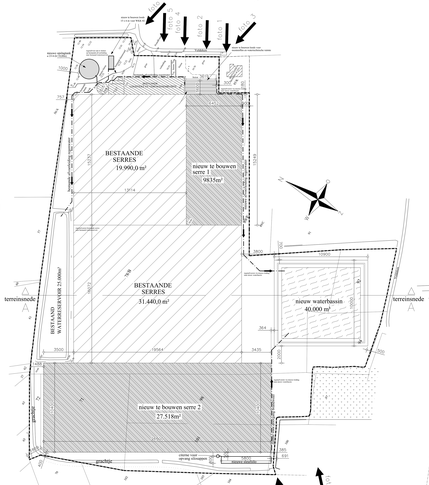

INPLANTINGSPLAN nieuwe toestand



Grondplan nieuw waterreservoir schaal 1/500

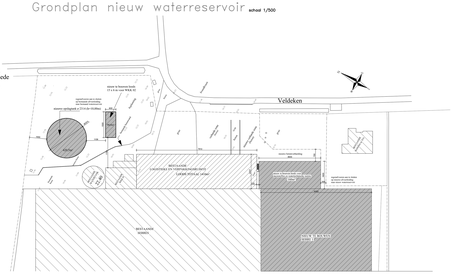

ALGEMENE OPMERKINGEN:
- GPS-opgangmaten te volgen.
- Alle maten op de plan dienen door de aanbesteder/aannemer op voor-en verwerking en dienen van de dwt van de aanleg door de aanbesteder/aannemer ter controle aan de Ontwerper te worden gemeld.
- Verkeersborden met borstbeweg.+ Hiervoor de wetelijke van verkeersbeveiliging dd. gebruiker nomering
- Bestaande/te verwijderen/te vervangen/te hergebruiken

SBB Agro Bouwadvies Architecten cvba
verlegenwoordigd door Jean-Pierre Van Cauwenberghe, architect
Dreefweerd 32 bus 1A, 2650 Leuven
tel. 09/357 12 32 - jp.vancauwenberghe@sbb.be

GEMEENTE:	**9850 NEVELE**
AANVRAAG VOOR:	Het uitbreiden van bestaande serres, het oprichten van een nieuw waterreservoir, het oprichten van een nieuw waterbassin, het oprichten van een nieuwe loodsen, het oprichten van een loods voor meststoffen, + een nieuwe silostelling
gelegen:	Velddeken 29b 9850 Nevele
gekadasteerd:	Nevele, Tote afd. sectie E, nrs.71,72,78b,85f,92,93,94,98,101.
Bouwheer:	aanwemer - uitvoerder:
GEMAPA bvba verlegenwoordigd door dhr. M. Lambrecht Velddeken 29b 9850 Nevele tel. 09/371 89 14	
de opdrachtgever	de architect

Schaal	Datum	wijzigingen:	
1/100 diverse	06/12/2016	NR:	Datum:
		A	
		B	
		C	
		D	
		E	
		F	
		G	
Plannummer:	Dossiernummer:		
2/2	EQU-16.008		

Plan: profielen,gevels,inplantingen.

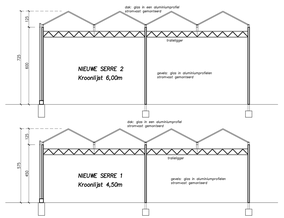

TYPEPROFIEL NIEUWE SERRES

schaal 1/100

DOORSNEDE A–A

Loods logistiek en verpakking

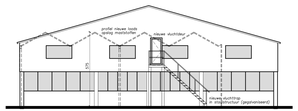

KOPGEVEL (zuid–oost)

Loods logistiek en verpakking

schaal 1/100

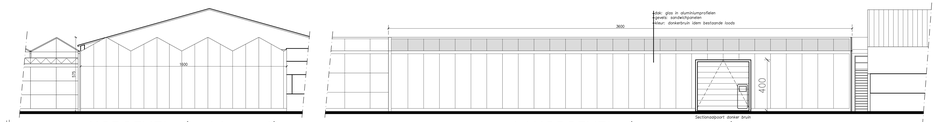

KOPGEVEL (zuid–oost)

LANGSGEVEL (noord–oost)

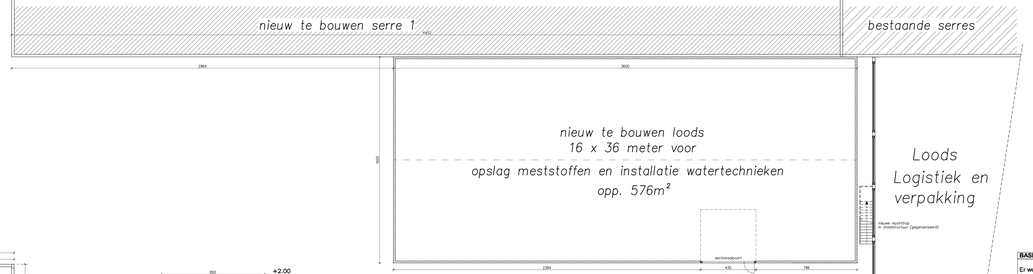

GRONDPLAN schaal 1/100

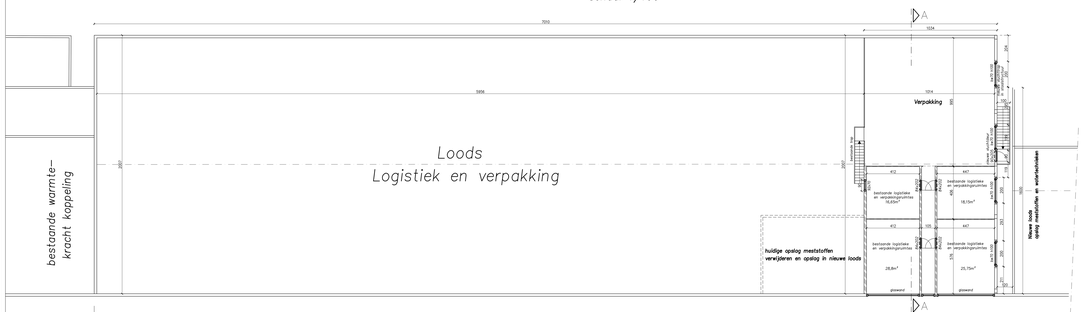

schaal 1/100

VERDIEPING +1

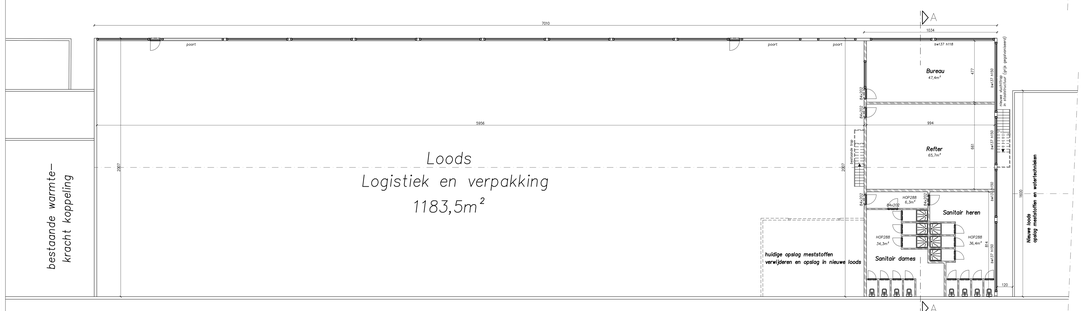

schaal 1/100

GELIJKVLOERS

Sleufsilo – vooraanzicht/snede

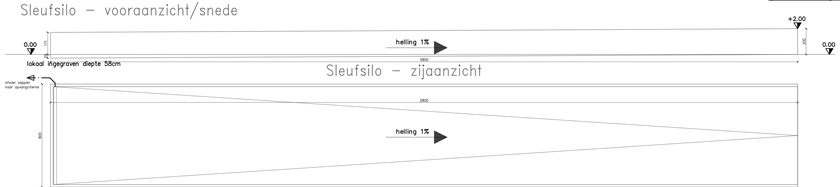

Sleufsilo – zijaanzicht

Sleufsilo – grondplan schaal 1/100

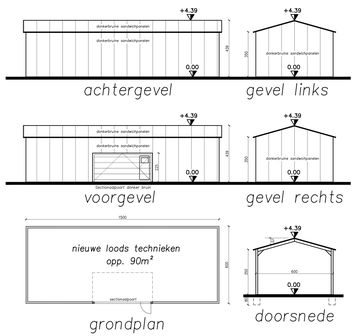

nieuw te bouwen loods
15 x 6 m voor WKK 02 schaal 1/100

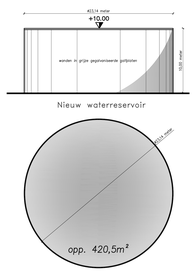

Nieuw waterreservoir – planzicht schaal 1/200

BASISNORMEN BIJLAGE 6: INDUSTRIEGEBOUWEN

Er werd een afwijking gevraagd voor de volgende punten:
3.4. Compartimentswand
5.2. Brandcdetectie, waarschuwing, melding
5.3. Rook- en warmteafvoerinstallatie
5.6. Centrale controle- en bedieningspost
6.2. Spiegelsymmetrie ten opzichte van de perroeslagrens
6.6. Brandgoedrag van daken
7.2. M te leggen weg tot een uitgang
7.3. Breedte van de uitgangen
8.1. Bereikbaarheid en toegankelijkheid

BRANDKLASSE: A

VERORDENING INZAKE HEMELWATERPUTTEN, INFILTRATIEVOORZIENINGEN EN BUFFERZOORZIENINGEN dd. 09-07-13

Nieuwe terreinverharding:

Alle nieuwe terreinverhardingen wateren gravitair af naar de omliggende gronden op eigen terrein waar het water in de bodem kan infiltreren (valt niet onder de verordening).

Nieuwe opslagtanks:

hemelwater water gravitair af naar de omliggende gronden op eigen terrein waar het water in de bodem kan infiltreren (valt niet onder de verordening).

Nieuwe sleufsilo:

De sleufsilo is een ingedeelde Vlarem-rubriek (nuwoedenpslag). De constructie wordt uitgevoerd volgens de VLAREM-voorschriften. De silosappen worden opgevangen in een oterne (valt niet onder de verordening).

Nieuwe horizontale dakoppervlakte:
- loods voor WKK: 80 m²
- nieuwe serres: 37.353 m²
- nieuwe loods (technieken): 579 m²

Voorziene hemelwateropslag: nieuw waterbassin 40.000 m³ en nieuwe opslagtank 4.150 m³

In bijlage werd een nota 'hergebruik regenwater' toegevoegd waarvit blijkt dat, gelet op het grote dagelijkse hergebruik van hemelwater op het bedrijf in combinatie met de grote regenwateropslagcapaciteit, de volledige afwaterende oppervlakte in mindering gebracht mag worden

ALGEMENE OPMERKINGEN
- EPB-vogelgevingen te volgen
- types en dikte van de vermelde isolatiematerialen zijn enkel ter inlichting en dienen voor de start van de werken door de verklaringsgever EPB gecontroleerd te worden terwende te vrdoen aan de individuele U-waarden
- buitenschrijnwerk met bordbreedte > 90cm te voorzien van veiligheidsbeglazing (R- gebonde normering
- rookmelders te voorzien cfr. nieuw Vlaams Decreet.

SBB Agro Bouwadvies Architecten cvba
vertegenwoordigd door Jean-Pierre Van Cauwenberghe, architect

Diestsevest 32 bus 1A , 3000 Leuven
tel. 09/357.12.32 - jp.vancauwenberghe@sbb.be

GEMEENTE: **9850 NEVELE**

AANVRAAG VOOR:
Het uitbreiden van bestaande serres, het oprichten van een nieuw waterreservoir, het oprichten van een loods voor een WKK, het oprichten van een waterbassin, het oprichten van een loods voor meststoffen, + een nieuwe sleufsilo

gelegen: Veldeken (tegenover nr 27+33)
9850 Nevele

gekadastreerd: Nevele, 1ste afd. sectie E, nrs.71,72,78b,85f,92,93,94,98,101.

bouwheer:	aannemer - uitvoerder:
GEMAPA bvba vertegenwoordigd door dhr. M. Lambrecht Veldeken 25b 9850 Nevele tel. 09/371.89.14	
de opdrachtgever	de architect

Schaal:	Datum:	wijzigingen:	
1/100 diverse	06/12/2016	NR	Datum
		A	
		B	
Plannummer:	Dossiernummer:	C	
1/2	EQU-16.008	D	
		E	
		F	
		G	

Plan: grondplan, profiel,gevels van nieuw of te regulariseren gebouwen