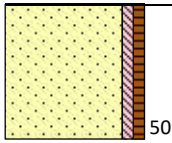


# Statiestraat te Kalmthout

Boring 1 Lb 72-coördinaten: 156976/231424

mv (cm) TAW(m)

0 21,03

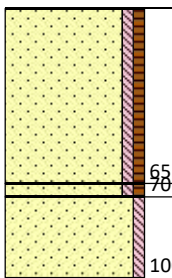


Zand, zeer fijn, zwak siltig, zwak humeus, goed gesorteerd, donkergrijs/bruin, matig baksteenhoudend, kalk, steenkolengruis, gestuit

Boring 2 Lb 72-coördinaten: 157005/231393

mv (cm) TAW(m)

0 20,94



Zand, zeer fijn, zwak siltig, zwak humeus, goed gesorteerd, donkergrijs/bruin, A-horizont

Zand, zeer fijn, zwak siltig, zwak humeus, goed gesorteerd, grijs/bruin, A-horizont, oude cultuurlaag

Zand, zeer fijn, zwak siltig, goed gesorteerd, lichtgeel, matig roesthoudend, cg-horizont, dekszand

Boring 3 Lb 72-coördinaten: 157018/231345

mv (cm) TAW(m)

0 20,59



Zand, zeer fijn, zwak siltig, zwak humeus, goed gesorteerd, donkergrijs/bruin, matig puinhoudend, gestuit

Boring 4 Lb 72-coördinaten: 157021/231302

mv (cm) TAW(m)

0 20,27



Zand, zeer fijn, zwak siltig, zwak humeus, goed gesorteerd, donkergrijs/bruin, matig puinhoudend

Zand, zeer fijn, zwak siltig, goed gesorteerd, wit, sterk puinhoudend, gestuit

## Statiestraat te Kalmthout

Boring 5 Lb 72-coördinaten: 157004/231322

mv (cm) TAW(m)

0 | 20,53



Zand, zeer fijn, zwak siltig, zwak humeus, goed gesorteerd, donkergrijs/bruin, matig puinhoudend, gestuit

Boring 6 Lb 72-coördinaten: 156989/231370






























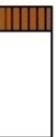






mv (cm) TAW(m)

0 | 20,78



Zand, zeer fijn, zwak siltig, zwak humeus, goed gesorteerd, donkergrijs/bruin matig puinhoudend, gestuit

**Legenda (conform NEN 5104, boorbeschrijvingsnorm van NITG-TNO en ASB)**

<p><b>Zand</b></p>  <p>Zand, zwak siltig</p>  <p>Zand, matig siltig</p>  <p>Zand, sterk siltig</p>  <p>Zand, uiterst siltig</p>  <p>Zand, kleiig</p>	<p><b>Veen</b></p>  <p>Veen, mineraalarm</p>  <p>Veen, zwak kleiig</p>  <p>Veen, sterk kleiig</p>  <p>Veen, zwak zandig</p>  <p>Veen, sterk zandig</p>	<p><b>Grondwater</b></p> <p>gemiddeld hoogste grondwaterstand </p> <p>grondwaterstand </p> <p>gemiddeld laagste grondwaterstand </p>
<p><b>Klei</b></p>  <p>Klei, zwak siltig</p>  <p>Klei, matig siltig</p>  <p>Klei, sterk siltig</p>  <p>Klei, uiterst siltig</p>  <p>Klei, zwak zandig</p>  <p>Klei, matig zandig</p>  <p>Klei, sterk zandig</p>	<p><b>Grind</b></p>  <p>Grind, zwak zandig</p>  <p>Grind, matig zandig</p>  <p>Grind, sterk zandig</p>  <p>Grind, uiterst zandig</p>  <p>Grind, siltig</p>	<p><b>Zandsortering</b></p> <p>goed gesorteerd D60/D10 &lt; 1,8</p> <p>matig gesorteerd D60/D10 1,8 &lt; 3</p> <p>slecht gesorteerd D60/D10 &gt; 3</p>
<p><b>Leem</b></p>  <p>Leem, zwak zandig</p>  <p>Leem, sterk zandig</p>	<p><b>Overige toevoegingen</b></p>  <p>zwak humeus</p>  <p>matig humeus</p>  <p>sterk humeus</p>  <p>zwak grindig</p>  <p>matig grindig</p>  <p>sterk grindig</p>  <p>verstoorde laag</p>	<p><b>Kalkgehalte</b></p> <p>kalkloos geen opbruising, minder dan 0,5% CaCO<sub>3</sub></p> <p>kalkarm hoorbare opbruising, circa 0,5 - 1 à 2% CaCO<sub>3</sub></p> <p>kalkrijk zichtbare opbruising, 1 à 2% CaCO<sub>3</sub></p>
<p><b>Diversen</b></p>  <p>Verharding</p>  <p>Water</p>	<p><b>Begrenzing onderliggende laag</b></p> <p>scherp overgangsgebied &lt; 0,3 cm</p> <p>onscherp overgangsgebied 0,3 - &lt; 3 cm</p> <p>diffuus overgangsgebied 3 cm - &lt; 10 cm</p>	<p><b>Inclusies/archeologische indicatoren</b></p> <p>weinig &lt; 1%</p> <p>matig 1-10%</p> <p>veel &gt; 10%</p>