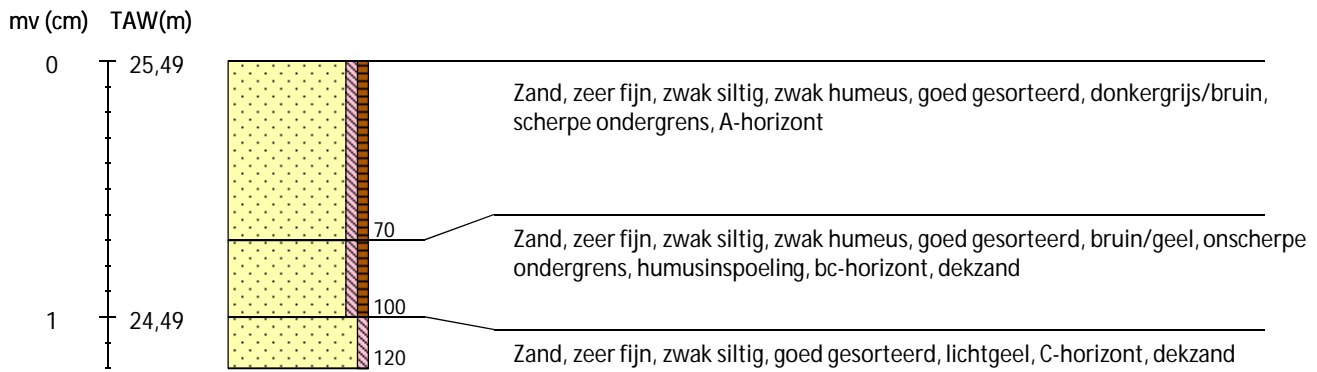
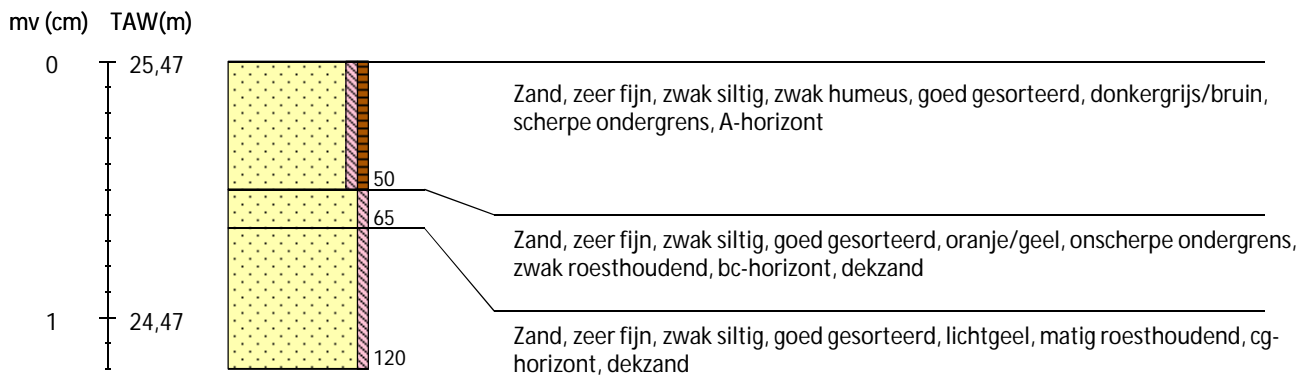


Hannekestraat te Dessel

Boring 1 Lb 72-coördinaten: 201783/214530

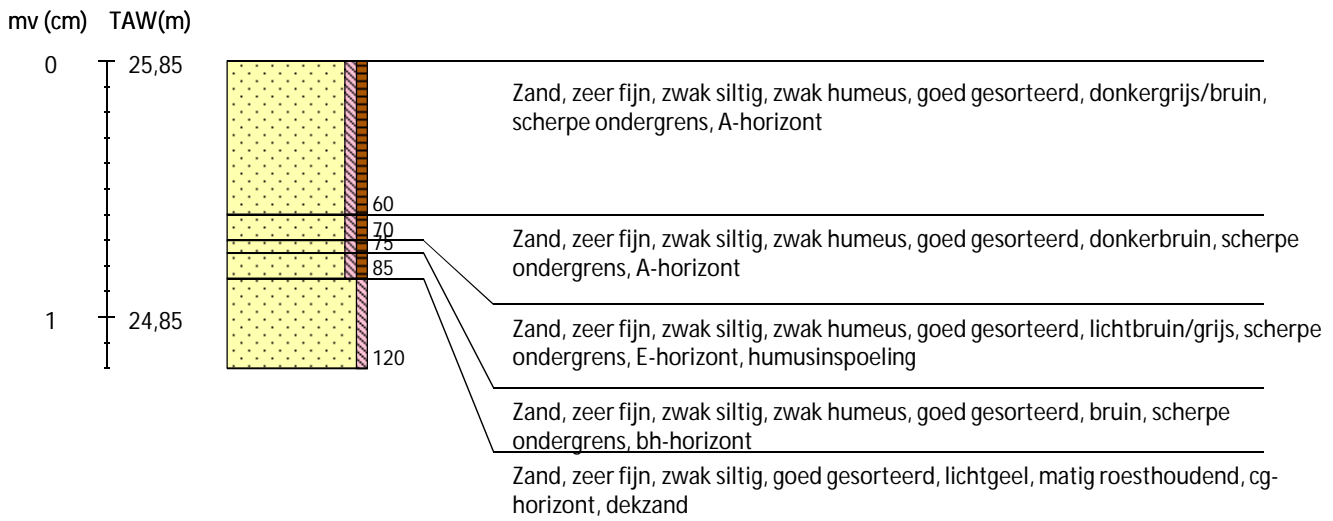


Boring 2 Lb 72-coördinaten: 201728/214519

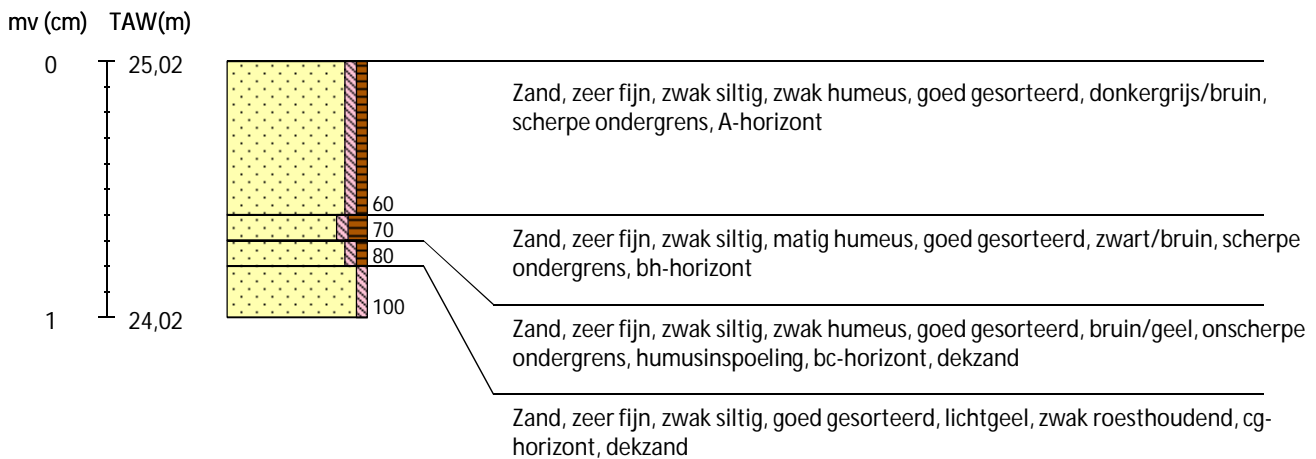


Hannekestraat te Dessel

Boring 3 Lb 72-coördinaten: 201673/214529



Boring 4 Lb 72-coördinaten: 201699/214471


































Hannekestraat te Dessel

Boring 5 Lb 72-coördinaten: 201702/214419



Legenda (conform NEN 5104, boorbeschrijvingsnorm van NITG-TNO en ASB)

<p>Zand</p>  <p>Zand, zwak siltig</p>  <p>Zand, matig siltig</p>  <p>Zand, sterk siltig</p>  <p>Zand, uiterst siltig</p>  <p>Zand, kleiig</p>	<p>Veen</p>  <p>Veen, mineraalarm</p>  <p>Veen, zwak kleiig</p>  <p>Veen, sterk kleiig</p>  <p>Veen, zwak zandig</p>  <p>Veen, sterk zandig</p>	<p>Diversen</p>  <p>Verharding</p>  <p>Water</p>	<p>Zandmediaan</p> <p>uiterst fijn < 105 µm</p> <p>zeer fijn 105 - < 150 µm</p> <p>matig fijn 150 - < 210 µm</p> <p>matig grof 210 - < 300 µm</p> <p>zeer grof 300 - < 420 µm</p> <p>uiterst grof 420 - < 2000 µm</p>	<p>Klei</p>  <p>Klei, zwak siltig</p>  <p>Klei, matig siltig</p>  <p>Klei, sterk siltig</p>  <p>Klei, uiterst siltig</p>  <p>Klei, zwak zandig</p>  <p>Klei, matig zandig</p>  <p>Klei, sterk zandig</p>	<p>Grind</p>  <p>Grind, zwak zandig</p>  <p>Grind, matig zandig</p>  <p>Grind, sterk zandig</p>  <p>Grind, uiterst zandig</p>  <p>Grind, siltig</p>	<p>Zandsortering</p> <p>goed gesorteerd D₆₀/D₁₀ < 1,8</p> <p>matig gesorteerd D₆₀/D₁₀ 1,8 < 3</p> <p>slecht gesorteerd D₆₀/D₁₀ > 3</p>	<p>Kalkgehalte</p> <p>kalkloos geen opbruising</p> <p>kalkarm minder dan 0,5% CaCO₃</p> <p>kalkrijk circa 0,5 - 1 à 2 % CaCO₃</p> <p>zichtbare opbruising, 1 à 2% CaCO₃</p>	<p>Begrenzing onderliggende laag</p> <p>scherp overgangsgebied < 0,3 cm</p> <p>onscherp overgangsgebied 0,3 - < 3 cm</p> <p>diffuus overgangsgebied 3 cm - < 10 cm</p>	<p>Inclusies/archeologische indicatoren</p> <p>weinig < 1%</p> <p>matig 1-10%</p> <p>veel > 10%</p>	<p>Overige toevoegingen</p>  <p>zwak humeus</p>  <p>matig humeus</p>  <p>sterk humeus</p>  <p>zwak grindig</p>  <p>matig grindig</p>  <p>sterk grindig</p>  <p>verstoorde laag</p>
---	---	---	--	--	---	--	---	--	--	---

@ Boorsten | - www.boorsten.nl