

Provincie West-Vlaanderen
Gemeente Anzegem

Kadastrale gegevens:

6°afdeling Vichte, sectie A,
 perceelnummers 230A2, 230Z en deel 230B2.

Verkavelingsvoorstel 6

schaal:1/500

Opgemaakt te Vichte, op 28/04/2017 door:

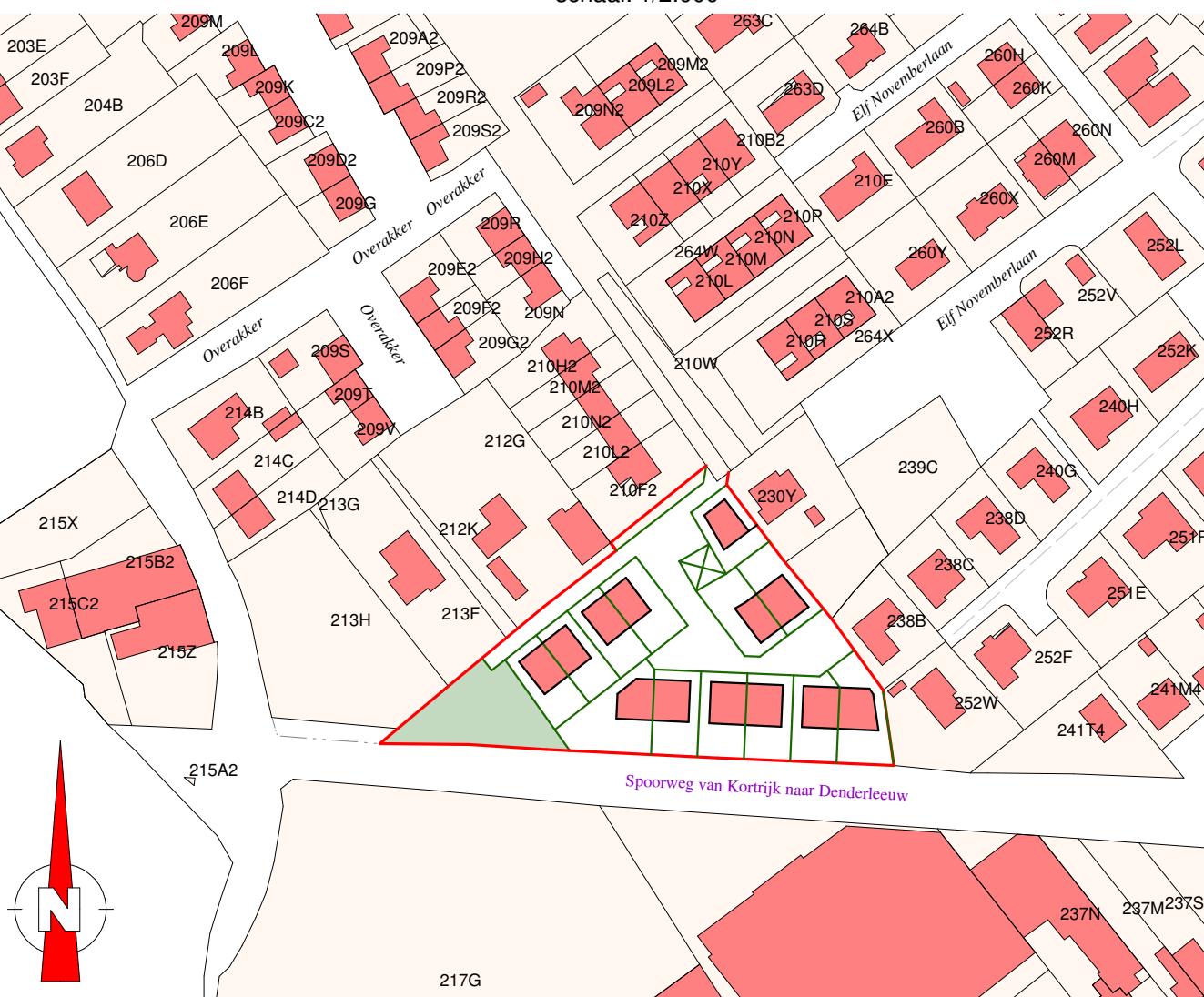
Bart Degezelle









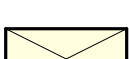

landmeter-expert, beëdigd door de
 Rechtbank van Eerste Aanleg te Kortrijk
 Inschrijvingsnummer: LAN040108

Molendreef 33
 8570 Anzegem-Vichte
 Telefoonnr.: 056/77.45.50.
 E-mail: bart.degezelle@skynet.be

Situatieplan

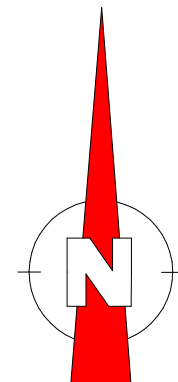
schaal: 1/2.000



-  bouwzone hoofdgebouw
-  voortuinstrook
-  strook voor koeren en hovingen
-  openbare groen- en speelzone
-  openbare wegenis
-  openbare parkeerplaats
-  bouwzone achterliggende berging
-  bouwzone carport
-  private parkeerplaats
-  zone hoogspanningsmast

LEGENDE
 BP=bestaande paal
 NP= nieuwe paal

schaal: 1/500



LEGENDE
 brandkraan
 reflectorpaal
 verkeersteken
 signalisatiepaal
 inspectieput riolering
 verlichtingspaal



Totale te verkavelen oppervlakte= 65a78ca (inclusief openbare groenzone en exclusief waterbuffer RWA)
 Aantal te realiseren woningen= 13 - Dichtheid per hectare: 19,76 woningen/hectare.

