

Zwartwaterweg te Merkplas

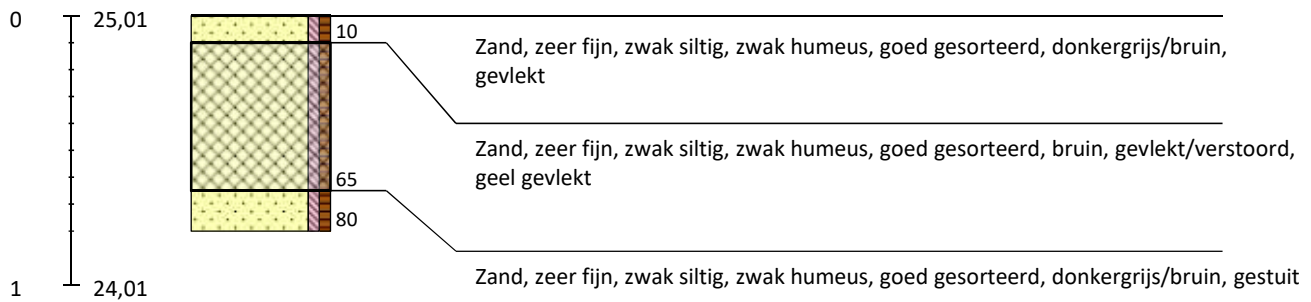
Boring 1 Lb 72-coördinaten: 183452/232071

mv (cm) TAW(m)



Boring 2 Lb 72-coördinaten: 183443/232108

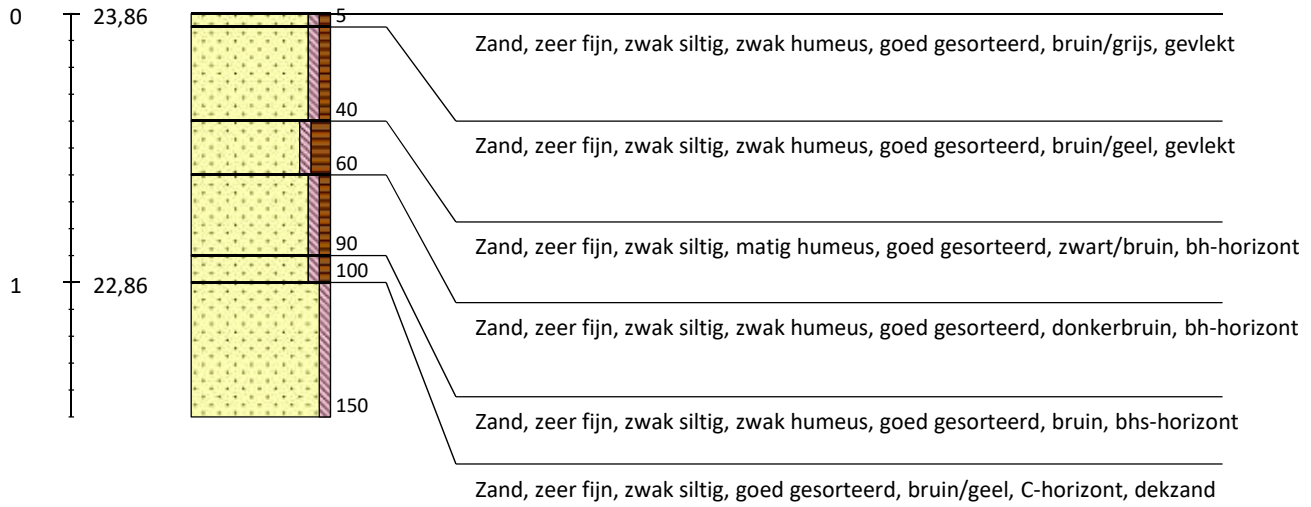
mv (cm) TAW(m)



Zwartwaterweg te Merkplas

Boring 3 Lb 72-coördinaten: 183460/232094

mv (cm) TAW(m)



Boring 4 Lb 72-coördinaten: 183480/232071

mv (cm) TAW(m)
































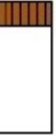






Zwartwaterweg te Merkplas

Boring 5 Lb 72-coördinaten: 183509/232072

mv (cm) TAW(m)



Legenda (conform NEN 5104, boorbeschrijvingsnorm van NITG-TNO en ASB)

<p>Zand</p>  <p>Zand, zwak siltig</p>  <p>Zand, matig siltig</p>  <p>Zand, sterk siltig</p>  <p>Zand, uiterst siltig</p>  <p>Zand, kleiig</p>	<p>Veen</p>  <p>Veen, mineraalarm</p>  <p>Veen, zwak kleiig</p>  <p>Veen, sterk kleiig</p>  <p>Veen, zwak zandig</p>  <p>Veen, sterk zandig</p>	<p>Grondwater</p> <p>gemiddeld hoogste grondwaterstand </p> <p>grondwaterstand </p> <p>gemiddeld laagste grondwaterstand </p>
<p>Klei</p>  <p>Klei, zwak siltig</p>  <p>Klei, matig siltig</p>  <p>Klei, sterk siltig</p>  <p>Klei, uiterst siltig</p>  <p>Klei, zwak zandig</p>  <p>Klei, matig zandig</p>  <p>Klei, sterk zandig</p>	<p>Grind</p>  <p>Grind, zwak zandig</p>  <p>Grind, matig zandig</p>  <p>Grind, sterk zandig</p>  <p>Grind, uiterst zandig</p>  <p>Grind, siltig</p>	<p>Zandsortering</p> <p>goed gesorteerd D60/D10 < 1,8</p> <p>matig gesorteerd D60/D10 1,8 < 3</p> <p>slecht gesorteerd D60/D10 > 3</p>
<p>Leem</p>  <p>Leem, zwak zandig</p>  <p>Leem, sterk zandig</p>	<p>Overige toevoegingen</p>  <p>zwak humeus</p>  <p>matig humeus</p>  <p>sterk humeus</p>  <p>zwak grindig</p>  <p>matig grindig</p>  <p>sterk grindig</p>  <p>verstoorde laag</p>	<p>Begrenzing onderliggende laag</p> <p>scherp overgangsgebied < 0,3 cm</p> <p>onscherp overgangsgebied 0,3 - < 3 cm</p> <p>diffuus overgangsgebied 3 cm - < 10 cm</p>
<p>Diversen</p>  <p>Verharding</p>  <p>Water</p>	<p>Inclusies/archeologische indicatoren</p> <p>weinig < 1%</p> <p>matig 1-10%</p> <p>veel > 10%</p>	<p>Kalkgehalte</p> <p>kalkloos geen opbruising, minder dan 0,5% CaCO₃</p> <p>kalkarm hoorbare opbruising, circa 0,5 - 1 à 2% CaCO₃</p> <p>kalkrijk zichtbare opbruising, 1 à 2% CaCO₃</p>