Functie: Eengezinswoning
Kadastrale gegevens:
Sint-Arnolduslaan 24
8573 ANZEGEM (TIEGEM)
ANZEGEM 5 afd.,/TIEGEM,
sectie A, nr. 883y

Functie: Eengezinswoning
Kadastrale gegevens:
Sint-Arnolduslaan 26
8573 ANZEGEM (TIEGEM)
ANZEGEM 5 afd.,/TIEGEM,
sectie A, nr. 883n

Functie: Braakliggend terrein
Kadastrale gegevens:
Oostdorp
8573 ANZEGEM (TIEGEM)
ANZEGEM 5 afd.,/TIEGEM,
sectie A, nr. 881x2

Functie: Eengezinswoning
Kadastrale gegevens:
Oostdorp 29
8573 ANZEGEM (TIEGEM)
ANZEGEM 5 afd.,/TIEGEM,
sectie A, nr. 883z

Functie: Braakliggend terrein
Kadastrale gegevens:
Oostdorp
8573 ANZEGEM (TIEGEM)
ANZEGEM 5 afd.,/TIEGEM,
sectie A, nr. 883t

Functie: Braakliggend terrein
Kadastrale gegevens:
Oostdorp
8573 ANZEGEM (TIEGEM)
ANZEGEM 5 afd.,/TIEGEM,
sectie A, nr. 883s

Functie: Braakliggend terrein
Kadastrale gegevens:
Sint-Arnolduslaan
8573 ANZEGEM (TIEGEM)
ANZEGEM 5 afd.,/TIEGEM,
sectie A, nr. 883x

Functie: Braakliggend terrein
Kadastrale gegevens:
Sint-Arnolduslaan
8573 ANZEGEM (TIEGEM)
ANZEGEM 5 afd.,/TIEGEM,
sectie A, nr. 883m

Functie: Eengezinswoning
Kadastrale gegevens:
Sint-Arnolduslaan
8573 ANZEGEM (TIEGEM)
ANZEGEM 5 afd.,/TIEGEM,
sectie A, nr. 883w

Functie: Eengezinswoning
Kadastrale gegevens:
Sint-Arnolduslaan 34
8573 ANZEGEM (TIEGEM)
ANZEGEM 5 afd.,/TIEGEM,
sectie A, nr. 881y2

Functie: Eengezinswoning
Kadastrale gegevens:
Oostdorp 33
8573 ANZEGEM (TIEGEM)
ANZEGEM 5 afd.,/TIEGEM,
sectie A, nr. 881m3

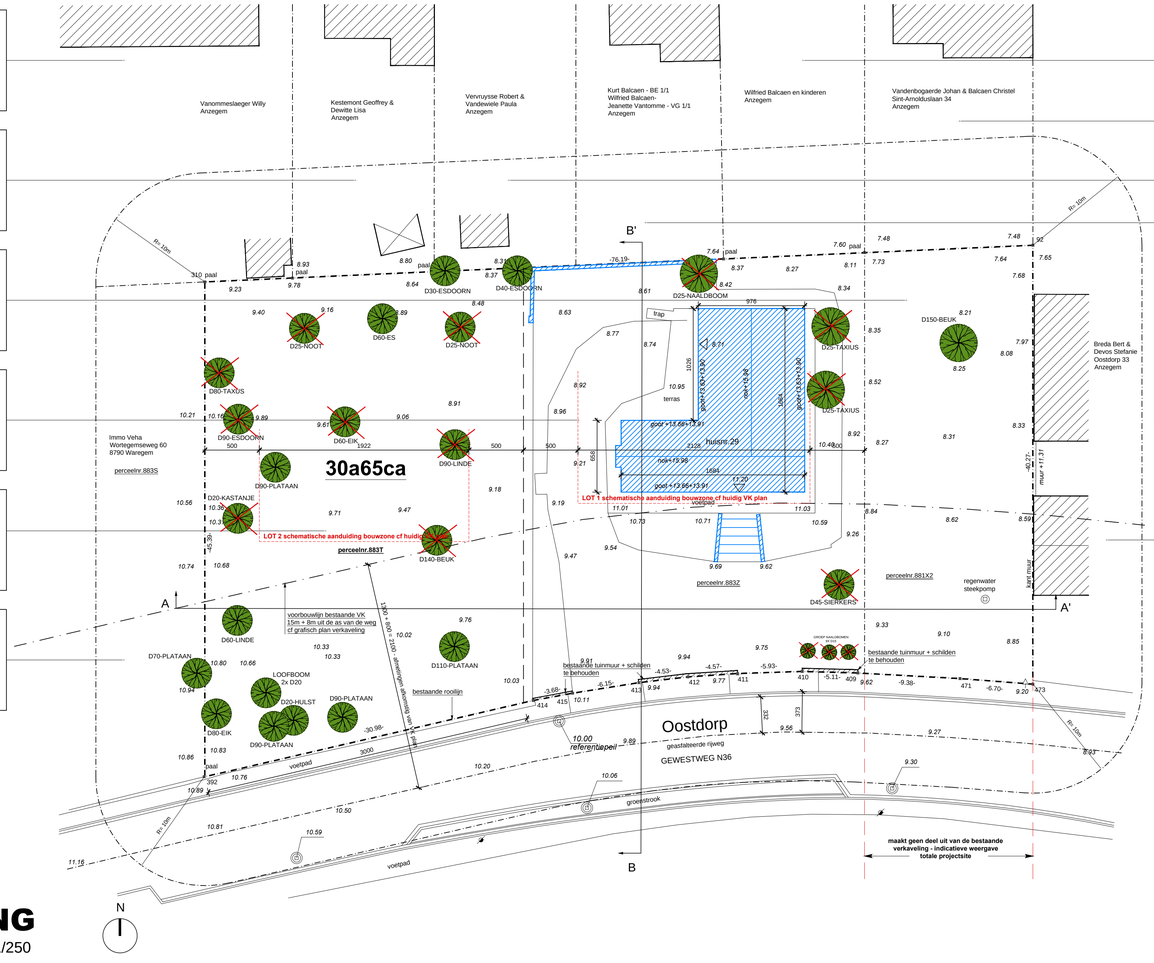

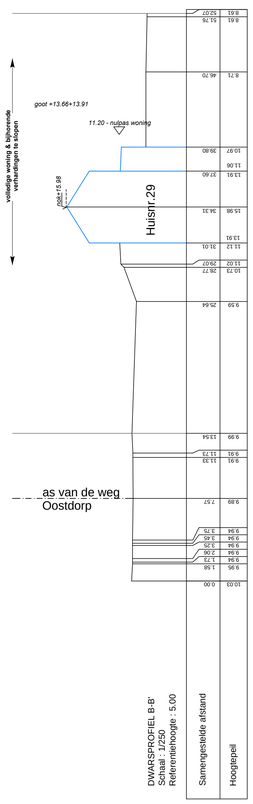

PLAN
INPLANTING
BESTAANDE SITUATIE 1/250

Boomsoort met diameter in cm en gemeten op 1,5m hoogte.
Lokale hoogtemeting in blauwe kleur met als referentievlak +10.00= bovenkant inspectieput in rijweg (in rode kleur aangeduid).

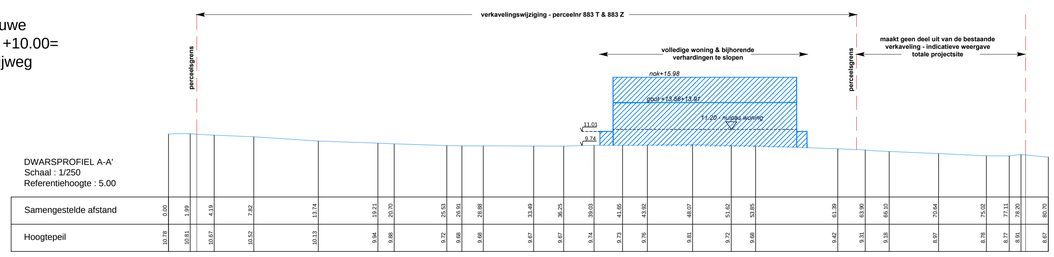

bestaand terreinprofiel

SNEDE
TERREINPROFIEL AA'
NIEUWE SITUATIE 1/250

BEREKENING
VOLUME
TE SLOPEN BEBOUWING

1/ gelijkvloers: 211m2 * 3,71m (hoogte)= 782,81m3
2a/ hellend dak (parallel met straat): (6,58m*2,07m) *0,5 = 6,8m2 (opp. top helelnd dak * 17,33m (lengte)= 118,02m3
2b/ hellend dak (haaks met straat): (9,76m*2,07m) *0,5 = 10,10m2 (opp. top helelnd dak * 10,26m (lengte)= 103,64m3
3/ sokkel : 311m2 * 1,27 (hoogte)= 394,9m3

TOTAAL VOLUME: 1399,37m3

CAS
consulting architectuur stedenbouw

7 december 2017

VERKAVELINGSWIJZIGING (wijziging bouwzones / voorschriften) / ROOIEN BOMEN / SLOPEN BESTAANDE WONING

VERKAVELINGSWIJZIGING 1701 ANZE

BOUWHEER

A.A.B.S nv (ABS bouwteam)
Schoonzichtstraat 33
9051 SINT-DENIJS-WESTREM

PLAN 1/250, tenzij anders vermeld

inplantingsplan bestaande situatie
terreinprofiel aa' & bb' bestaande situatie

BOUWPLAATS

Oostdorp 29
9000 GENT
provincie West-Vlaanderen
ANZEGEM 5de Afd. TIEGEM/
Sie A, 883t / 883z

LEGENDE

bestaande bomen te behouden - vermelding diam.
bestaande bomen te rooien - vermelding diam.
bestaande bebouwing te slopen
schematische aanduiding bouwzone cf huidig VK plan

ARCHITECT

CAS architecten
Dhr. Pieter-Jan Leenknecht
Vaderlandstraat 112
9000 GENT
T 09 227 06 37
MAIL hello@cas-architecten.be