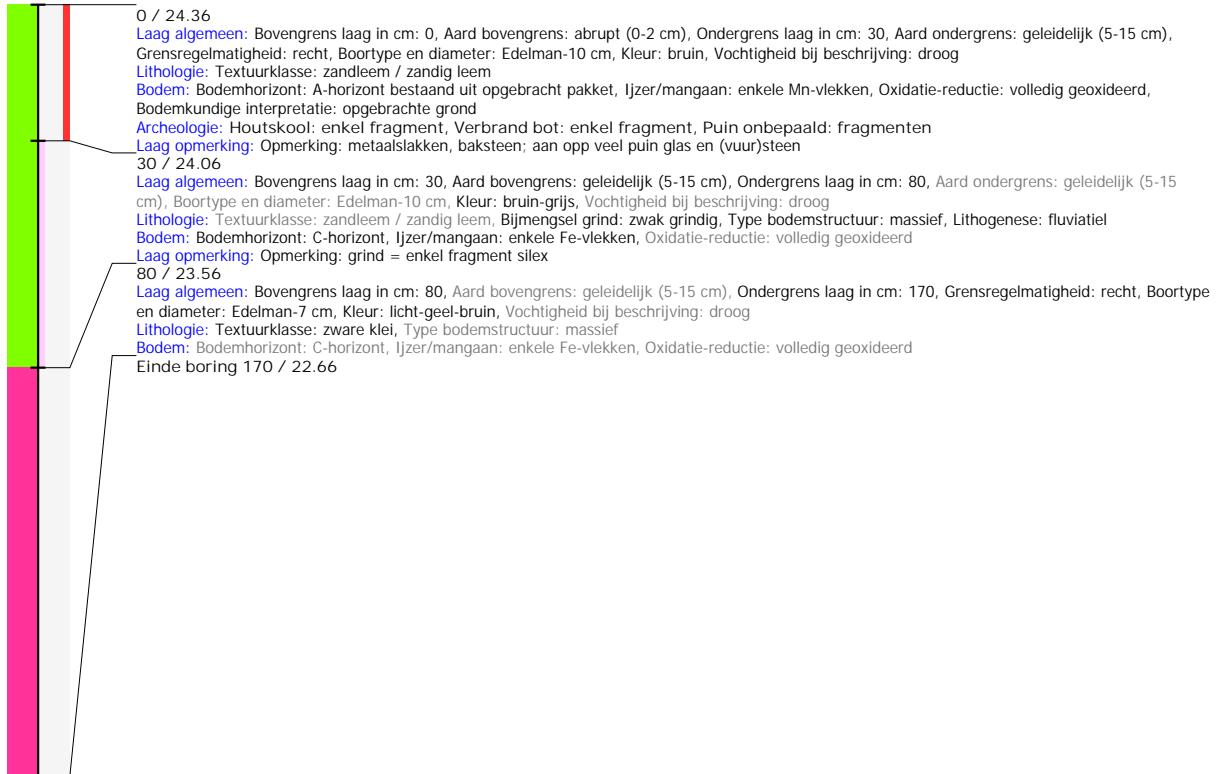


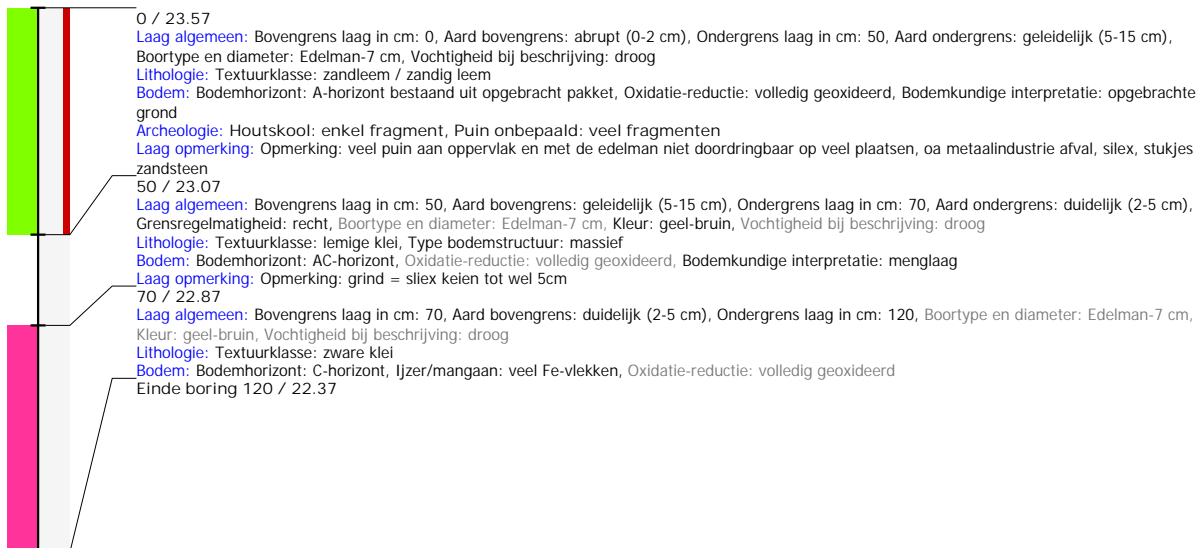
## Boring: POPO01\_1

**Kop algemeen:** Projectcode: POPO01, Boornummer: 1, Beschrijver(s): FP, Datum: 28-07-2017, Doel boring: landschappelijk booronderzoek, Weersomstandigheden: bewolkt, Boortechniek: handboring, Einddiepte boring in cm: 170  
**Coördinaten:** X-coördinaat in meters: 34049.91, Y-coördinaat in meters: 173174.01, Precisie coördinaat: 1000 m, Coördinaatsysteem / epsg: Lambert 1972 (BE), Hoogte maaiveld in meters: 24.36, Referentievlak hoogte: Tweede Algemene Waterpas  
**Plaats:** Provincie: West-Vlaanderen, Gemeente: Poperinge, Uitvoerder: RAAP België  
**Bodemclassificatie:** Profielontwikkeling: zonder profielontwikkeling



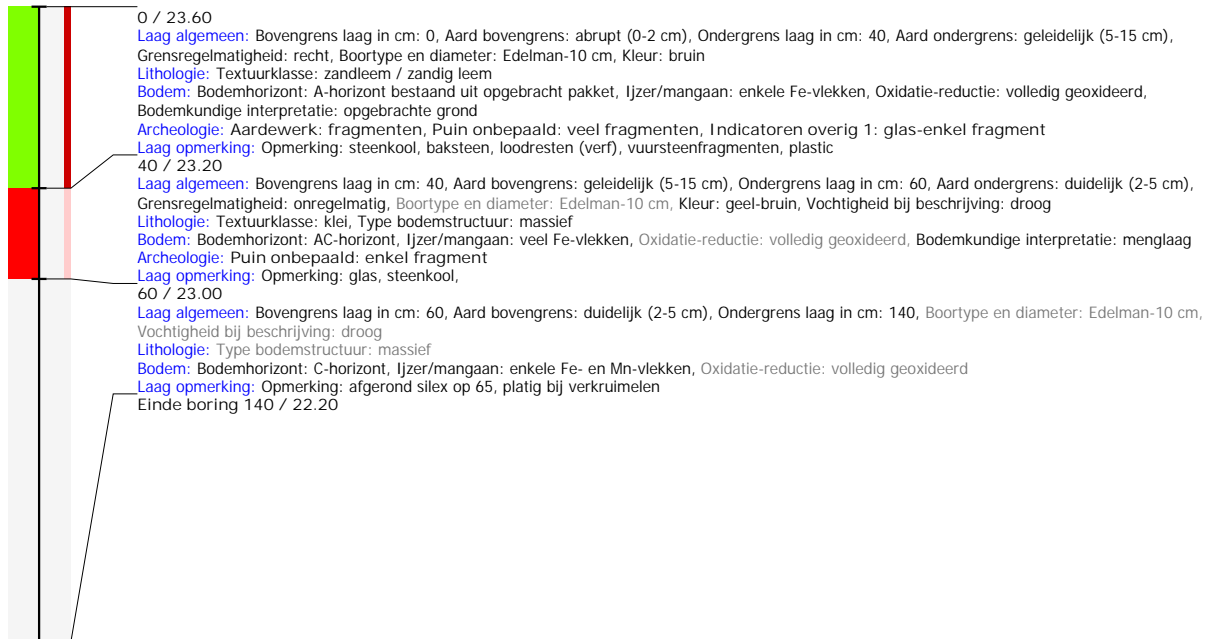
## Boring: POPO01\_2

**Kop algemeen:** Projectcode: POPO01, Boornummer: 2, Beschrijver(s): FP, Datum: 28-07-2017, Doel boring: landschappelijk booronderzoek, Weersomstandigheden: bewolkt, Boortechniek: handboring, Einddiepte boring in cm: 120  
**Coördinaten:** X-coördinaat in meters: 34037.47, Y-coördinaat in meters: 173156.41, Precisie coördinaat: -9, Coördinaatsysteem / epsg: Lambert 1972 (BE), Hoogte maaiveld in meters: 23.57, Referentievlak hoogte: Tweede Algemene Waterpas, Bepalingsmethode maaiveldhoogte: ?  
**Plaats:** Provincie: West-Vlaanderen, Gemeente: Poperinge, Oprachtgever: ?, Uitvoerder: RAAP België  
**Bodemclassificatie:** Drainage-droogheid: ?, Drainage-mate van gley: ?, Textuur: ?, Profielontwikkeling: zonder profielontwikkeling



## Boring: POPO01\_3

**Kop algemeen:** Projectcode: POPO01, Boornummer: 3, Beschrijver(s): FP, Datum: 28-07-2017, Doel boring: landschappelijk booronderzoek, Weersomstandigheden: bewolkt, Boortechniek: handboring, Einddiepte boring in cm: 140  
**Coördinaten:** X-coördinaat in meters: 34062.45, Y-coördinaat in meters: 173156.46, Precisie coördinaat: -9, Coördinaatsysteem / epsg: Lambert 1972 (BE), Hoogte maaiveld in meters: 23.6, Referentievlak hoogte: Tweede Algemene Waterpas, Bepalingsmethode maaiveldhoogte: ?  
**Plaats:** Provincie: West-Vlaanderen, Gemeente: Poperinge, Opdrachtgever: ?, Uitvoerder: RAAP België  
**Bodemclassificatie:** Drainage-droogheid: ?, Drainage-mate van gley: ?, Textuur: ?, Profielontwikkeling: zonder profielontwikkeling



## Boring: POPO01\_4

**Kop algemeen:** Projectcode: POPO01, Boornummer: 4, Beschrijver(s): FP, Datum: 28-07-2017, Doel boring: landschappelijk booronderzoek, Weersomstandigheden: bewolkt, Boortechniek: handboring, Einddiepte boring in cm: 200  
**Coördinaten:** X-coördinaat in meters: 34049.96, Y-coördinaat in meters: 173138.83, Precisie coördinaat: -9, Coördinaatsysteem / epsg: Lambert 1972 (BE), Hoogte maaiveld in meters: 22.58, Referentievlak hoogte: Tweede Algemene Waterpas, Bepalingsmethode maaiveldhoogte: ?  
**Plaats:** Provincie: West-Vlaanderen, Gemeente: Poperinge, Opdrachtgever: ?, Uitvoerder: RAAP België  
**Bodemclassificatie:** Drainage-droogheid: ?, Drainage-mate van gley: ?, Textuur: ?, Profielontwikkeling: zonder profielontwikkeling

