




ontworpen toestand 2

Hoeilaart

Palokerstraat - Waversesteenweg

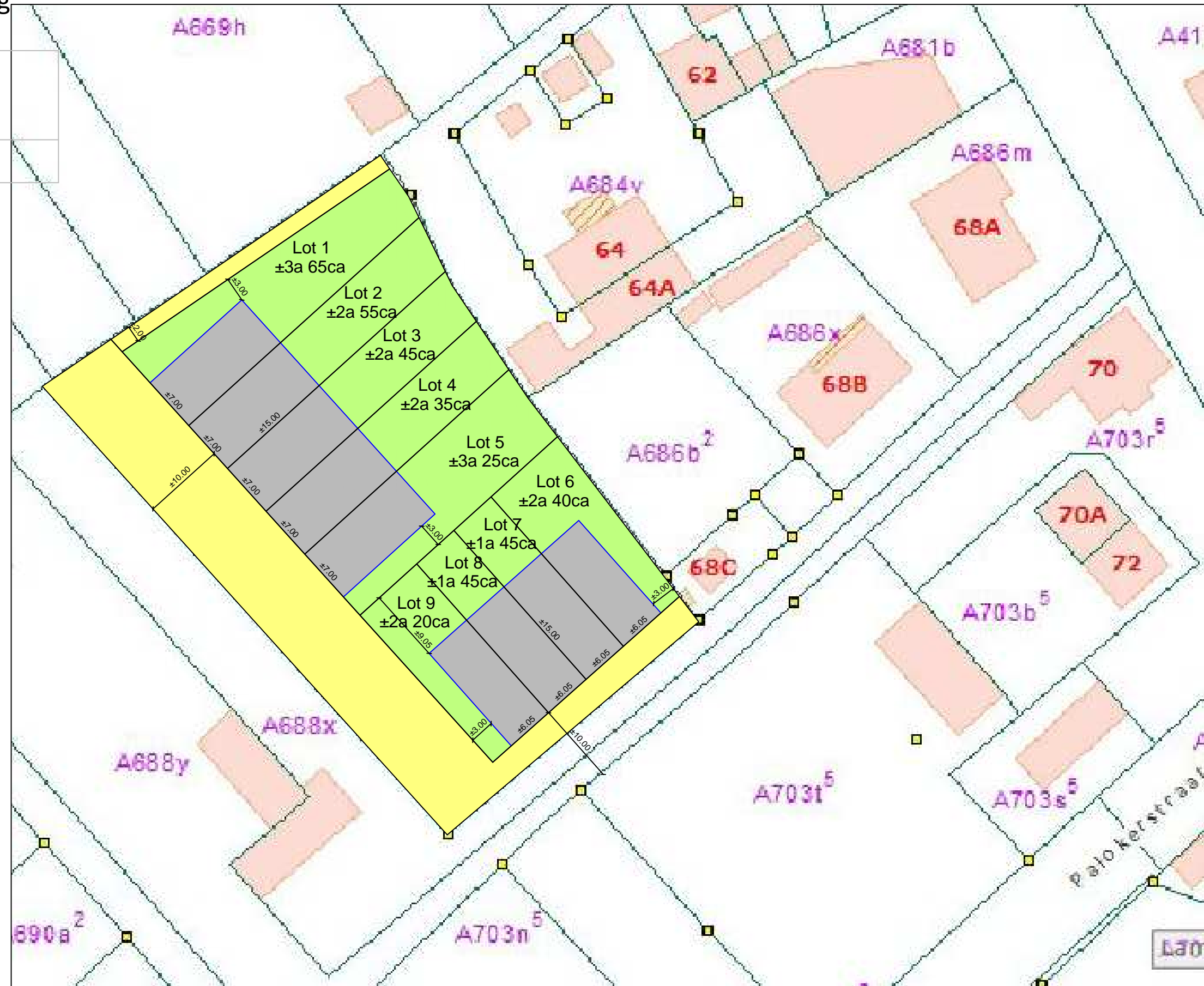

1e afd, sectie A, nrs. 688s

-  perceel
-  inplantingszone gebouwen
-  over te dragen aan openbaar domein

Intop Experts bv BVBA. - Beëdigde landmeters-experten

Dit ontwerpplan werd grafisch ingetekend o.b.v. kadastrale gegevens. De verdeling van de loten, oppervlaktes en afmetingen zijn slechts bij benadering correct.
De definitieve opmetingen zullen uitgevoerd worden door de gevolmachtigde landmeter.
Enkel het proces-verbaal van opmeting & afpaling mag gebruikt worden voor het verlijden van de eigendomsakten, en waarborgt zowel de oppervlaktes, afmetingen als grenslijnen.

Schaal
1/500



REF: 44136

09/12/2016

INTOP
LANDMETERS

VERELST
GRONDEN