ARON bvba
Archeologisch Projectbureau

RAPPORT 572

Archeologienota
Borgloon, Boeshovenweg
Bouw van een verpakkingsloods

Bijlagen

Hanne De Langhe & Petra Driesen
Februari 2018

BIJLAGEN

Bijlage 1: Kadasterplan
Bijlage 2: Afbeeldingenlijst
Bijlage 3: Inplantingsplan
Bijlage 4: Ontwerpplannen
Bijlage 5: Funderingsplan
Bijlage 6: Snedes
Bijlage 7: Terreinprofiel
Bijlage 8: Overzichtsplan archeologisch proefsleuvenonderzoek 2016
Bijlage 9: Detailplan archeologisch proefsleuvenonderzoek 2016

ARON bvba
Archeologisch projectbureau
Neremweg 110 - 3700 Tongeren

Site: Borgloon, Boeshovenweg
Projectnr ARON: BO-18-BO
Projectcode onderzoek: 2018B69

Bron: QGIS/Geopunt 07/02/2018
Digitaal plan, aanmaakschaal 1:2500

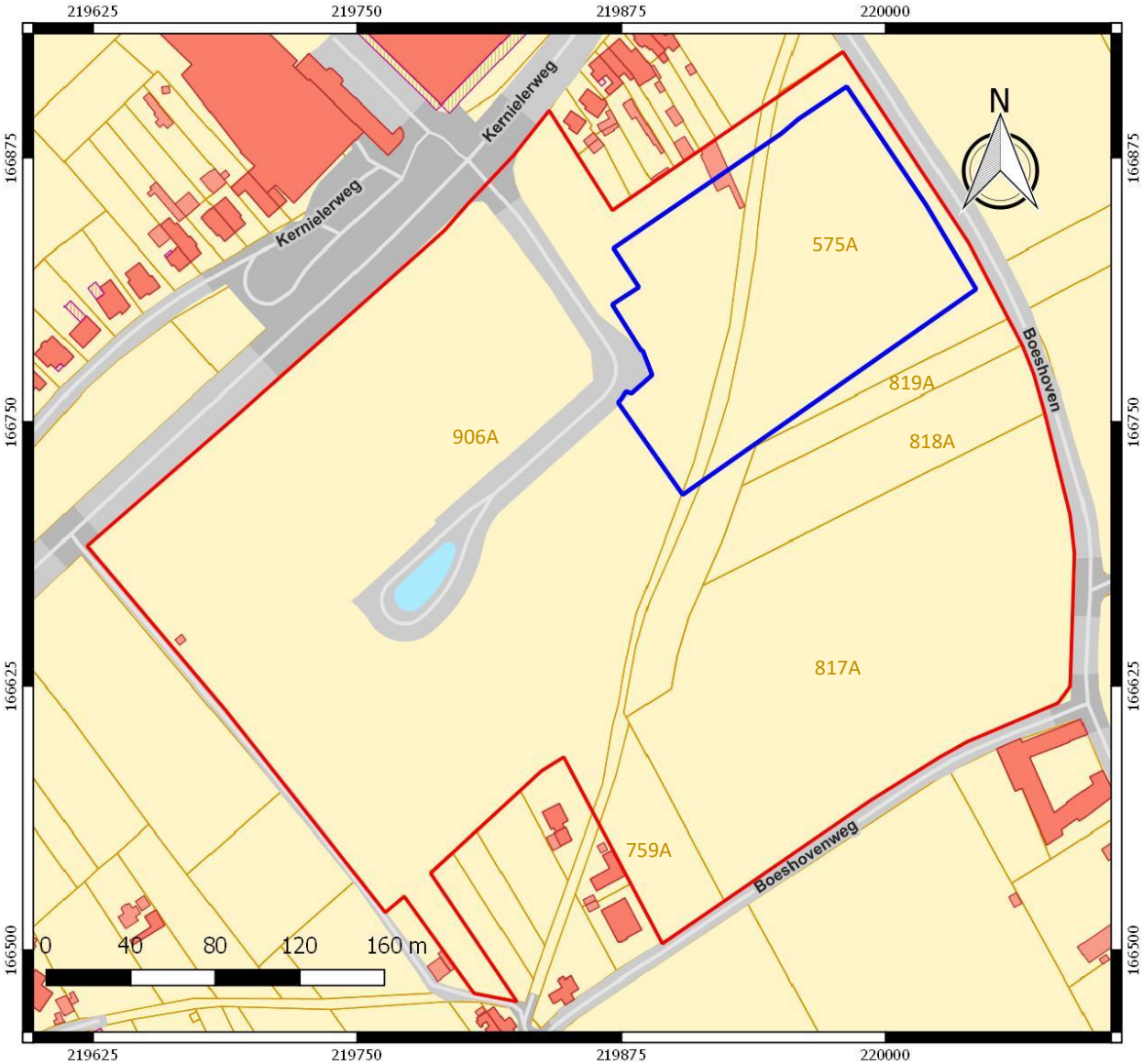

Nr	Type	Soort	Onderwerp	Aanmaakschaal	Aanmaakwijze	Aanmaakdatum	Opmerking
1	Plan	Kadasterplan	Locatie onderzoeksterrein	1:2500	Digitaal (Qgis/Geopunt)	7/02/2018	zie bijlage 1
2	Kaart	Topografische kaart	Locatie onderzoeksterrein	1:5000	Digitaal (Qgis/Dov.vlaanderen.be)	7/02/2018	/
3	Plan	Ontwerpplan	Ontworpen toestand (OT)	1:200	Digitaal (Ar-Te)	7/02/2018	zie bijlage 4
4	Foto	Orthofoto	Locatie onderzoeksterrein	1:1500	Digitaal (Qgis/Geopunt)	7/02/2018	/
5	Foto	Zicht terrein	Uit het westen	/	Digitaal (Ar-Te)	onbekend	/
6	Kaart	CAI	CAI locaties	1.5000	Digitaal (Qgis/Geo.onroerenderfgoed.be)	7/02/2018	/
7	Plan	Proefsleuvenplan en sporenplan	Archeologisch onderzoek 2016	1.1000	Digitaal (ARON ACAD)	7/02/2018	zie bijlage 7
8	Foto	Coupefoto	S4	/	Digitaal (ARON)	22/06/2016	/
	Plan	Inplantingsplan	OT	1:200	Digitaal (Ar-Te)	7/02/2018	zie bijlage 3
9	Plan	Grondplan	OT	1:200	Digitaal (Ar-Te)	7/02/2018	zie bijlage 4
10	Plan	Funderingsplan	OT	1:100	Digitaal (Ar-Te)	7/02/2018	zie bijlage 5
11	Plan	Snedes	OT	1:100	Digitaal (Ar-Te)	7/02/2018	zie bijlage 6
12	Plan	Terreinprofiel	OT	1:200	Digitaal (Ar-Te)	7/02/2018	zie bijlage 7
13	Plan	Proefsleuvenplan en sporenplan	Archeologisch onderzoek 2016	1.800	Digitaal (ARON ACAD)	6/02/2018	zie bijlage 8
14	Plan	Proefsleuvenplan en sporenplan	Archeologisch onderzoek 2016	1.1600	Digitaal (ARON ACAD)	6/02/2018	zie bijlage 9

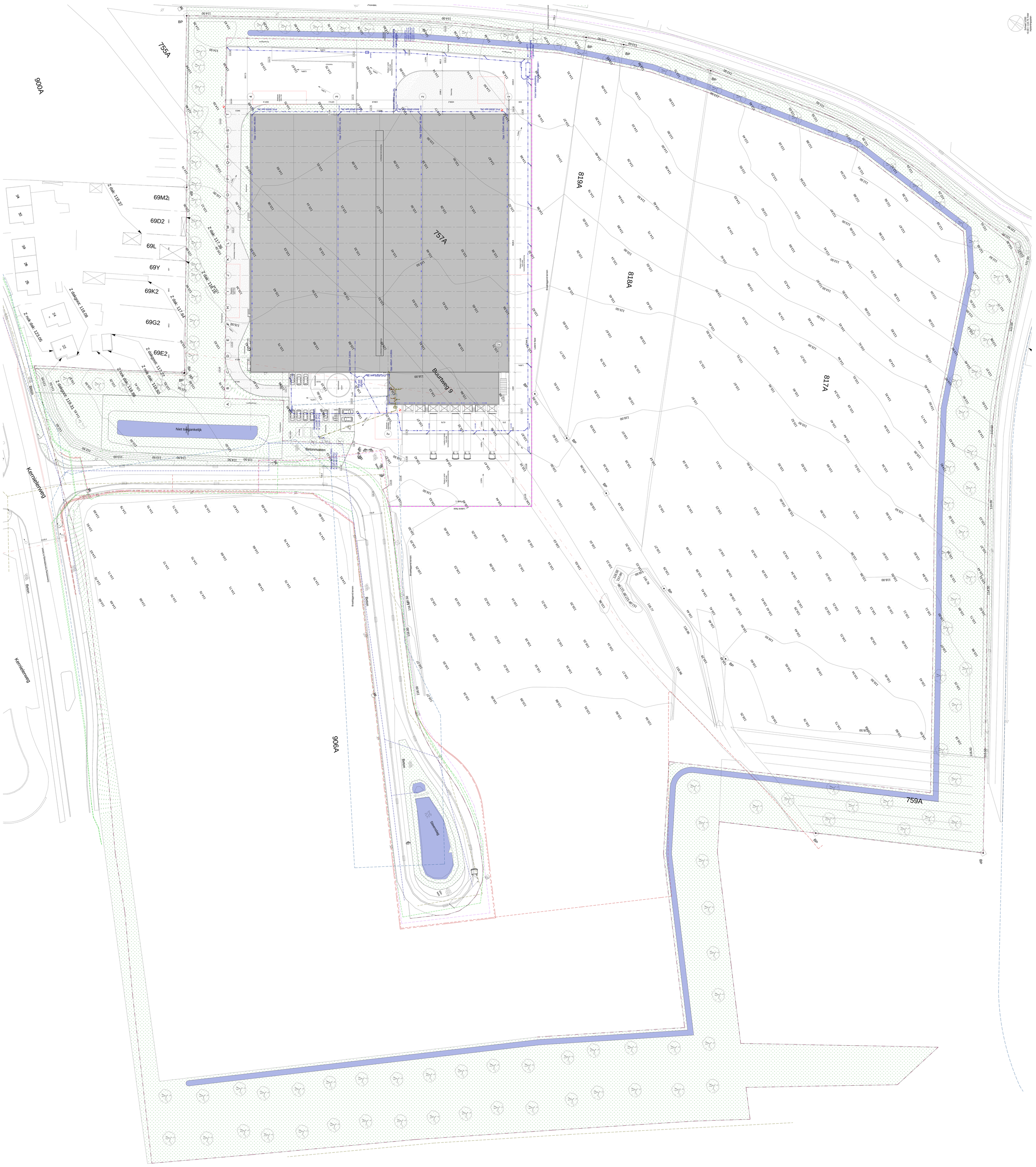
Buurtweg 9
757A
759A
755A
817A
818A
819A
906A
900A
69M2
69D2
69L
69Y
69K2
69G2
69E2
Niet toegankelijk
Betonmatten
Kernieleweg
Beton
Steenslag
Asfalt

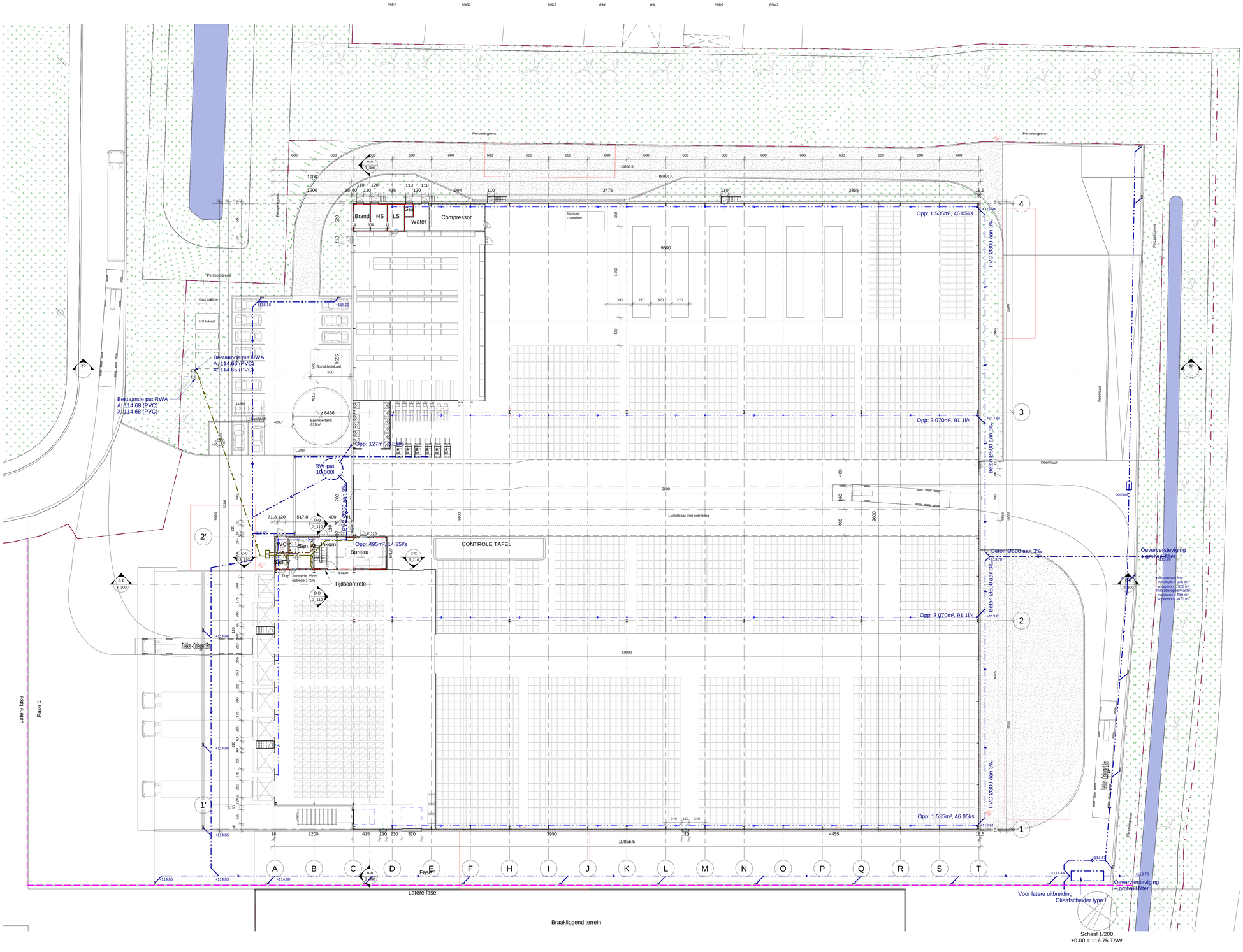
Perceelgrens
Brand
HS
LS
Gas
Water
Compressor
Kantoor container
Opp: 1 535m², 46.05l/s
Opp: 3 070m², 91.1l/s
Opp: 127m², 2.8l/s
Opp: 495m², 14.85l/s
PVC Ø300 aan 3‰
Beton Ø500 aan 3‰
Beton Ø600 aan 3‰
Bestaande put DWA
A: 114.65 (PVC)
X: 114.65 (PVC)
Bestaande put RWA
A: 114.68 (PVC)
X: 114.68 (PVC)
RW-put
10.000l
Gas cabine
HS lokaal
Sprinklerlokaal
Sprinklertank
610m³
Luifel
Keermuur
Lichtstraat met ontroking
CONTROLE TAFEL
WC
San
Inkom
Bureau
Tijdscontrole
Oeverversteviging
grofvuil filter
Voor latere uitbreiding
Olieafscheider type I
Latere fase
Fase 1
Braakliggend terrein
Schaal 1/200
+0.00 = 116.75 TAW

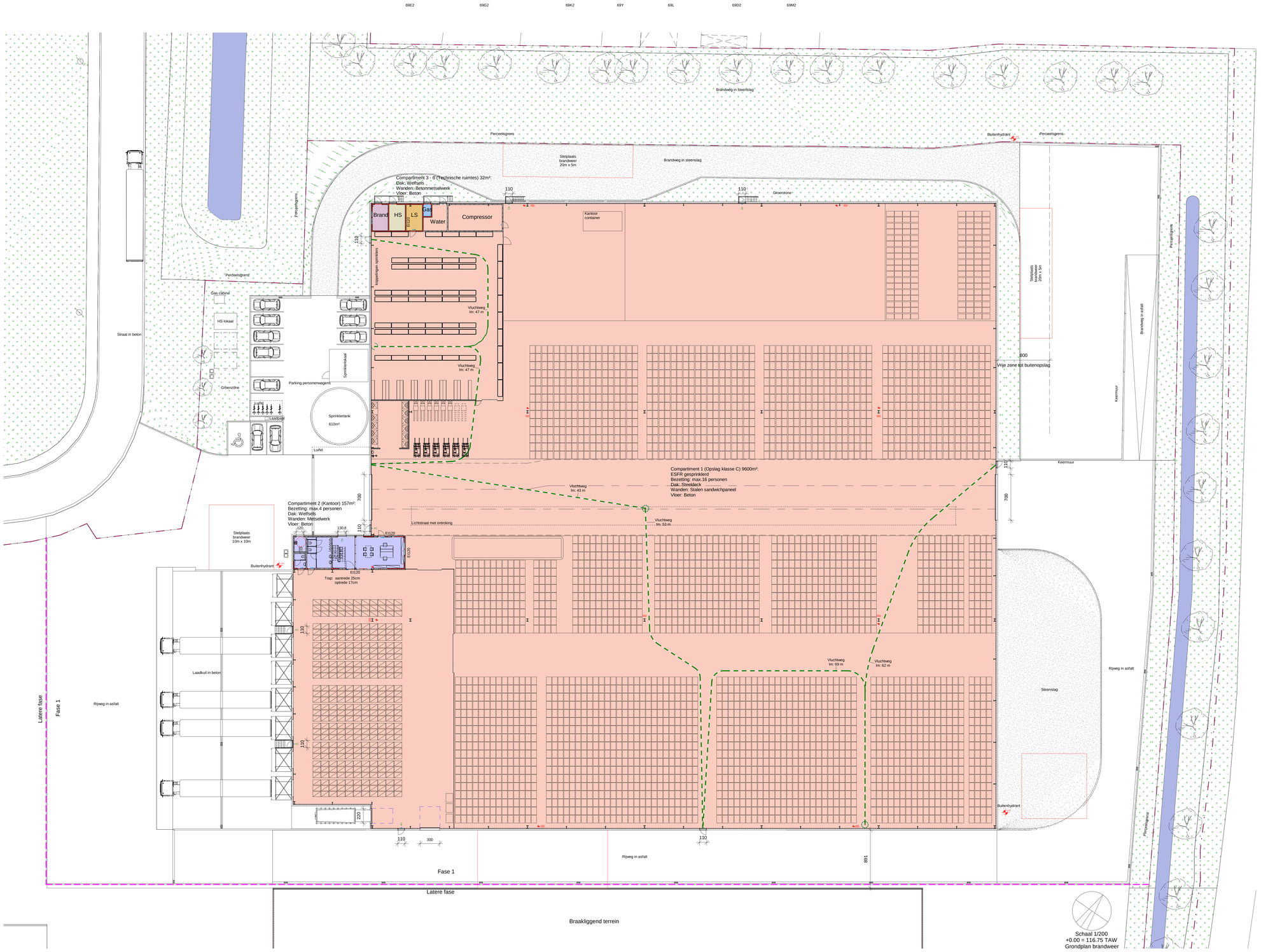
66E2
69G2
69K2
69Y
69L
69O2
69M2
Brandweg in steenslag
Perceelsgrens
Buitenhydrant
Stelplaats brandweer 20m x 5m
Compartiment 3 - 6 (Technische ruimtes) 32m²:
Dak: Welfsels
Wanden: Betonmetselwerk
Vloer: Beton
110
Groenzone
Brand
HS
LS
Sik
Water
Compressor
Kantoor container
Toepassingen sprinklers
Vluchtweg lm: 47 m
Vluchtweg lm: 47 m
Stelplaats brandweer 20m x 5m
800
Vrije zone tot buitenopslag
Keermuur
Brandweg in asfalt
Perceelsgrens
Perceelsgrens
Straat in beton
Gas cabine
HS lokaal
Grbenzone
Parking personenwagens
Sprinklerlokaal
Sprinklertank 610m³
Laadpaal
Luifel
Compartiment 1 (Opslag klasse C) 9600m²:
ESFR gesprinkleerd
Bezetting: max.16 personen
Dak: Steeldeck
Wanden: Stalen sandwichpaneel
Vloer: Beton
Vluchtweg lm: 43 m
Vluchtweg lm: 53 m
Lichtstraat met ontroking
700
Compartiment 2 (Kantoor) 157m²:
Bezetting: max.4 personen
Dak: Welfsels
Wanden: Metselwerk
Vloer: Beton
120
130,8
EI120
Stelplaats brandweer 10m x 10m
Buitenhydrant
Trap: aantrede 25cm
optrede 17cm
Laadkuil in beton
Vluchtweg lm: 69 m
Vluchtweg lm: 62 m
Steenslag
Rijweg in asfalt
Buitenhydrant
220
300
891
Latere fase
Fase 1
Rijweg in asfalt
Fase 1
Latere fase
Braakliggend terrein
Schaal 1/200
+0,00 = 116.75 TAW
Grondplan brandweer

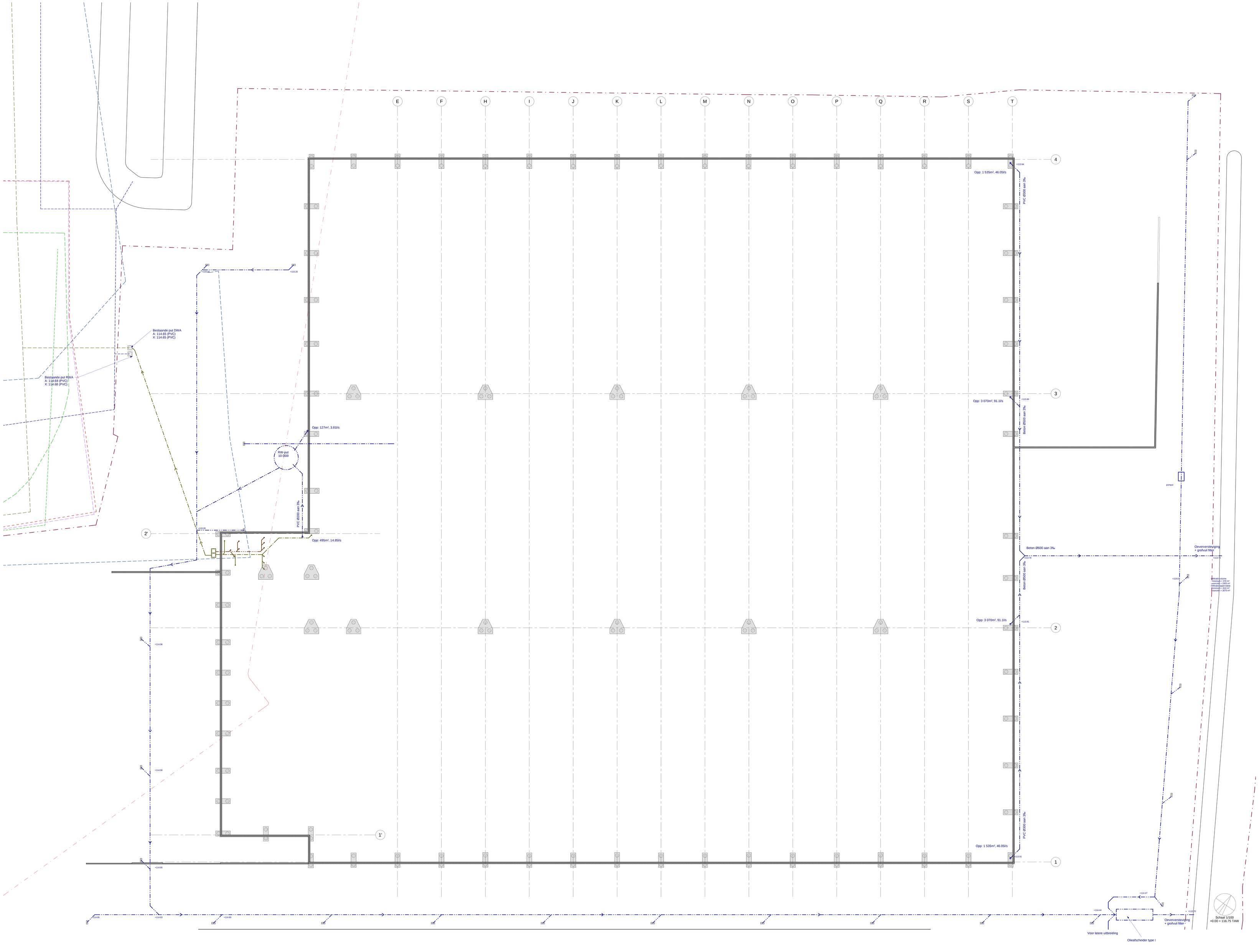
E
F
H
I
J
K
L
M
N
O
P
Q
R
S
T
4
3
2
2'
1'
1
Opp: 1 535m², 46.05l/s
Opp: 3 070m², 91.11l/s
Opp: 3 070m², 91.11l/s
Opp: 1 535m², 46.05l/s
PVC Ø300 aan 3%
Beton Ø600 aan 3%
Beton Ø600 aan 3%
PVC Ø300 aan 3%
Beton Ø600 aan 3%
Opp: 127m², 3.81l/s
RW-put
10 000l
Opp: 495m², 14.85l/s
PVC Ø300 aan 3%
Bestaande put DWA
X: 114.65 (PVC)
X: 114.65 (PVC)
Bestaande put RWA
X: 114.68 (PVC)
X: 114.68 (PVC)
pompput
Oeverversteviging
+ grofvuil filter
Oeverversteviging
+ grofvuil filter
Voor latere uitbreiding
Oleafscheider type I
Schaal 1/100
+0.00 = 116.75 TAW

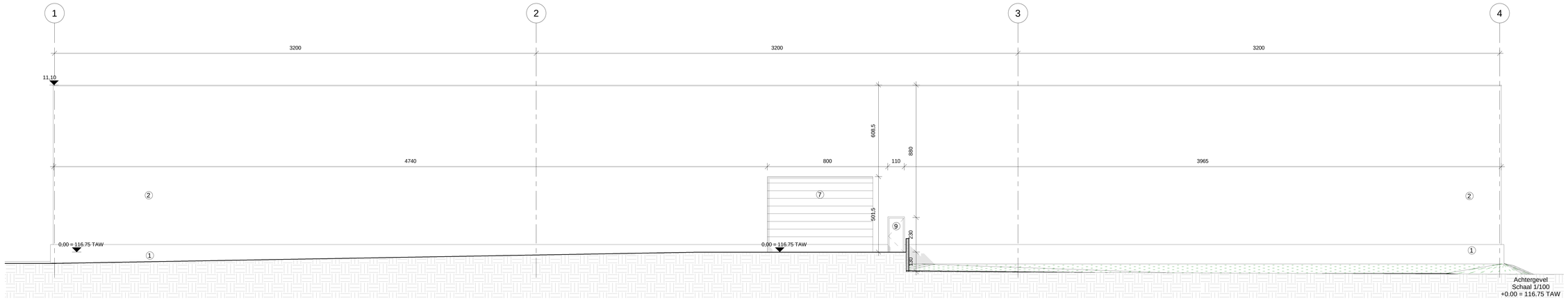
1
2
3
4
3200
3200
3200
11.10
686.5
880
4740
800
110
3965
501.5
230
150
0,00 = 116.75 TAW
0,00 = 116.75 TAW
Achtergevel
Schaal 1/100
+0.00 = 116.75 TAW

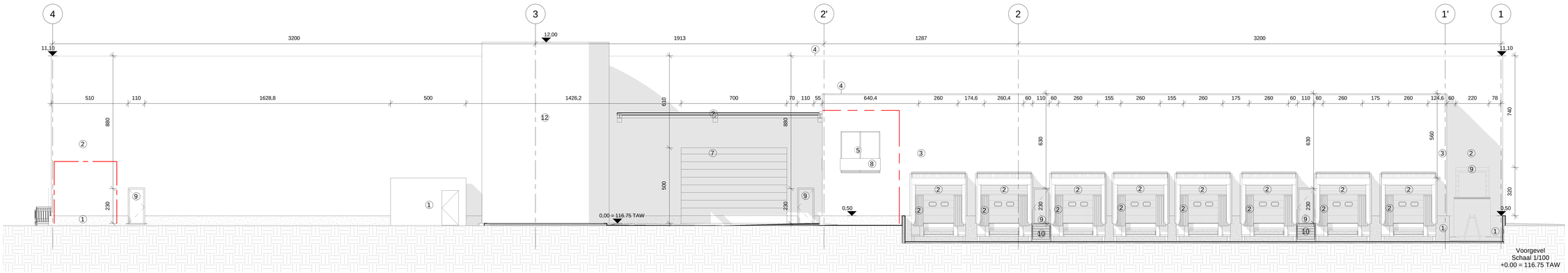
4
3
2'
2
1'
1
3200
1913
1287
3200
11.10
12.00
11.10
510
110
1628,8
500
1426,2
610
700
70
110
55
640,4
260
174,6
260,4
60
110
60
260
155
260
155
260
175
260
60
110
60
260
175
260
124,6
60
220
78
880
230
500
860
230
630
630
560
740
320
0.50
0.50
0,00 = 116.75 TAW
Voorgevel
Schaal 1/100
+0.00 = 116.75 TAW

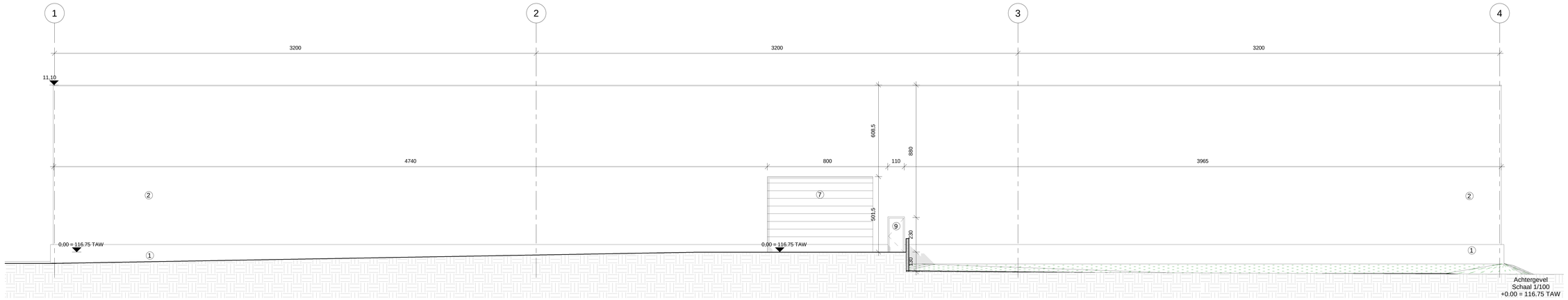
1
2
3
4
3200
3200
3200
11.10
686.5
880
4740
800
110
3965
501.5
230
150
0,00 = 116.75 TAW
0,00 = 116.75 TAW
Achtergevel
Schaal 1/100
+0.00 = 116.75 TAW

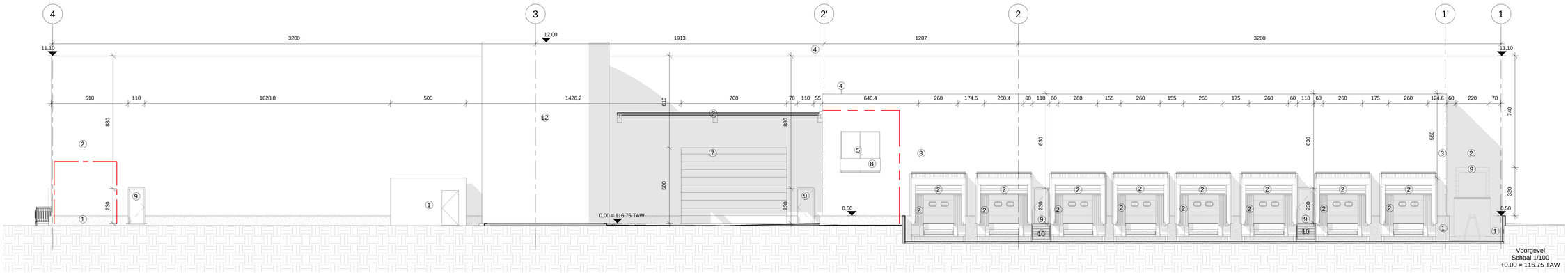
4
3
2'
2
1'
1
3200
1913
1287
3200
11.10
12.00
11.10
510
110
1628,8
500
1426,2
610
700
70
110
55
640,4
260
174,6
260,4
60
110
60
260
155
260
155
260
175
260
60
110
60
260
175
260
124,6
60
220
78
880
230
500
860
230
630
630
560
740
320
0.50
0.50
0,00 = 116.75 TAW
Voorgevel
Schaal 1/100
+0.00 = 116.75 TAW

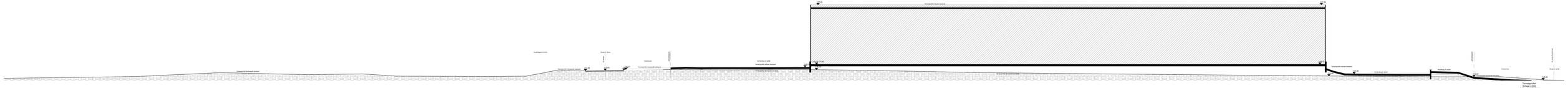
Transportbeton Hamelin GmbH
Grundgelände Varrelbusch
Straße in Betrieb
Grünstreifen
Verkehrsfläche asphaltiert
Verkehrsfläche Pflasterbelag
Verkehrsfläche Betonpflasterbelag
Verkehrsfläche Betonpflasterbelag
Verkehrsfläche Betonpflasterbelag
Verkehrsfläche Betonpflasterbelag
Verkehrsfläche Betonpflasterbelag
Verkehrsfläche Betonpflasterbelag
Grünstreifen
Grünstreifen
Straße in Betrieb
Grünstreifen
Straße in Betrieb
Transportbeton Hamelin GmbH
Varrelbusch
Schnitt 2.2000
+0.00 = 116.76 NHN

ARON bvba	BO-18-BO	Onderwerp	Datum	Legende
		Overzichtsplan	Februari 2018	Projectgebied 2016
	Borgloon - Boeshovenweg	Schaal 1 : 1600	0 — 80 m	Projectgebied 2018

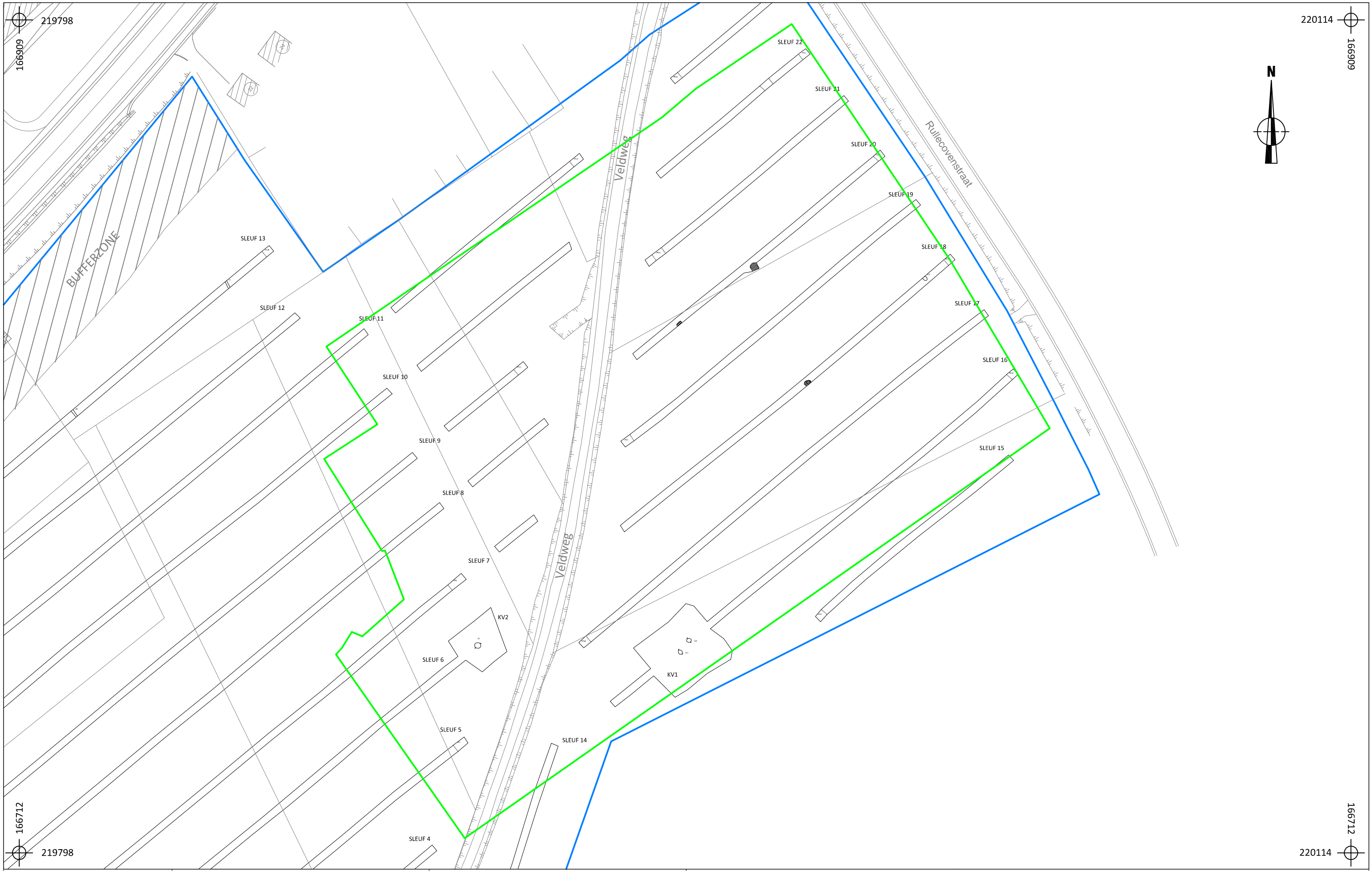

ARON bvba	BO-18-BO	Onderwerp: Detailplan	Datum: Februari 2018
	Borgloon - Boeshovenweg	Schaal 1 : 800 (0 – 40 m)	

Legende

- Projectgebied 2016
- Projectgebied 2018

Neremweg 110 · B-3700 Tongeren • T +32(0) 12 22 52 50 • F +32(0) 12 77 00 34 • info@aron-online.be • www.aron-online.be