










-  **Bouwzone**
-  **zone waar ondergrondse kelder is toegelaten**
-  **Bouwvrije zone**
-  **zone koeren en tuinen**
-  **zone koeren en tuinen**
-  **te behouden bos**
-  **te behouden vijver**
-  **rand van beplanting - kruinen**
-  **boom met aanduiding kruin-soort-diam. mm**

- L : gewone Linde
- W : gewone wilg
- ED : gewone esdoorn
- ES : Es
- BK : Beuk
- AE : Amerikaanse eik
- KL : kleinbladige linde
- NE : noorse esdoorn
- PK : paarde kastanje
- P : plataan
- RB : ruwe berk
- TK : tamme kastanje
- V : venijnboom
- ZE : zomereik
- ZWE : zwarte els

Kavel 6
±24461m²

kavel 9

kavel 8

kavel 7

kavel 3

kavel 2

kavel 1

kavel 4

kavel 5

Kavel 6

MALEINGREAUSTRAAT

MALEINGREAUSTRAAT

PUIENBROEKLAAN

VUURKRUISENLAAN

MAALSE STEENWEG

PUIENBROEKLAAN