Provincie
Oost-Vlaanderen
Voor ieder van ons
Gouvernementstraat 1 9000 Gent

Directie Ruimte - Dienst Mobiliteit tel : 09-267 77 00 fax : 09-267 77 99

GEM. OOSTERZELE - STAD ZOTTEGEM

Oosterzele 2e Afdeling - Sectie C - Zottegem 2e afdeling - sectie A

AANLEG VAN EEN FIETSPAD LANGE AFSTAND
LANGS DE SPOORWEG L 122

vanaf OUDENAARDSESTEENWEG tot DASSEGEMSTRAAT

GROND- , LIGGINGSPLAN, MODELDWARSPROF

Stedenbouwkundige aanvraag

opgemaakt:
Matias Vandenbossche
Ind. ing. bouwkunde

voorgesteld:
Pieter Derudder
Diensthoofd

opgemeten: Michel Dult
getekend: Michel Dult
functie: CAD - tekenaar
schaal: 1/500
lengteschaal:
hoogteschaal:

wijzigingen:		
1	22-08-2016	aanpassingen tbv. RMC
2	5-09-2016	aanpassingen tbv. RMC
3	22-09-2016	Aanp. middeneiland volgens RMC
4		
5		

datum opmaak: 26/1/2016
dossier: LAF-2014-025
Geplot: Sadi Maréchal
afmeting: 0.49 m²
plannummer: 1
plan 1 van 4 plan(nen)

O:\Zottegem\Elene_Dassegemstraat_Snijfdreefken_Fietssnelweg\vooronderzoek\3 rapportage\2.plannen\basisplan\BAV-oudenstwg-Dassegemstraat.dwg

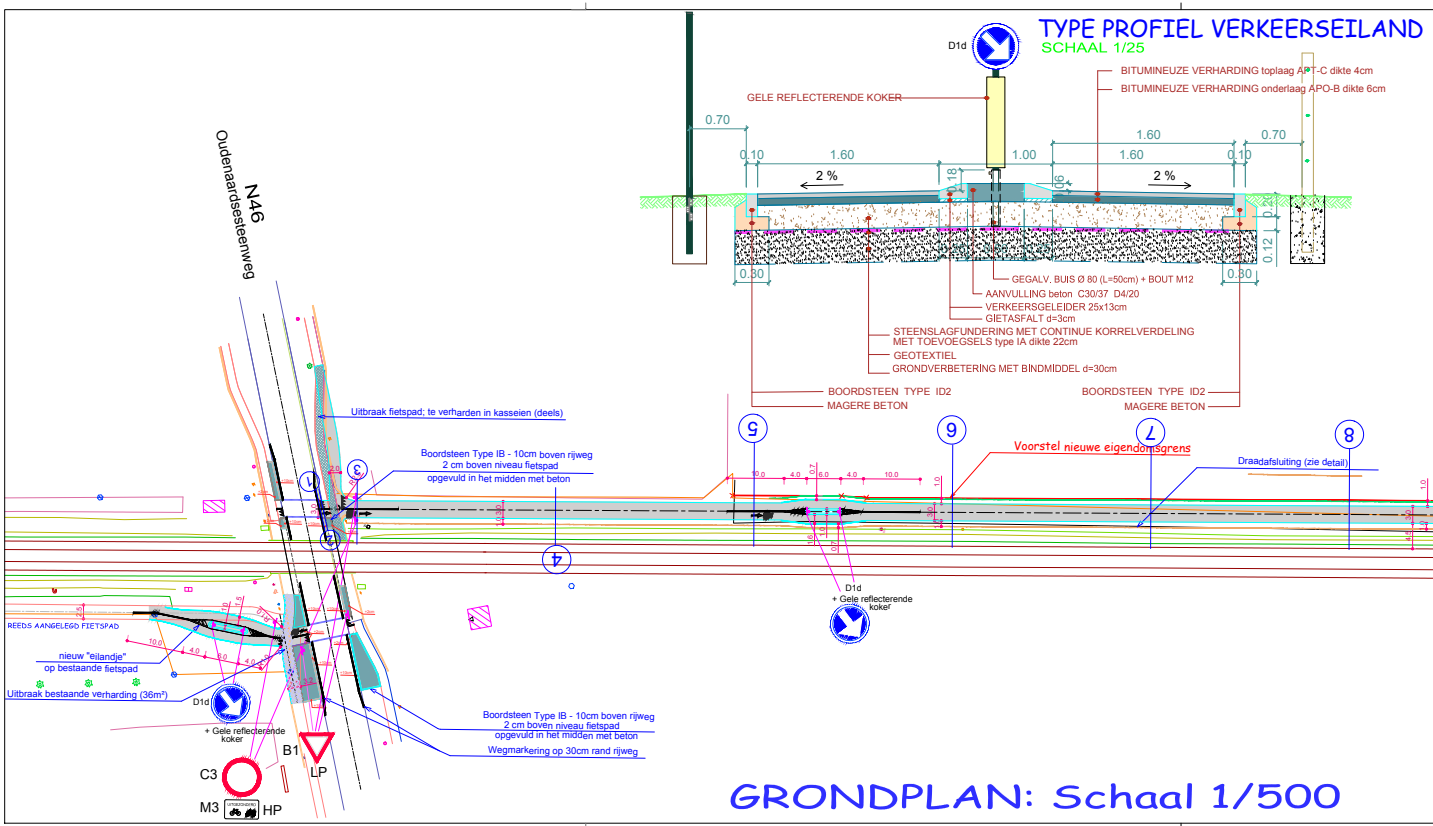
TYPE PROFIEL VERKEERSEILAND
SCHAAL 1/25
D1d
GELE REFLECTERENDE KOKER
BITUMINEUZE VERHARDING toplaag APT-C dikte 4cm
BITUMINEUZE VERHARDING onderlaag APO-B dikte 6cm
0.70
0.10
1.60
1.00
1.60
0.70
0.10
2 %
2 %
0.18
0.06
0.20
0.12
0.30
0.30
GEGALV. BUIS Ø 80 (L=50cm) + BOUT M12
AANVULLING beton C30/37 D4/20
VERKEERSGELEIDER 25x13cm
GIETASFALT d=3cm
STEENSLAGFUNDERING MET CONTINUE KORRELVERDELING MET TOEVOEGSELS type IA dikte 22cm
GEOTEXTIEL
GRONDVERBETERING MET BINDMIDDEL d=30cm
BOORDSTEEN TYPE ID2
MAGERE BETON
BOORDSTEEN TYPE ID2
MAGERE BETON
N46
Oudenaardsesteenweg
Uitbraak fietspad; te verharden in kasseien (deels)
Boordsteen Type IB - 10cm boven rijweg
2 cm boven niveau fietspad
opgevuld in het midden met beton
1
2
3
4
5
6
7
8
Voorstel nieuwe eigendomsgrens
Draadafsluiting (zie detail)
D1d
+ Gele reflecterende koker
REEDS AANGELEGD FIETSPAD
nieuw "eilandje"
op bestaande fietspad
Uitbraak bestaande verharding (36m²)
D1d
+ Gele reflecterende koker
Boordsteen Type IB - 10cm boven rijweg
2 cm boven niveau fietspad
opgevuld in het midden met beton
Wegmarkering op 30cm rand rijweg
B1
LP
C3
M3
HP
10.0
4.0
6.0
4.0
10.0
GRONDPLAN: Schaal 1/500

Provincie
Oost-Vlaanderen
Voor ieder van ons
Gouvernementstraat 1 9000 Gent

Directie Ruimte - Dienst Mobiliteit tel : 09-267 77 00 fax : 09-267 77 99

GEM. OOSTERZELE - STAD ZOTTEGEM
Oosterzele 2e Afdeling - Sectie C - Zottegem 2e afdeling - sectie A

AANLEG VAN EEN FIETSPAD LANGE AFSTAND
LANGS DE SPOORWEG L 122

vanaf OUDENAARDSESTEENWEG tot DASSEGEMSTRAAT

GROND- , LIGGINGSPLAN, MODELDWARSPROF

Stedenbouwkundige aanvraag

opgemaakt:
Matias Vandenbossche
Ind. ing. bouwkunde

voorgesteld:
Pieter Derudder
Diensthoofd

opgemeten: Michel Dult
getekend: Michel Dult
functie: CAD - tekenaar
schaal: 1/500
lengteschaal:
hoogteschaal:

wijzigingen:
1 22-08-2016 aanpassingen tbv. RMC
2 5-09-2016 aanpassingen tbv. RMC
3 22-09-2016 Aanp. middeneiland volgens RMC
4
5

datum opmaak: 26/1/2016
dossier: LAF-2014-025
Geplot: Sadi Maréchal
afmeting: 0.49 m²
plannummer: 1
plan 1 van 4 plan(nen)

O:\Zottegem\Elene_Dassegemstraat_Snijfdreefken_Fietssnelweg\vooronderzoek\3 rapportage\2.plannen\basisplan\BAV-oudenstwg-Dassegemstraat.dwg

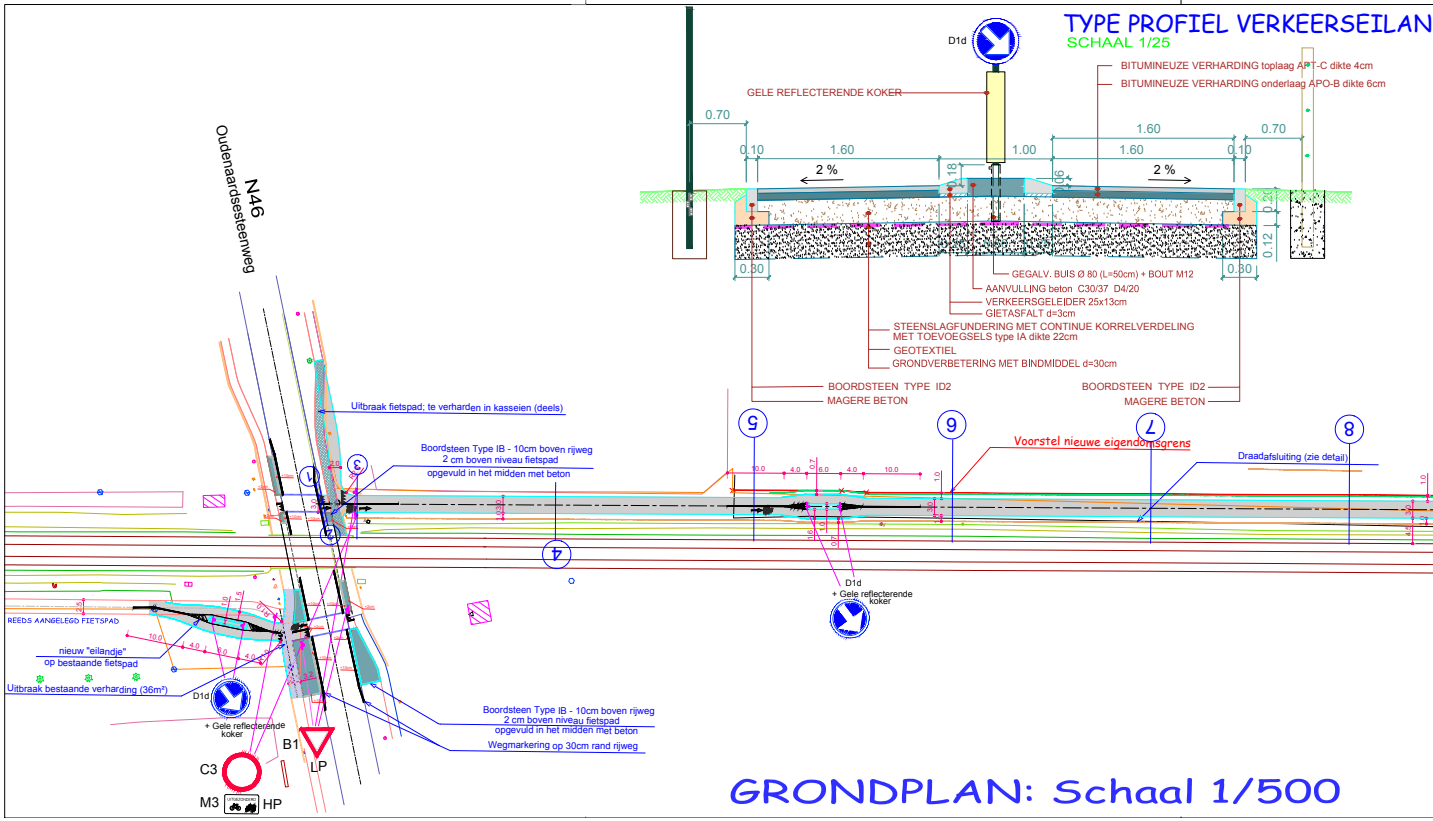
TYPE PROFIEL VERKEERSEILAN
SCHAAL 1/25
GRONDPLAN: Schaal 1/500

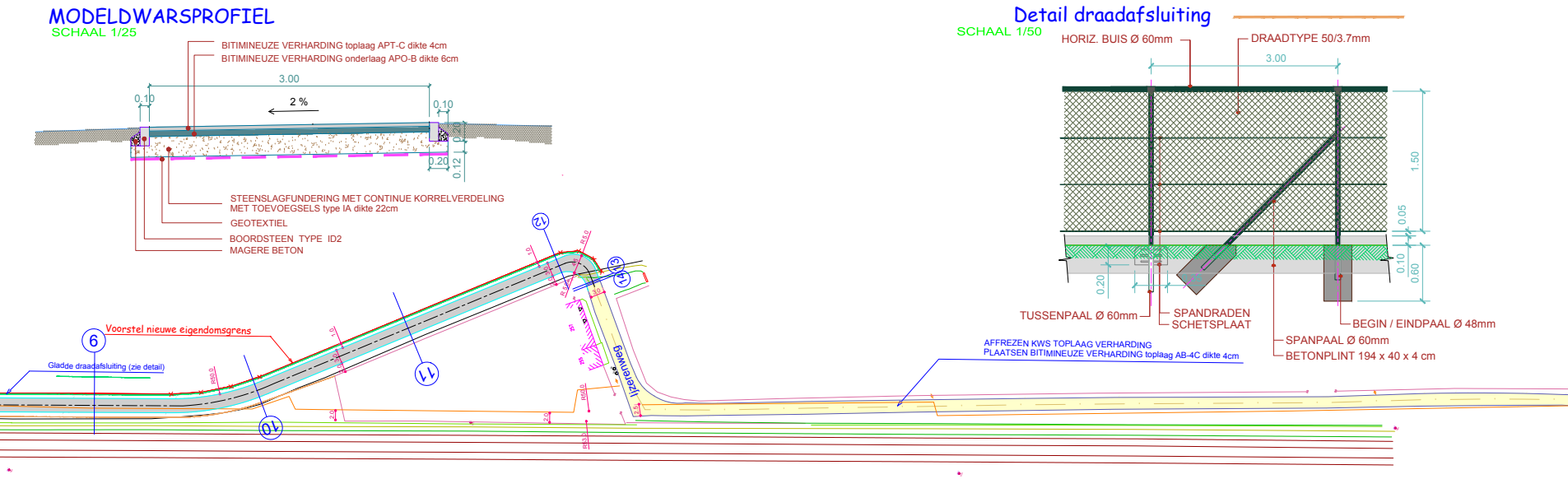

MODELDWARSPROFIEL
SCHAAL 1/25

BITIMINEUZE VERHARDING toplaag APT-C dikte 4cm
BITIMINEUZE VERHARDING onderlaag APO-B dikte 6cm
3.00
0.10
2 %
0.10
0.20
0.20
0.12
STEENSLAGFUNDERING MET CONTINUE KORRELVERDELING
MET TOEVOEGSELS type IA dikte 22cm
GEOTEXTIEL
BOORDSTEEN TYPE ID2
MAGERE BETON
Voorstel nieuwe eigendomsgrens
6
Gladde draadafsluiting (zie detail)
10
11
12
13
14
Ijzerenweg

Detail draadafsluiting
SCHAAL 1/50

HORIZ. BUIS Ø 60mm
DRAADTYPE 50/3.7mm
3.00
1.50
0.05
0.10
0.60
0.20
TUSSENPAAL Ø 60mm
SPANDRADEN
SCHETSPLAAT
BEGIN / EINDPAAL Ø 48mm
SPANPAAL Ø 60mm
BETONPLINT 194 x 40 x 4 cm
AFFREZEN KWS TOPLAAG VERHARDING
PLAATSEN BITIMINEUZE VERHARDING toplaag AB-4C dikte 4cm

GRON

D

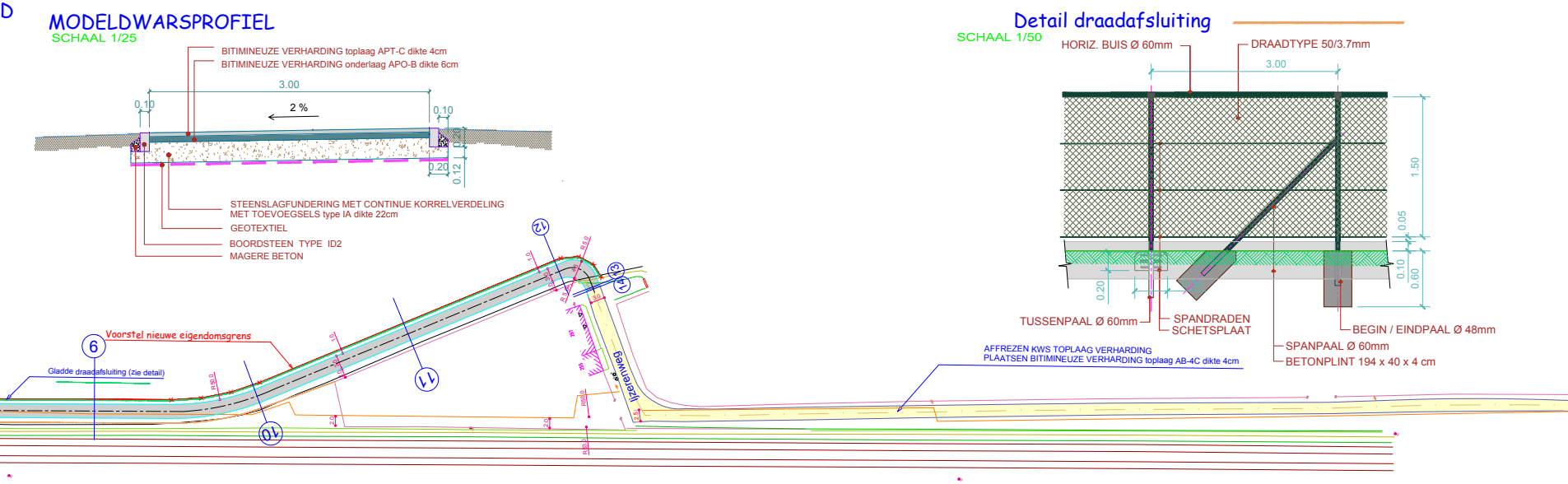

MODELDWARSPROFIEL
SCHAAL 1/25

BITIMINEUZE VERHARDING toplaag APT-C dikte 4cm
BITIMINEUZE VERHARDING onderlaag APO-B dikte 6cm
3.00
0.10
2 %
0.10
0.20
0.20
0.12
STEENSLAGFUNDERING MET CONTINUE KORRELVERDELING
MET TOEVOEGSELS type IA dikte 22cm
GEOTEXTIEL
BOORDSTEEN TYPE ID2
MAGERE BETON
Voorstel nieuwe eigendomsgrens
6
Gladde draadafsluiting (zie detail)
10
11
12
13
14
Ijzerenweg

Detail draadafsluiting
SCHAAL 1/50

HORIZ. BUIS Ø 60mm
DRAADTYPE 50/3.7mm
3.00
1.50
0.05
0.10
0.60
0.20
TUSSENPAAL Ø 60mm
SPANDRADEN
SCHETSPLAAT
BEGIN / EINDPAAL Ø 48mm
SPANPAAL Ø 60mm
BETONPLINT 194 x 40 x 4 cm
AFFREZEN KWS TOPLAAG VERHARDING
PLAATSEN BITIMINEUZE VERHARDING toplaag AB-4C dikte 4cm

GRON

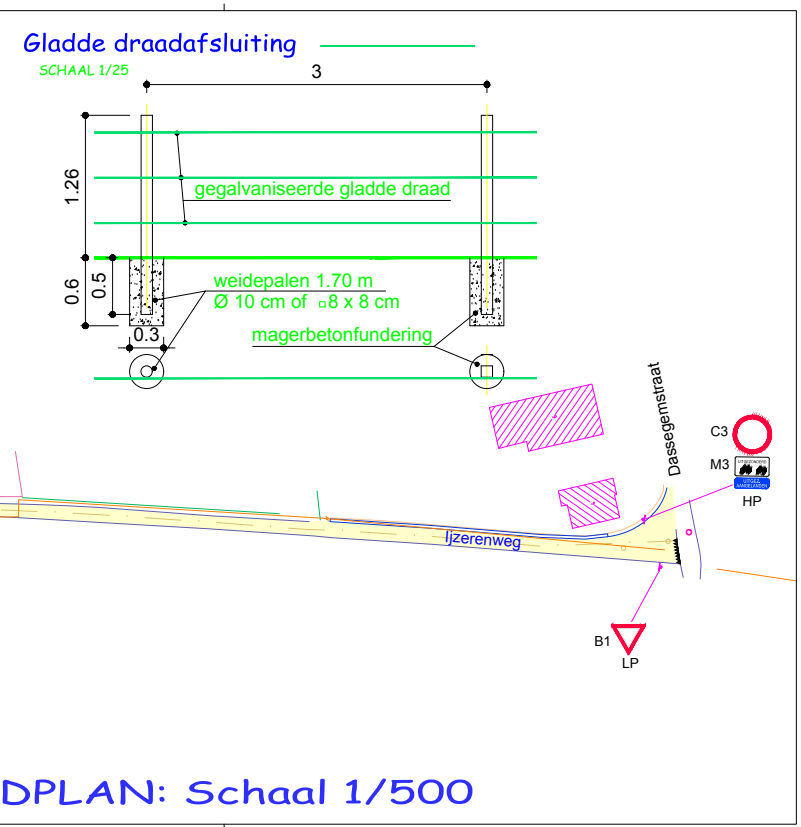

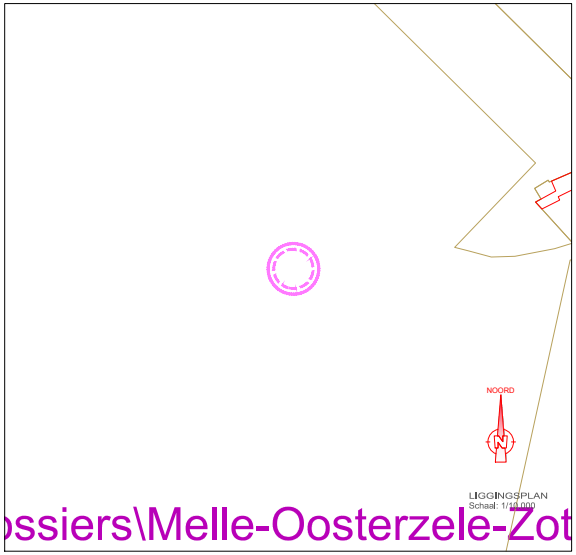
NOORD
N
LIGGINGSPLAN
Schaal: 1/10.000
ssiers\Melle-Oosterzele-Zot

Provincie
Oost-Vlaanderen
Voor ieder van ons
Gouvernementstraat 1 9000 Gent

Directie Ruimte - Dienst Mobiliteit tel : 09-267 77 00 fax : 09-267 77 99

GEMEENTE OOSTERZELE

OVERSTEEK FIETSERS - N46
AAN DE SPOORWEGOVERGANG

GRONDPLAN

Stedenbouwkundige aanvraag

opgemaakt:
Matias Vandenbossche
Ind. ing. bouwkunde

voorgesteld:
Pieter Derudder
Diensthoofd

opgemeten: Michel Dult
getekend: Michel Dult
functie: CAD - tekenaar
schaal: 1/250
lengteschaal:
hoogteschaal:

	wijzigingen:	
1	25-03-2016	aanp. volgens GBC 11-03-2016
2	2-05-2016	aanpassingen oversteekplaats
3	30-5-2016	aanpassingen oversteekplaats
4	22-08-2016	aanpassingen tbv. RMC
5		

datum opmaak: 27/01/2016
dossier: LAF-2014-025
Geplot: Sadi Maréchal
afmeting: 0.44 m²
plannummer: 2
plan 2 van 4 plan(nen)

D:\Zottegem\Elene__Dassegemstraat__Snijfdreefken__Fietssnelweg\vooronderzoek\3 rapportage\2.plannen\basisplan\BAV-oudenstwg-Dassegemstraat.dwg


N46
2.5
REEDS AANGELEGD FIETSPAD
10.0
nieuw "eilandje"
op bestaande fietspad
Uitbraak bestaande verharding (36m²)
GRONDPLAN: Schaal

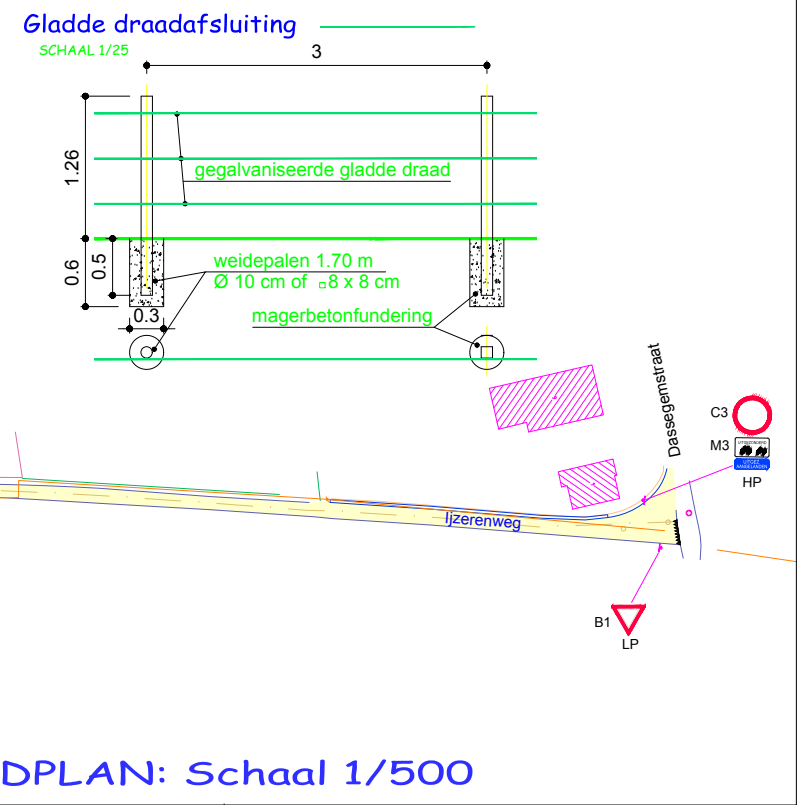
Gladde draadafsluiting
SCHAAL 1/25
3
1.26
gegalvaniseerde gladde draad
0.6
0.5
weidepalen 1.70 m
Ø 10 cm of ▫8 x 8 cm
0.3
magerbetonfundering
Dassegemstraat
C3
M3
HP
Ijzerenweg
B1
LP
DPLAN: Schaal 1/500

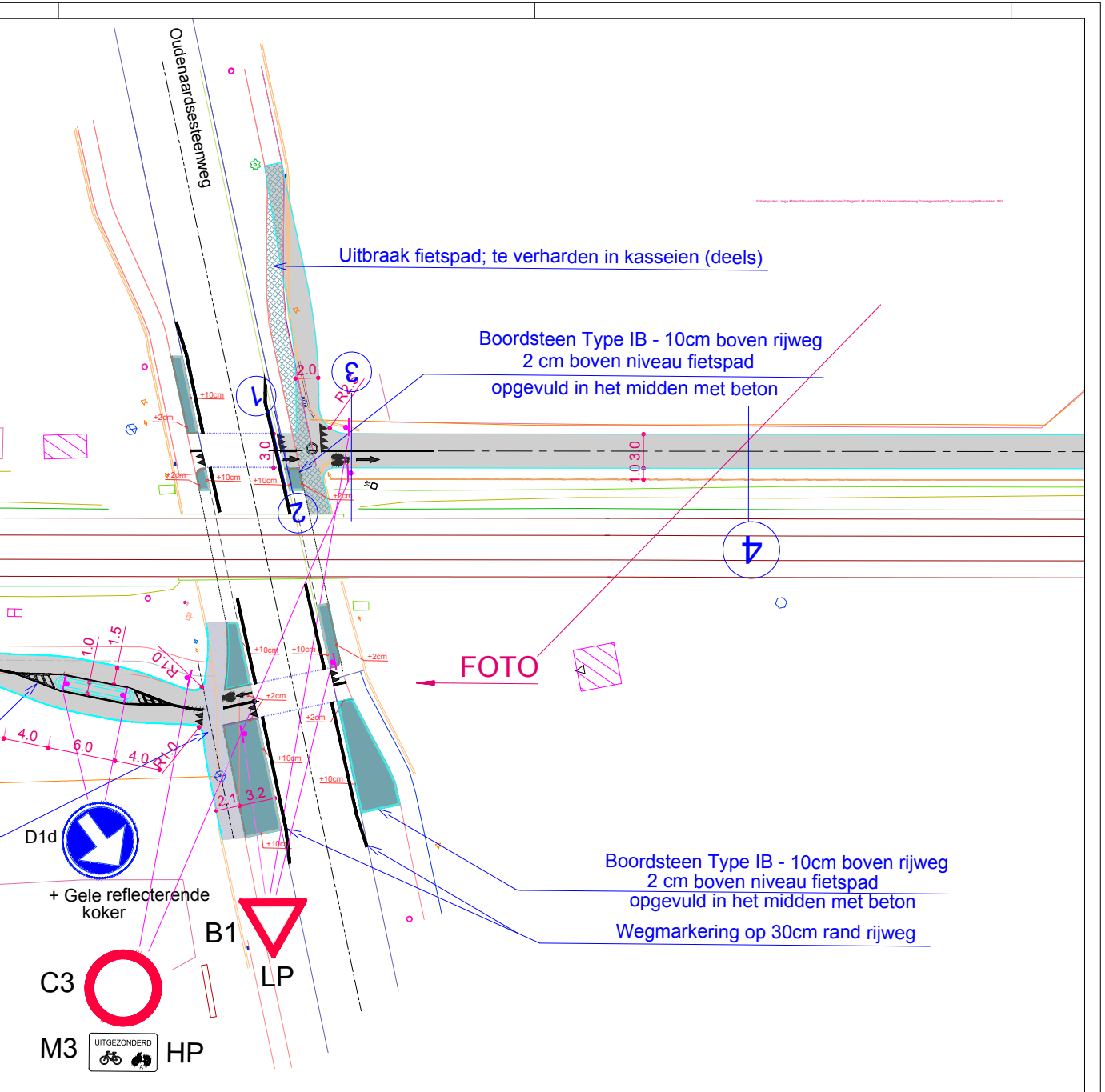
Oudenaardsesteenweg
S:\Fietspaden Lange Afstand\Dossiers\Melle-Oosterzele-Zottegem\LAF-2014-025 Oudenaardsesteenweg-Dassegemstraat\03_Bouwaanvraag\Melle-nutskast.JPG
Uitbraak fietspad; te verharden in kasseien (deels)
Boordsteen Type IB - 10cm boven rijweg
2 cm boven niveau fietspad
opgevuld in het midden met beton
1
2
3
4
2.0
R2.5
3.0
1.0
3.0
+10cm
+2cm
+10cm
+2cm
+10cm
+2cm
1.0
1.5
R10
4.0
6.0
4.0
R10
2.1
3.2
+10cm
+10cm
+2cm
+2cm
+2cm
+10cm
+10cm
+10cm
FOTO
D1d
+ Gele reflecterende koker
B1
LP
C3
M3
UITGEZONDERD
HP
Boordsteen Type IB - 10cm boven rijweg
2 cm boven niveau fietspad
opgevuld in het midden met beton
Wegmarkering op 30cm rand rijweg

1/200

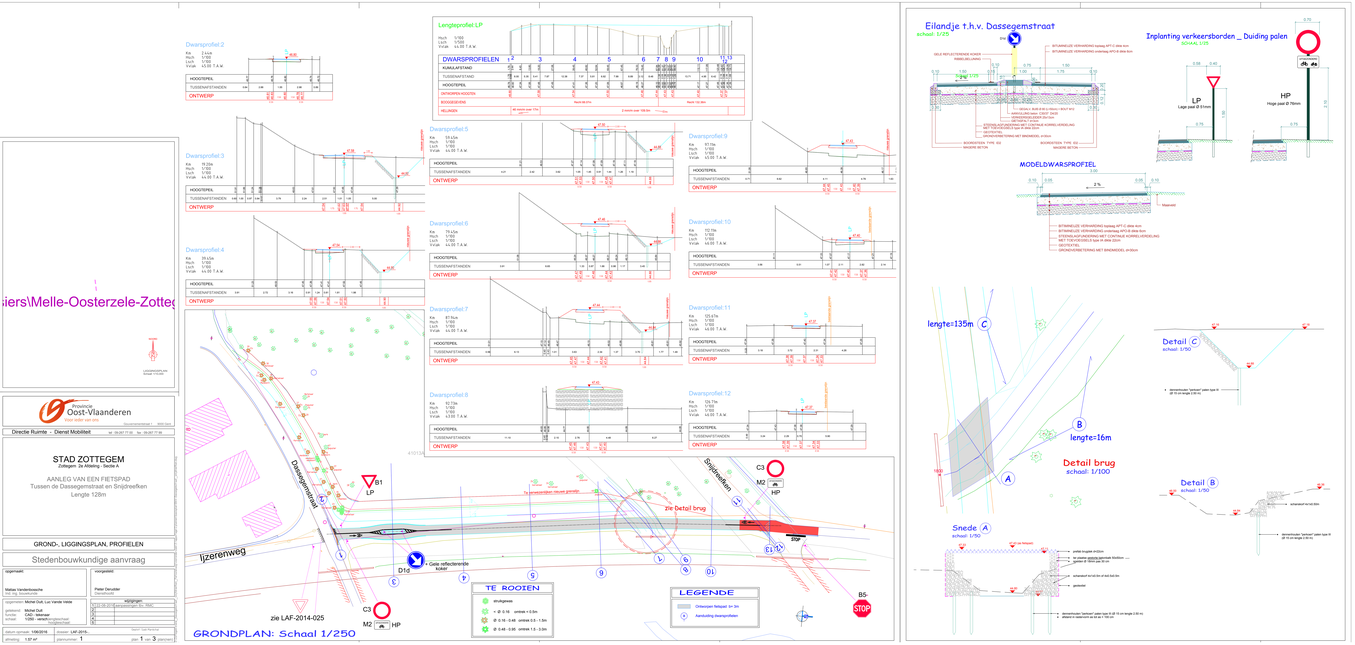

Provincie Oost-Vlaanderen

Directie Ruimte - Dienst Mobiliteit

STAD ZOTTEGEM

Zottegem 2e Afdeling - Sectie A

AANLEG VAN EEN FIETSPAD
Tussen de Dassegemstraat en Snijdreefken
Lengte 128m

GROND-, LIGGINGSPLAN, PROFIELEN

Stedenbouwkundige aanvraag

opgemaakt: Mathias Vandenbossche	verkoopend: Peter Devuyder
gekoppeld: Michel Dull, Luc Vande Velde	wijzigingen:
gekoppeld: Michel Dull	
bestand: CAD - tekenbeer	
schaal: 1/250 - verkoopbeschaal	
datum opmaak: 10/8/2016	dossier: LAF-2015-
afdeling: 1.57 a/r	plan nummer: 1

LEGENDE

Ontworpen fietspad

Bestaande toestand dwarsprofiel

Provincie Oost-Vlaanderen
Voor ieder van ons

Gouvernementstraat 1 9000 Gent

Directie Ruimte - Dienst Mobiliteit tel.: 09-267 77 00 fax.: 09-267 77 99

GEM. OOSTERZELE - STAD ZOTTEGEM

Oosterzele 2e Afdeling - Sectie C - Zottegem 2e afdeling - sectie A

AANLEG VAN EEN FIETSPAD LANGE AFSTAND
LANGS DE SPOORWEG L 122

vanaf OUDENAARDSESTEENWEG tot DASSEGEMSTRAAT

LENGTE-, DWARSPROFIELEN

Stedenbouwkundige aanvraag

opgemaakt:
Matias Vandenbossche
Ind. ing. bouwkunde

voorgesteld:
Pieter Derudder
DienstHoofd

opgemeten: Michel Duit
getekend: Michel Duit
functie: CAD - tekenaar
schaal: 1/500 lengteschaal: 1/100
hoogteschaal: 1/100

wijzigingen:		
1	22-08-2016	aanpassingen tbv. RMC
2	5-09-2016	aanpassingen tbv. RMC
3		
4		
5		

Geplot: Sadi Marechal

datum opmaak: 26/1/2016 dossier: LAF-2014-025

afmeting: 0.46 m² plannummer: 3 plan 3 van 4 plan(nen)

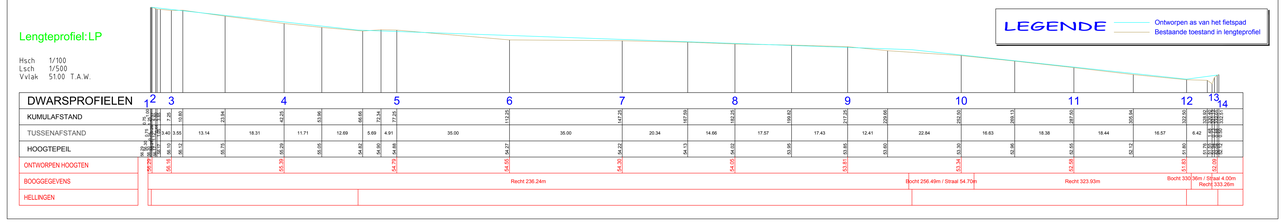

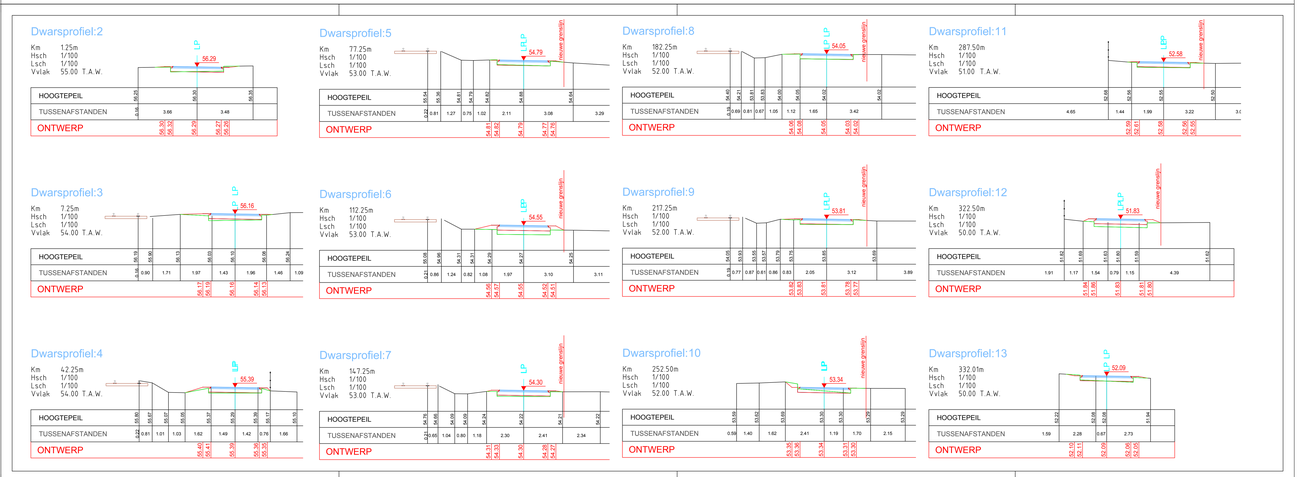

LEGENDE

Ontworpen fietspad

Bestaande toestand dwarsprofiel

Provincie Oost-Vlaanderen
Voor ieder van ons

Gouvernementstraat 1 9000 Gent

Directie Ruimte - Dienst Mobiliteit tel.: 09-267 77 00 fax.: 09-267 77 99

GEM. OOSTERZELE - STAD ZOTTEGEM

Oosterzele 2e Afdeling - Sectie C - Zottegem 2e afdeling - sectie A

AANLEG VAN EEN FIETSPAD LANGE AFSTAND
LANGS DE SPOORWEG L 122

vanaf OUDENAARDSESTEENWEG tot DASSEGEMSTRAAT

LENGTE-, DWARSPROFIELEN

Stedenbouwkundige aanvraag

opgemaakt:
Matias Vandenbossche
Ind. ing. bouwkunde

voorgesteld:
Pieter Derudder
DienstHoofd

opgemeten: Michel Duit
getekend: Michel Duit
functie: CAD - tekenaar
schaal: 1/500 lengteschaal: 1/100
hoogteschaal: 1/100

wijzigingen:
1 22-08-2016 aanpassingen tbv. RMC
2 5-09-2016 aanpassingen tbv. RMC

Geplot: Sadi Marechal

datum opmaak: 26/1/2016 dossier: LAF-2014-025
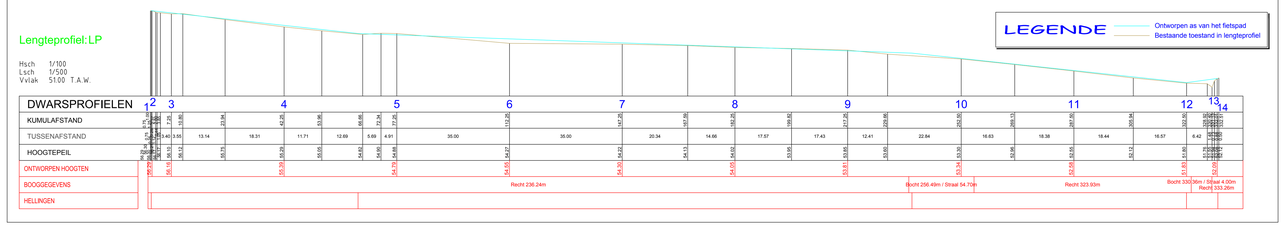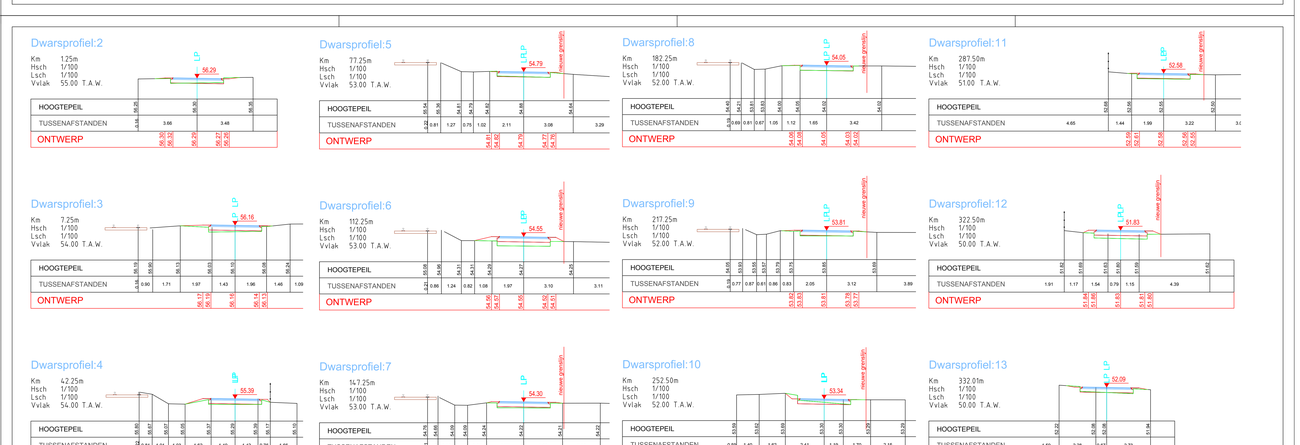
afmeting: 0.46 m² plannummer: 3 plan 3 van 4 plan(nen)