























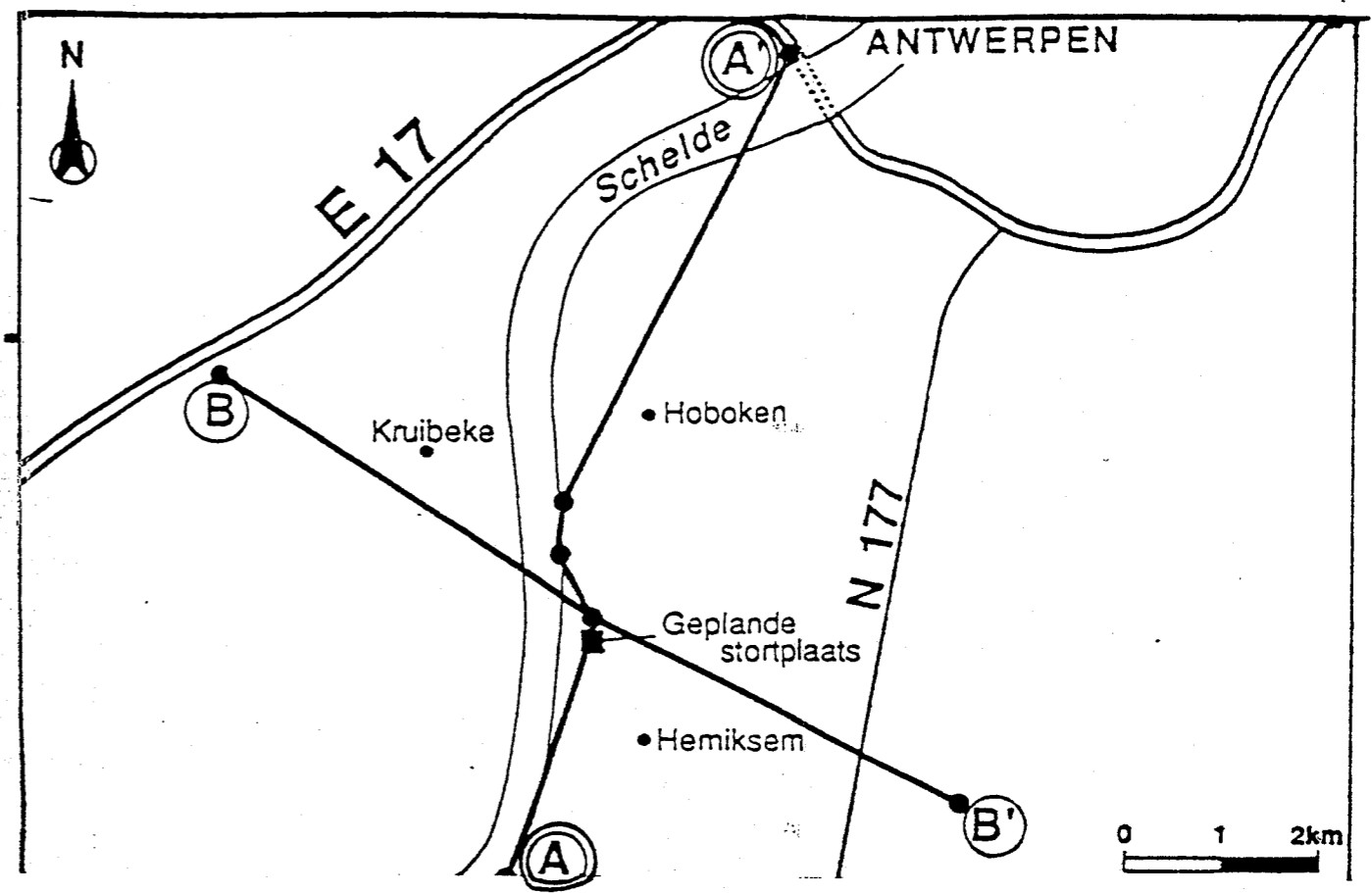
















LEGENDE

-  fijn tot zeer fijn zand
-  middelmatig zand
-  grof tot zeer grof zand
-  leem
-  leem met weinig (zeer) fijn zand
-  leem met veel (zeer) fijn zand tot leemhoudend (zeer) fijn zand
-  leemhoudend (zeer) fijn zand
-  weinig leemhoudend (zeer) fijn zand
-  klei
-  klei met weinig (zeer) fijn zand
-  zandhoudende klei
-  zandhoudende klei tot kleihoudend (zeer) fijn zand
-  kleihoudend (zeer) fijn zand
-  weinig kleihoudend (zeer) fijn zand
-  leemhoudende klei
-  veen
-  veen met weinig bijmenging (klei, leem of zand)
-  sterk veenhoudend tot veen met veel bijmenging (klei, leem of zand)
-  veenhoudend, humushoudend
-  weinig veenhoudend, weinig humushoudend
-  (1) (2) sterk grinthoudend tot grint
-  (1) (2) grinthoudend
-  (1) (2) weinig grinthoudend
-  (1) (2) zeer weinig grinthoudend

schelpen (1), keien (2)

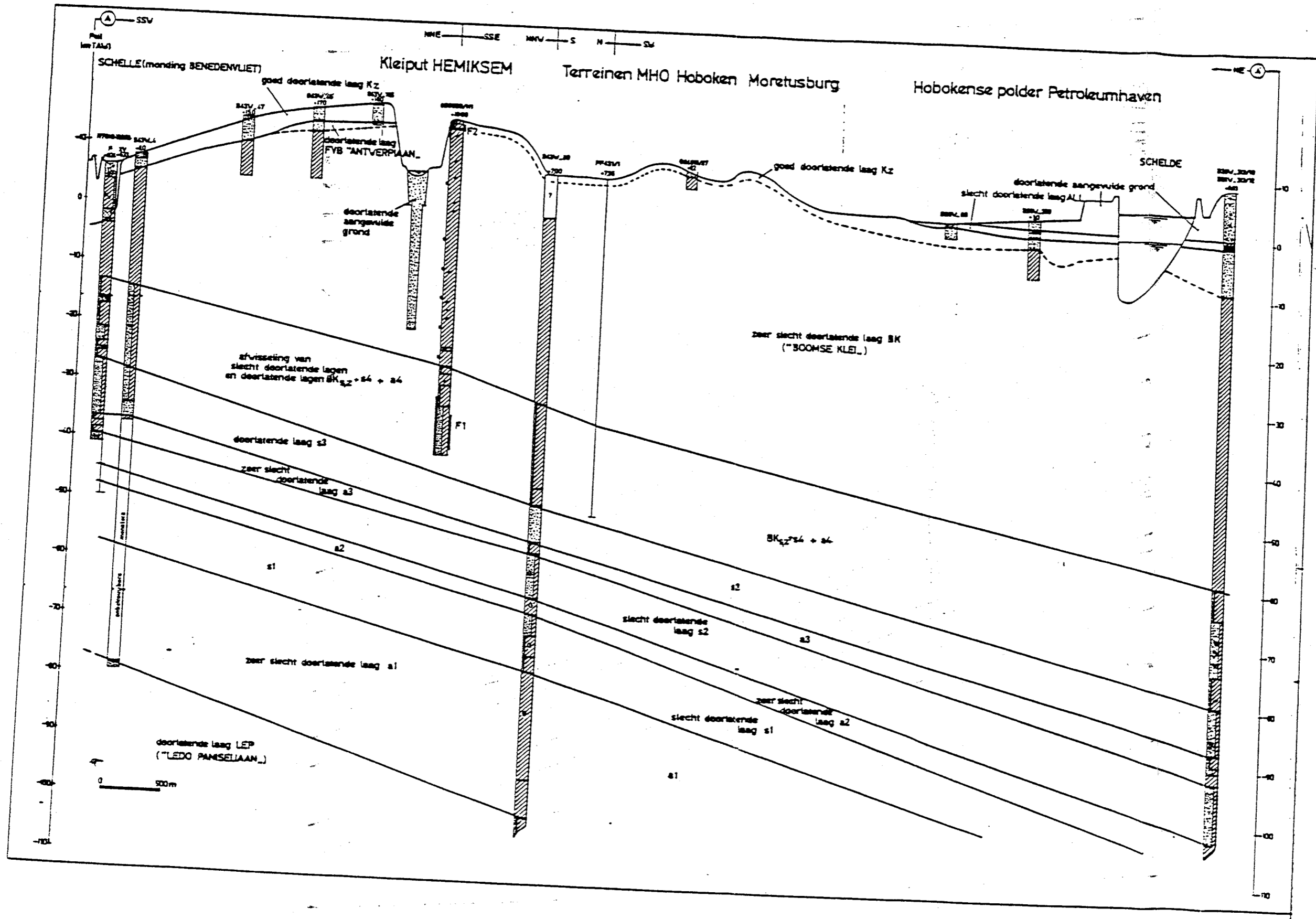


-  baksteenfragmenten of ander puin
-  (glaukoniet) zandsteenfragmenten
-  (glaukoniet) zandsteenbank
-  verharde laag
-  ongeroerd monster
-  geroerd monster met granulometrisch onderzoek
-  P pyrietconcreties
-  S septaria
-  zandlensjes
-  G glaukoniehoudend
-  gelaagd
-  geen monster
-  F2 Filter
-  F1 Filter

























Herkomst oerovens

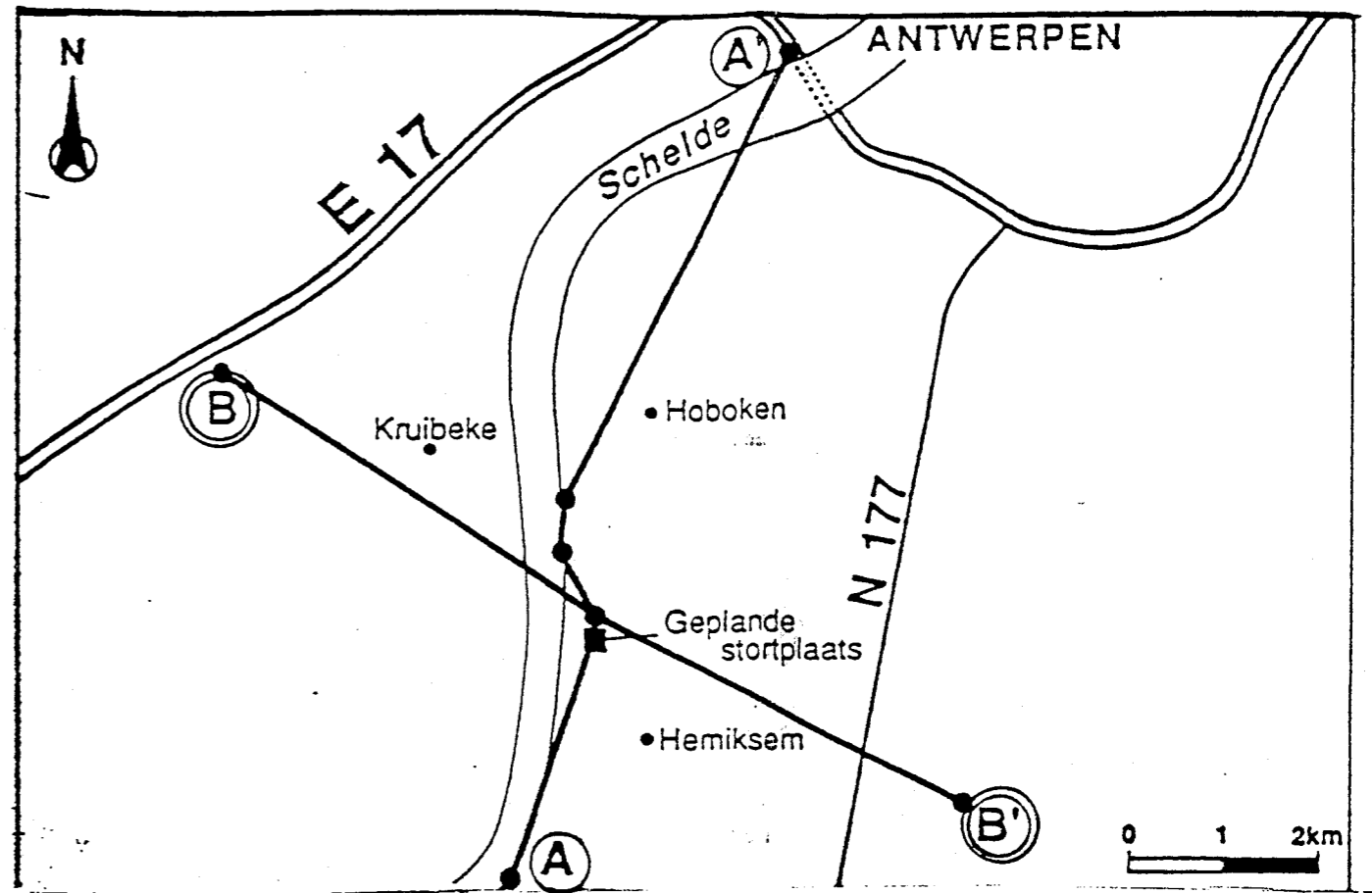
- B : Belgische Geologische Dienst
- G : RUG - Geologisch Instituut
- PF : Pieux-Franki
- R : Rijksinstituut voor Grondmechanica


















Fig. 3.1 : Hydrogeologische doorsnede van Schelle naar Antwerpen - Linkeroever A-A'



LEGENDE

-  fijn tot zeer fijn zand
-  middelmatig zand
-  grof tot zeer grof zand
-  leem
-  leem met weinig (zeer) fijn zand
-  leem met veel (zeer) fijn zand tot leemhoudend (zeer) fijn zand
-  leemhoudend (zeer) fijn zand
-  weinig leemhoudend (zeer) fijn zand
-  klei
-  klei met weinig (zeer) fijn zand
-  zandhoudende klei
-  zandhoudende klei tot kleihoudend (zeer) fijn zand
-  kleihoudend (zeer) fijn zand
-  weinig kleihoudend (zeer) fijn zand
-  leemhoudende klei
-  veen
-  veen met weinig bijmenging (klei, leem of zand)
-  sterk veenhoudend tot veen met veel bijmenging (klei, leem of zand)
-  veenhoudend, humushoudend
-  weinig veenhoudend, weinig humushoudend
-  (1) (2) sterk grinthoudend tot grint
-  grinthoudend
-  weinig grinthoudend schelpen (1), keien (2)
-  zeer weinig grinthoudend



-  baksteenfragmenten of ander puin
-  (glaukoniet) zandsteenfragmenten
-  (glaukoniet) zandsteenbank
-  verharde laag
-  zandlensjes
-  glaukonieethoudend
-  gelaagd
-  geen monster
-  (1) (2) (3) veel tot zeer veel leem-(1), klei-(2), veenbrokken (3)
-  met meerdere leem-(1), klei-(2), veenbrokken (3)
-  weinig leem-(1), klei-(2), veenbrokken (3)
-  ongeroerd monster
-  geroerd monster met granulometrisch onderzoek
-  pyrietconcreties
-  septaria
-  F2 Filter
-  F1 Filter

Herkomst oerovens

- B : Belgische Geologische Dienst
- G : RUG - Geologisch Instituut
- PF : Pieux-Franki
- R : Rijksinstituut voor Grondmechanica

Fig. 3.2 : Hydrogeologische doorsnede van Kruibeke naar Aartselaar 8-8

