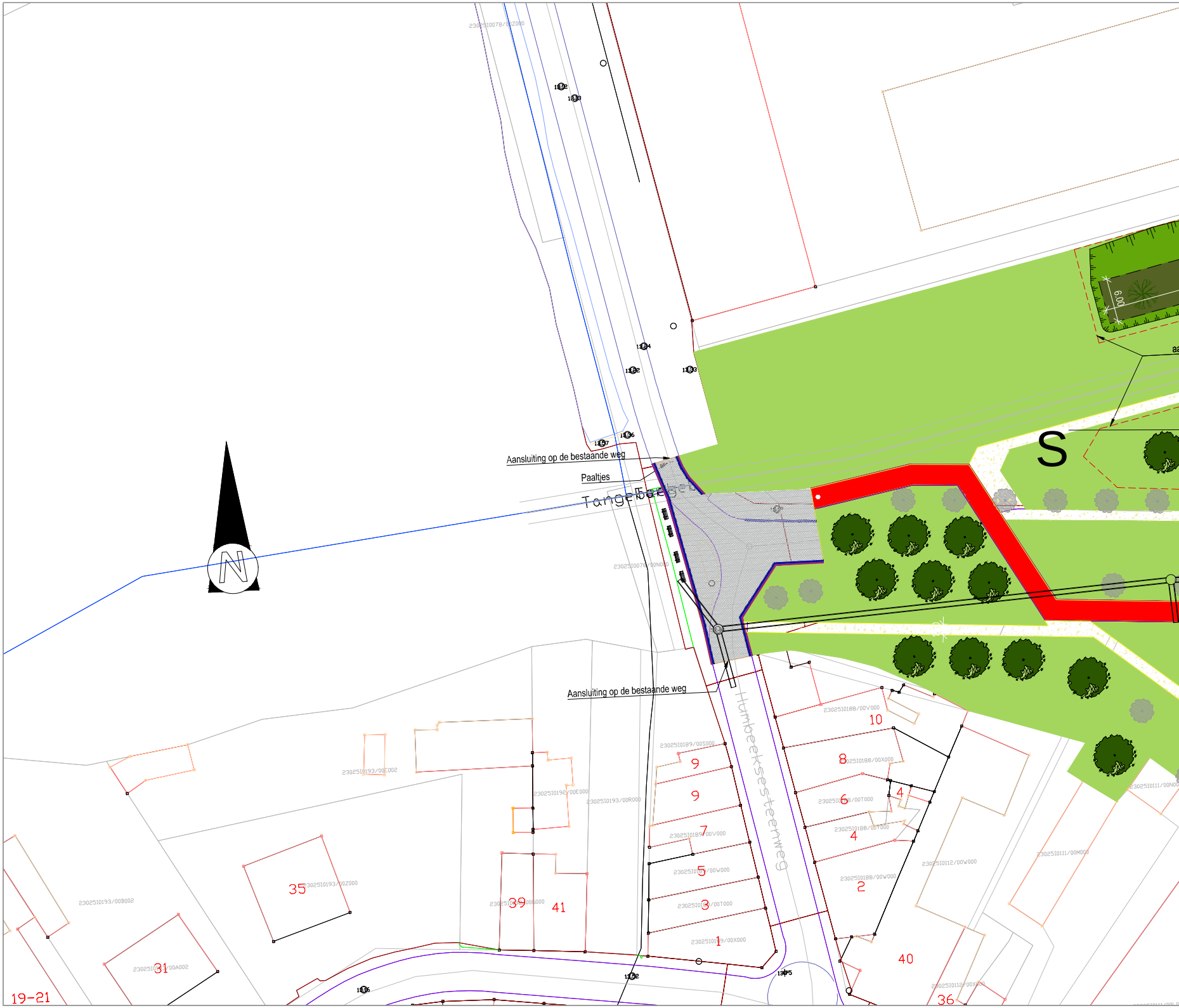
Aansluiting op de bestaande weg
Paaltjes
Aansluiting op de bestaande weg
Humbeeksesteenweg
N
S
6.00
2302510189/00S000
9
9
7
2302510189/00V000
5
3
2302510189/00T000
1
2302510189/00X000
2302510188/00V000
10
8
2302510188/00X000
6
2302510188/00T000
4
2302510188/00Y000
4
2
2302510188/00W000
40
35
2302510193/00Z000
39
41
31
36
19-21
2302510193/00E002
2302510192/00E000
2302510193/00R000
2302510193/00B002
2302510078/00N000
2302510112/00W000
2302510111/00M000
1375

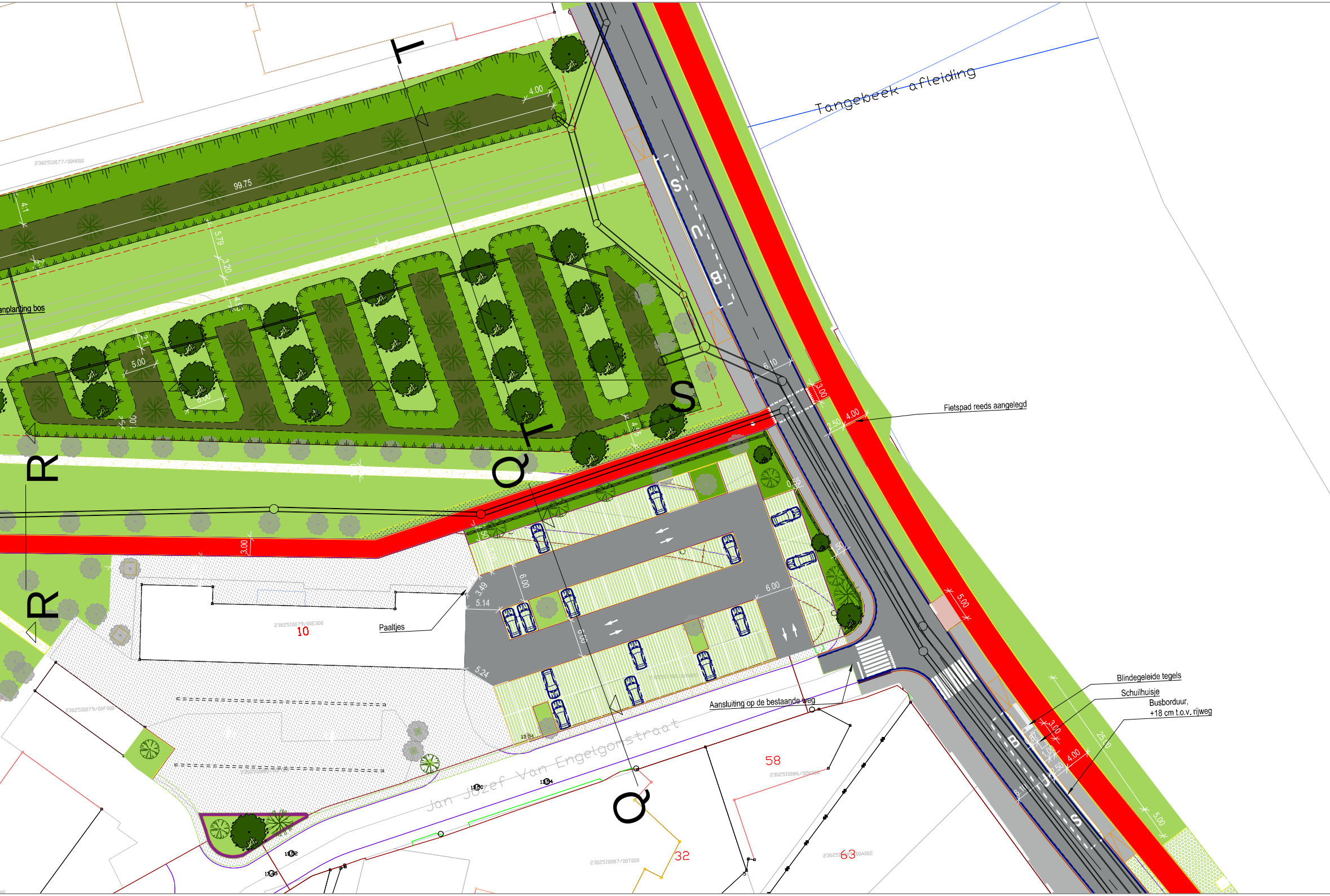
Tangebeek afleiding
T
T
S
S
Q
Q
R
R
BUS
BUS
anplanting bos
99.75
4.00
4.1
5.79
3.20
5.00
6.00
6.10
3.00
4.00
2.50
Fietspad reeds aangelegd
3.00
6.00
3.49
5.14
5.24
6.00
6.00
0.55
1.50
5.00
Paaltjes
10
Aansluiting op de bestaande weg
Blindegeleide tegels
Schuilhuisje
Busborduur,
+18 cm t.o.v. rijweg
3.00
4.00
25
5.00
Jan Jozef Van Engelgorstraat
58
32
63
230251O077/00N000
230251O079/00E000
230251O079/00F000
230251O087/00T000
230251O086/02K000

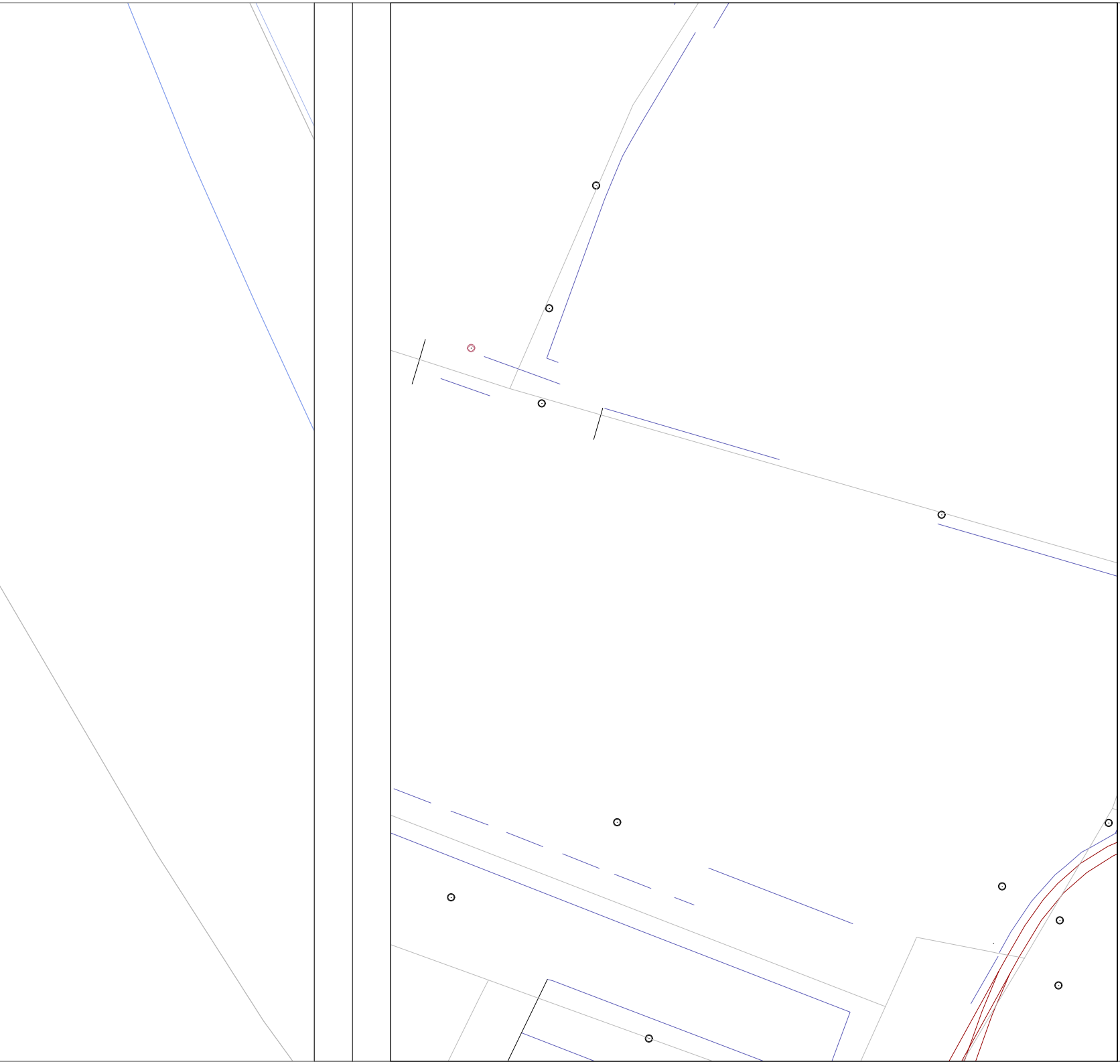

LIGGINGSPL

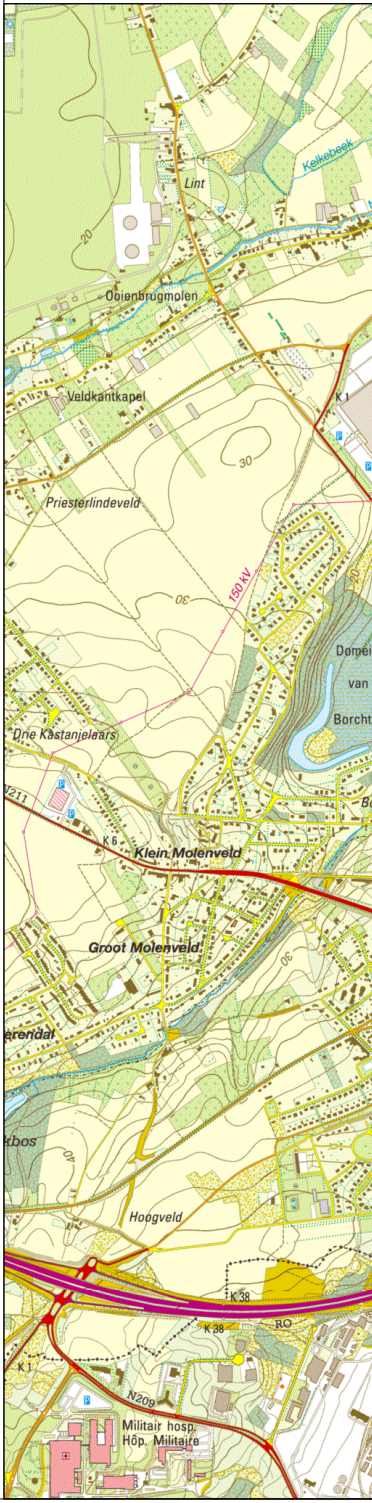
Lint
Kelkebeek
20
Ooienbrugmolen
Veldkantkapel
K 1
30
Priesterlindeveld
150 kV
30
Domei
van
Borcht
Drie Kastanjelaars
N211
K 6
Klein Molenveld
Groot Molenveld
30
erendal
bos
40
Hoogveld
K 38
K 38
RO
K 1
N209
Militair hosp.
Hôp. Militaire

LAN Schaal : 1/20.000

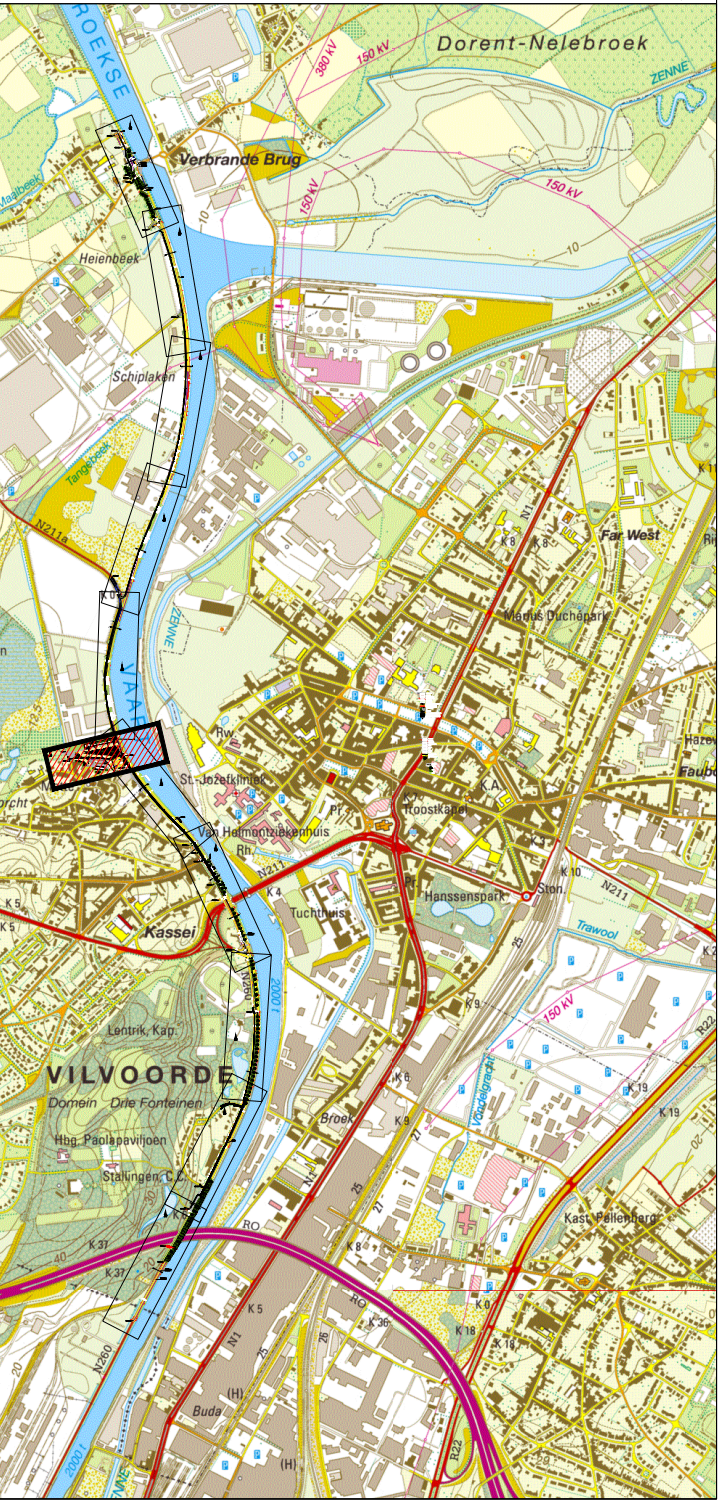
N
Dorent-Nelebroek
Verbrande Brug
ZENNE
150 kV
380 kV
Heienbeek
Schiplaken
Tangebeek
N211a
Far West
Marius Duchéparty
St.-Jozefkliniek
Van Helmontziekenhuis
Troostkapel
Hanssenspark
Tuchthuis
Kassei
Trawool
N211
Lentrik, Kap.
VILVOORDE
Domein Drie Fonteinen
Hbg. Paolapaviljoen
Stallingen
Broek
Voudelgracht
Kast. Pellenberg
Buda
N260
N1
R22
K 37
K 36
K 18
K 19

DE WERKVENNOOTSCHAP

VLAAMSE OVERHEID
De Werkvennootschap
Botanic Tower
Sint-Lazaruslaan 4-10
1210 Brussel

Projectnummer	Dossiernummer	Besteknummer
QWN260		

plotbestand SF-QW-N260-TEK-010-VO grpl weg 11-1.1-IBE.pdf
Cad-bestand SF-QW-N260-TEK-011.1.zip

Documentnaam MoVeR0:	Fase:	Discipline:	Deeltracé:	Doc. Type:	Nummer:	Onderwerp:	Versie:	Status:
	SF	QW	N260	TEK	020	grondplan wegenis 10	1.1	IBE

Nagezien door de deelprojectleider

Ellen Maes

Gezien en goedgekeurd door de techn. projectleider,

Jelle Vercauteren

Nummer van het plan

1M3D8F	P	XXXXX		01
entiteitscode	prefix	volgnummer	fase	index

Datum opmaak: 06/04/2018

Aangebrachte wijzigingen

Ind.	Aard	Datum

N260
VILVOORDE - GRIMBERGEN

KANAALROUTE NOORD

GRONDPLAN WEGENIS
DEEL 11
ONTWERP

Afmetingen plan	Schaal	Kilometerpunten
	1/500	0.000 van 0.000 tot 0.000

C:\Users\BEADBR\Desktop\SF-QW-N260-TEK-011.1.dwg - SF-QW-N260-TEK-010-VO grpl weg 11-1.1-IBE (20180406.1418)

versie 15.00

DRAFT
Plotted on : 6 apr 2018 - 2:18:39
by Pirsan Adrian