ARON bvba
Archeologisch Projectbureau

RAPPORT 599

Nota Rijkevorsel, Beersebaan

Uitbreiding van een kleiontginning

Bijlagen

Patrick Reygel, Petra Driesen,
Inge Van de Staey & Thomas Himpe
April 2018

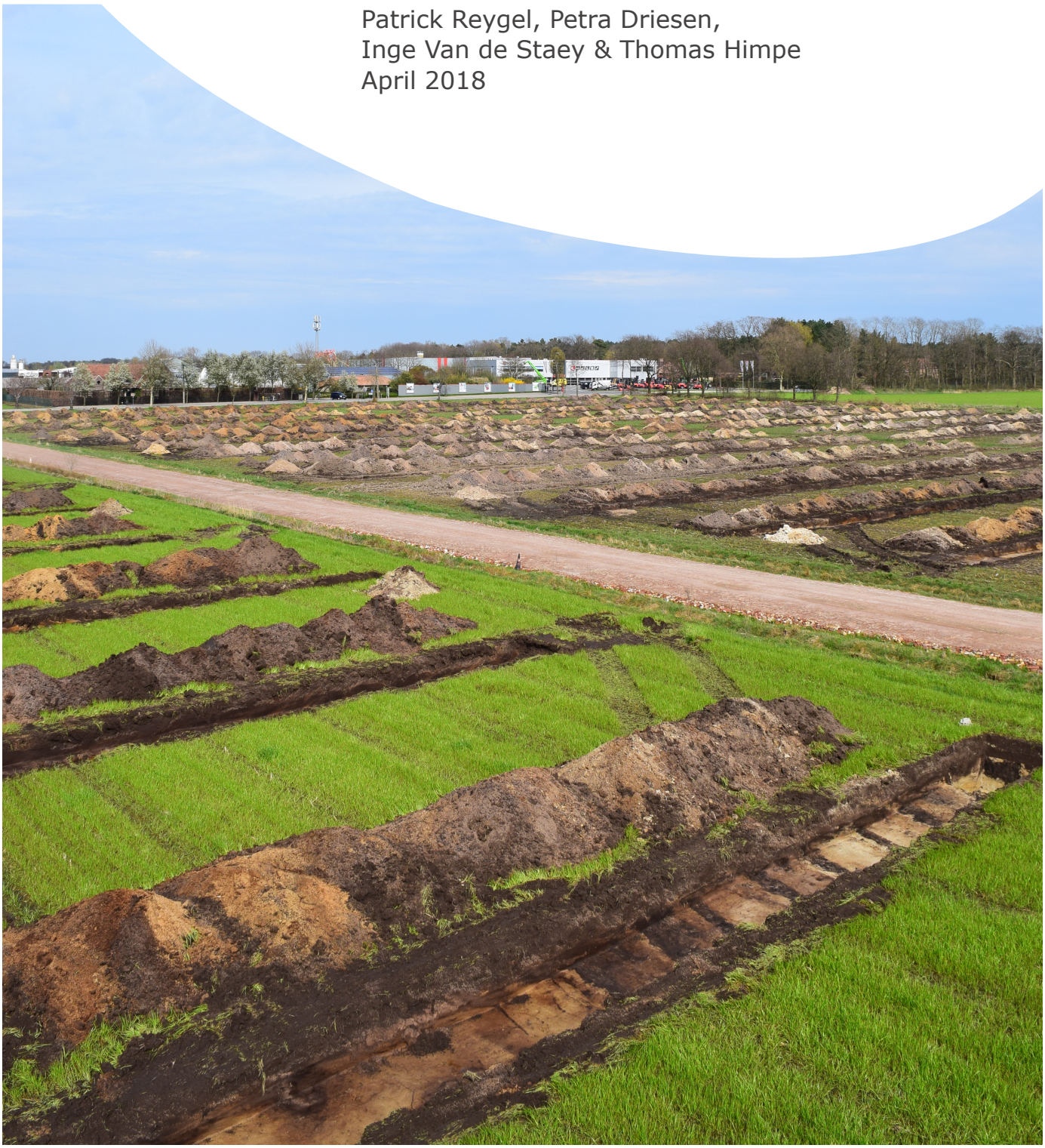

BIJLAGEN

Bijlage 1: Periodentabel A4

Bijlage 2: Kadasterplan

Bijlage 3: Afbeeldingen- en plannenlijst

Bijlage 4: Inplantingsplan ontginning en uitvoeringsplan

Bijlage 5: KLIP

Bijlage 6: Proefsleuven BT

Bijlage 7: Proefsleuven OT

Bijlage 8: Detailplan proefsleuven

Bijlage 9: Overzichtsplan met aardkundige eenheden

Bijlage 10: Profielen proefsleuven

Bijlage 11: Bodemtransect proefsleuven

Bijlage 12: Profielbeschrijving proefsleuven

Bijlage 13: Fotolijst proefsleuvenonderzoek

Bijlage 14: Sporenlijst proefsleuvenonderzoek

Bijlage 15: Lijst met afkortingen

Bijlage 16: Dagrapporten

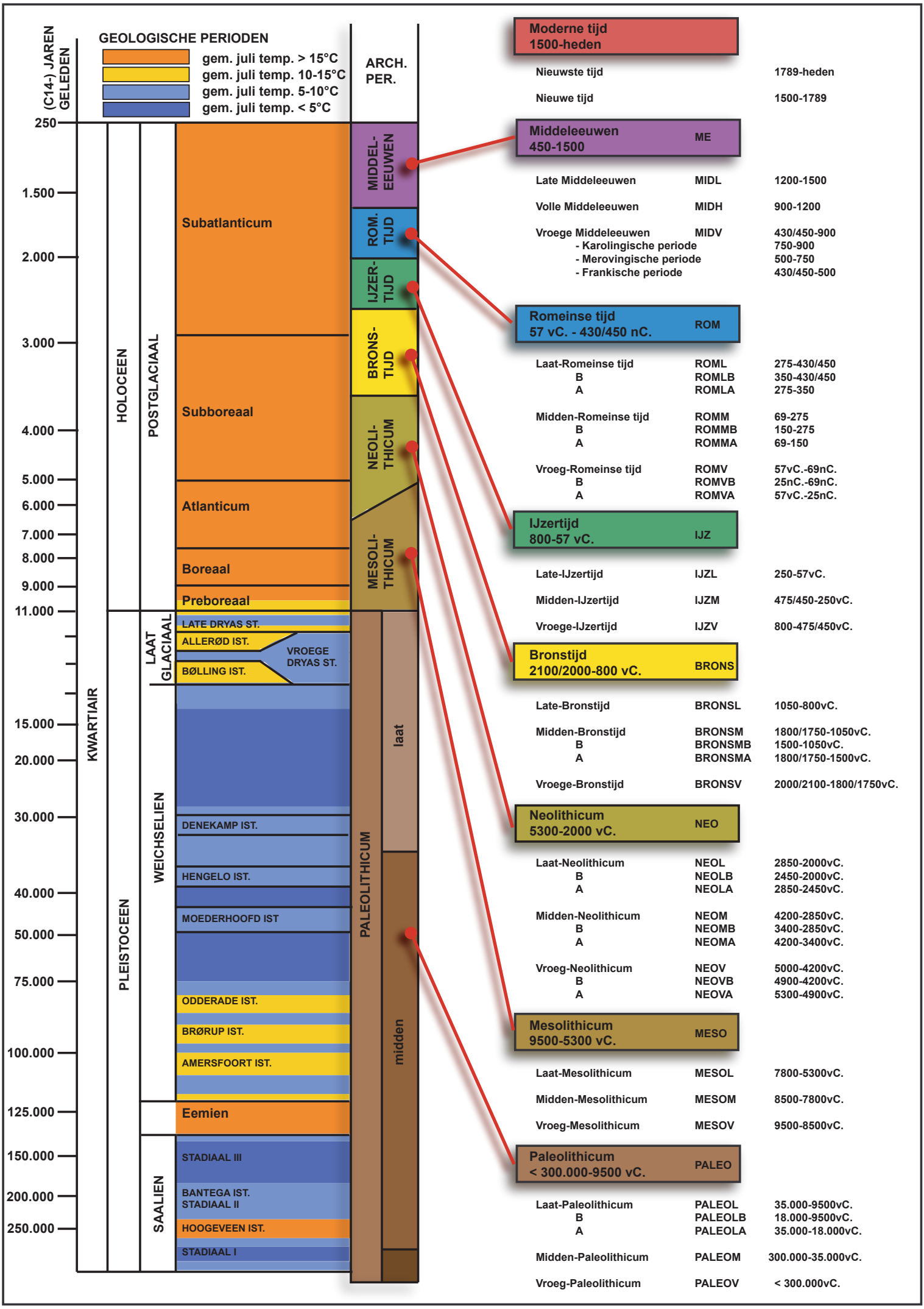
(C14-) JAREN GELEDEN
GEOLOGISCHE PERIODEN
gem. juli temp. > 15°C
gem. juli temp. 10-15°C
gem. juli temp. 5-10°C
gem. juli temp. < 5°C
ARCH. PER.
250
1.500
2.000
3.000
4.000
5.000
6.000
7.000
8.000
9.000
11.000
15.000
20.000
30.000
40.000
50.000
75.000
100.000
125.000
150.000
200.000
250.000
KWARTIAIR
HOLOCEEN
PLEISTOCEEN
POSTGLACIAAL
LAAT GLACIAAL
WEICHSELIEN
SAALIEN
Subatlanticum
Subboreaal
Atlanticum
Boreaal
Preboreaal
LATE DRYAS ST.
ALLERØD IST.
BØLLING IST.
VROEGE DRYAS ST.
DENEKAMP IST.
HENGELO IST.
MOEDERHOOFD IST
ODDERADE IST.
BRØRUP IST.
AMERSFOORT IST.
Eemien
STADIAAL III
BANTEGA IST.
STADIAAL II
HOOGEVEEN IST.
STADIAAL I
MIDDEL-EEUWEN
ROM. TIJD
IJZER-TIJD
BRONS-TIJD
NEOLI-THICUM
MESOLI-THICUM
PALEOLITHICUM
laat
midden
Moderne tijd 1500-heden
Nieuwste tijd 1789-heden
Nieuwe tijd 1500-1789
Middeleeuwen 450-1500 ME
Late Middeleeuwen MIDL 1200-1500
Volle Middeleeuwen MIDH 900-1200
Vroege Middeleeuwen MIDV 430/450-900
- Karolingische periode 750-900
- Merovingische periode 500-750
- Frankische periode 430/450-500
Romeinse tijd 57 vC. - 430/450 nC. ROM
Laat-Romeinse tijd ROML 275-430/450
B ROMLB 350-430/450
A ROMLA 275-350
Midden-Romeinse tijd ROMM 69-275
B ROMMB 150-275
A ROMMA 69-150
Vroeg-Romeinse tijd ROMV 57vC.-69nC.
B ROMVB 25nC.-69nC.
A ROMVA 57vC.-25nC.
IJzertijd 800-57 vC. IJZ
Late-IJzertijd IJZL 250-57vC.
Midden-IJzertijd IJZM 475/450-250vC.
Vroege-IJzertijd IJZV 800-475/450vC.
Bronstijd 2100/2000-800 vC. BRONS
Late-Bronstijd BRONSL 1050-800vC.
Midden-Bronstijd BRONSM 1800/1750-1050vC.
B BRONSMB 1500-1050vC.
A BRONSMA 1800/1750-1500vC.
Vroege-Bronstijd BRONSV 2000/2100-1800/1750vC.
Neolithicum 5300-2000 vC. NEO
Laat-Neolithicum NEOL 2850-2000vC.
B NEOLB 2450-2000vC.
A NEOLA 2850-2450vC.
Midden-Neolithicum NEOM 4200-2850vC.
B NEOMB 3400-2850vC.
A NEOMA 4200-3400vC.
Vroeg-Neolithicum NEOV 5000-4200vC.
B NEOVB 4900-4200vC.
A NEOVA 5300-4900vC.
Mesolithicum 9500-5300 vC. MESO
Laat-Mesolithicum MESOL 7800-5300vC.
Midden-Mesolithicum MESOM 8500-7800vC.
Vroeg-Mesolithicum MESOV 9500-8500vC.
Paleolithicum < 300.000-9500 vC. PALEO
Laat-Paleolithicum PALEOL 35.000-9500vC.
B PALEOLB 18.000-9500vC.
A PALEOLA 35.000-18.000vC.
Midden-Paleolithicum PALEOM 300.000-35.000vC.
Vroeg-Paleolithicum PALEOV < 300.000vC.

Federale Overheidsdienst FINANCIEN

Algemene Administratie van de Patrimoniumdocumentatie

Kadasterplan

Gecentreerd op:RIJKEVORSEL 2 AFD

Toestand Laatste fiscale versie. (01.01.2017)

Schaal: 1/2500

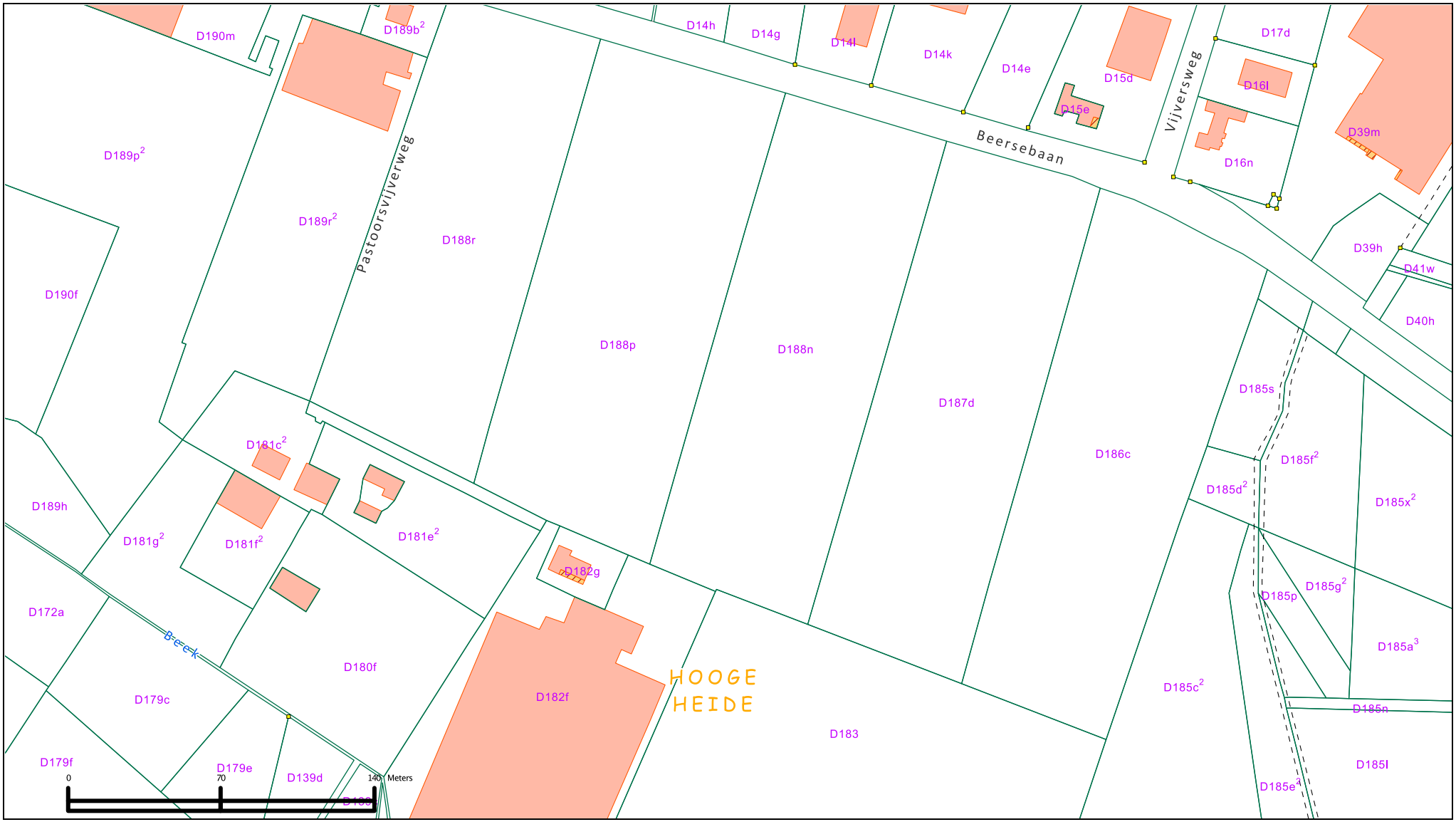

© 07/12/2017 Algemene Administratie van de Patrimoniumdocumentatie.

N

.be

Nr	Type	Soort	Onderwerp	Aanmaakschaal	Aanmaakwijze	Aanmaakdatum	Opmerking
1	Foto	Orthofoto	Huidige toestand op onderzoeksgebied	1:2500	Digitaal (Qgis/Geopunt)	22/11/2017	/
2	Plan	Digitaal hoogtemodel	DHM overzicht	1:5000	Digitaal (Qgis/Geopunt)	22/11/2017	/
3	Kaart	Quartairprofieltypekaart	Quartaire ondergrond	1:7500	Digitaal (Qgis/Geopunt)	22/11/2017	/
4	Kaart	Bodemkaart	Verschillende bodems	1:7500	Digitaal (Qgis/Geopunt)	22/11/2017	/
5	Plan	Centrale archeologische inventaris	Locaties en gebeurtenissen	1:10 000	Digitaal (Qgis/Geopunt)	22/11/2017	/
6	Plan	Ontwerpplan	Plan en principeschetsen profielen	1:1000	Digitaal (Wienerberger)	12/12/2017	Bijlage 3
7	Plan	Kadasterplan	Locatie onderzoeksgebied	1:2000	Digitaal (Qgis/Geopunt)	22/11/2017	/
8	Kaart	Topografische kaart	Locatie onderzoeksgebied	1:7500	Digitaal (Qgis/Cartesius)	22/11/2017	/
9	Foto	Overzichtsfoto	Proefsleuven op het terrein	/	Digitaal (Aron bvba)	10/04/2018	/
10	Foto	Overzichtsfoto	Sleuven onder water	/	Digitaal (Aron)	11/04/2018	/
11	Plan	Opmetingsplan	Sleuven op ontworpen toestand	1:2500	Digitaal (Aron/Autocad)	17/04/2018	Bijlage 7
12	Plan	Overzichtsplan	Aardkundige eenheden	1:1250	Digitaal (Aron/Autocad)	apr/18	Bijlage 9
13	Foto	Profielfoto	PP4	/	Digitaal (Aron)	5/04/2018	/
14	Foto	Profielfoto	PP11	/	Digitaal (Aron)	6/04/2018	/
15	Foto	Profielfoto	PP13	/	Digitaal (Aron)	9/04/2018	/
16	Foto	Profielfoto	PP15	/	Digitaal (Aron)	9/04/2018	/
17	Foto	Profielfoto	PP31	/	Digitaal (Aron)	10/04/2018	/
18	Plan	Opmetingsplan	Periodenplan	1:1250	Digitaal (Aron/Autocad)	apr/18	Bijlage 10
19	Foto	Coupefoto	Coupe van S13	/	Digitaal (Aron)	11/04/2018	/
20	Foto	Detailfoto	S6	/	Digitaal (Aron)	5/04/2018	/
21	Foto	Coupefoto	Coupe van S31	/	Digitaal (Aron)	11/04/2018	/
22	Foto	Detailfoto	S32	/	Digitaal (Aron)	10/04/2018	/
23	Foto	Overzichtsfoto	SL32	/	Digitaal (Aron)	10/04/2018	/
24	Foto	Coupefoto	Coupe van S24	/	Digitaal (Aron)	11/04/2018	/
25	Foto	Coupefoto	Coupe van S26	/	Digitaal (Aron)	11/04/2018	/
26	Plan	Overzichtplan	Sporen op Atlas der buurtwegen	1:2500	Digitaal (Aron/Qgis)	26/04/2018	/
27	Afbeelding	Beslissingshefboom	Noodzaak verder archeologisch onderzoek	/	Digitaal (Agentschap onroerend Erfgoed)	17/04/2018	/
PLANNEN (BIJLAGEN)							
2	Plan	Kadasterplan	Locatie onderzoeksterrein	1:2500	Digitaal (CADGIS)	7/12/2017	Bijlage 2
4a	Plan	Overzichtsplan	BT	1.1000	Digitaal (Vansteelandt)	13/12/2017	Bijlage 4a
4b	Plan	Overzichtsplan	Overzichtsplan OT	1.1000	Digitaal (Vansteelandt)	13/12/2017	Bijlage 4b
5	Plan	KLIP	Aanwezige nutsleidingen	1.1500	Digitaal (Aron)	11/12/2017	Bijlage 5
6	Plan	Opmetingsplan	Sleuven op BT	1:2500	Digitaal (Aron/Autocad)	17/04/2018	Bijlage 6
7	Plan	Opmetingsplan	Sleuven op ontworpen toestand	1:2500	Digitaal (Aron/Autocad)	17/04/2018	Bijlage 7
8	Plan	Opmetingsplan	Details sporen	1:200	Digitaal (Aron/Autocad)	17/04/2018	Bijlage8
9	Plan	Overzichtsplan	Aardkundige eenheden	1:1250	Digitaal (Aron/Autocad)	apr/18	Bijlage 9
10	Plan	Opmetingsplan	Periodenplan	1:1250	Digitaal (Aron/Autocad)	apr/18	Bijlage 10

Schaal 1/1000

0 10 50 100

meter

Beersebaan

ronilijn KB 7/12/1960, 8m uit de as

wielwas

bestaande verfbiste

188P

188N

187D

186C

185R2

185S

185D2

182F

183

185C2

akker

5,00

LEGENDE

beschermstrook

helling 4/4

werfweg

gemeten gebouw

gebouw (volgens kadaster)

186C perceel nr

grens volgens kadaster

ontginningsgrens

zone aanvraag percelen

richting afwatering gracht

27.59 hoogte in TAW

Z: 26.29 m hoogte gracht in TAW

opgemaakt door :

VANSTEELANDT
Smart Survey Services

Landmeters- en ingenieursbureau
Vaartlaan 28/1 B-9800 Deinze
Tel. : +32 (0) 9/243.81.10
Fax. : +32 (0) 9/243.81.19
e-mail : office@vansteelandt.be

Situeringsplan (Rijkevorsel)

Aanvraag percelen te Rijkevorsel

12/12/17
Rijkevorsel_situeringsplan_12dec17.dwg

Wienerberger

nv Wienerberger
Ter Bede Business Center
B-8500 Kortrijk

Tel. 056.264.336
Fax 056 264 359

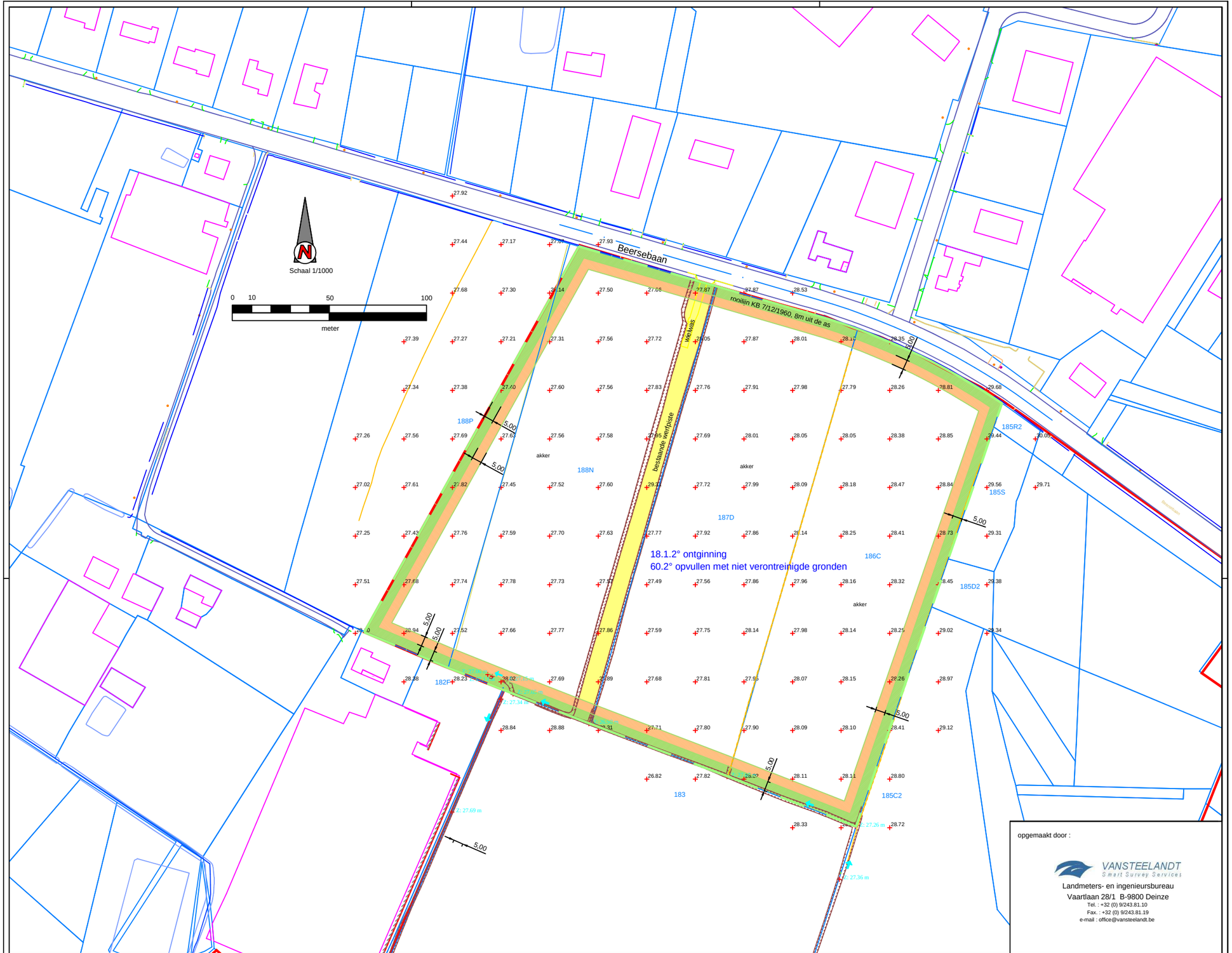

opgemaakt door :

VANSTEELANDT
Smart Survey Services

Landmeters- en ingenieursbureau
Vaartlaan 28/1 B-9800 Deinze
Tel. : +32 (0) 9/243.81.10
Fax. : +32 (0) 9/243.81.19
e-mail : office@vansteelandt.be

LEGENDE

- beschermstrook
- helling 4/4
- werfweg
- gemeten gebouw
- gebouw (volgens kadaster)
- 186C perceel nr
- grens volgens kadaster
- ontginningsgrens
- zone aanvraag percelen
- richting afwatering gracht
- 27.59 hoogte in TAW
- Z: 28.25 m hoogte gracht in TAW

rubrieken, schuiven op ifv de ontginning :

15.1.1° stallen voertuigen
17.3.6.1.°b opslag diesel 2.500l
17.3.9.1° verdeelslang diesel
18.1.2° ontginning
30.10.1° opslag minerale producten 2ha
53.5 open bemaling hemel/grondwater
60.2° opvullen met niet verontreinigde gronden

Principeschetsen profielen

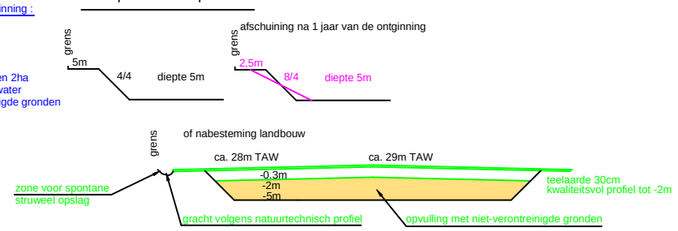

Uitvoeringsplan (Rijkevorsel)

Aanvraag percelen te Rijkevorsel

12/12/17
Rijkevorsel_uitvoeringsplan_12dec17.dwg

Wienerberger

nv Wienerberger
Ter Bede Business Center
B-8500 Kortrijk
Tel. 056.264.336
Fax 056 264 359

ARON bvba	2017K247 RIJ-17-BE	Onderwerp	Datum
		Overzichtsplan KLIP-leidingen	December 2017
	Rijkevorsel - Beersebaan	Schaal 1 : 1500	0 — 75 m

Legende

Projectgebied		Eandis Telecommunications	
Eandis Electricity		Pidpa Sewer	
Eandis OilGasChemicals		Pidpa Water	

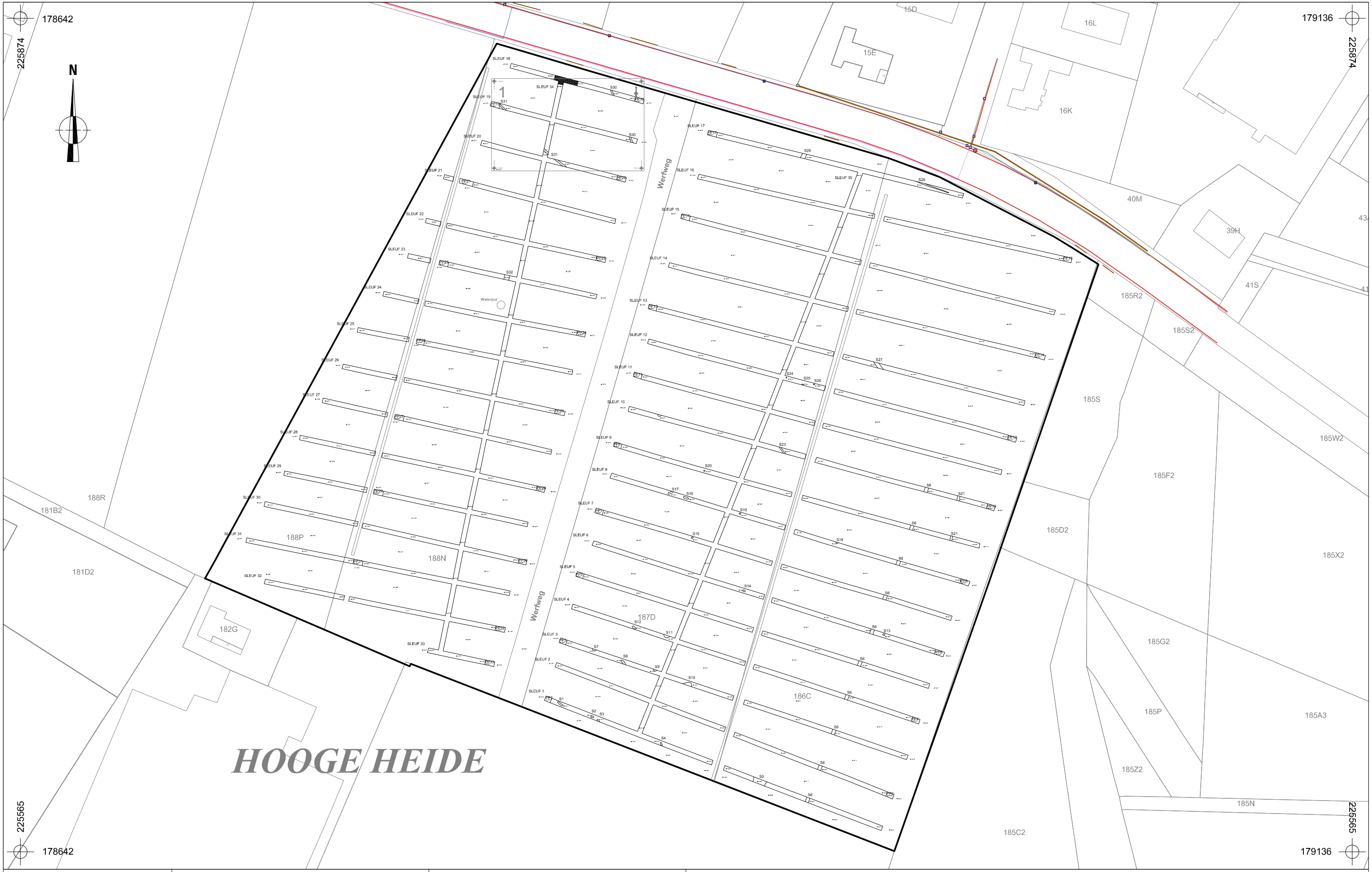

2018D28 RIJ-18-BE	Onderwerp Proefsleuvenplan op bestaande toestand	Datum April 2018	Legende
Rijkevorsel - Beersebaan	Schaal 1 : 1250	0 — 62,5 m	

	Projectgebied		Eandis OilGasChemicals		Spoorcontouren		Coupehaken
	Eandis Telecommunications		Pidpa Water	S1	Spoornummer		Verstoring
	Eandis Electricity		Pidpa Sewer	-:- 27.508	Absolute hoogte (in m TAW)		

ARON bvba
Archeologisch Projectbureau

2018D28 RIJ-18-BE	Onderwerp	Datum	Legende		
	Proefsleuvenplan op ontworpen toestand	April 2018	Projectgebied	Ontwerp	
Rijkevorsel - Beersebaan	Schaal 1 : 1250	0 — 62,5 m	Spoorcontouren	Coupehaken	
			S1 Spoornummer	Verstoring	

ARON bvba
Archeologisch Projectbureau

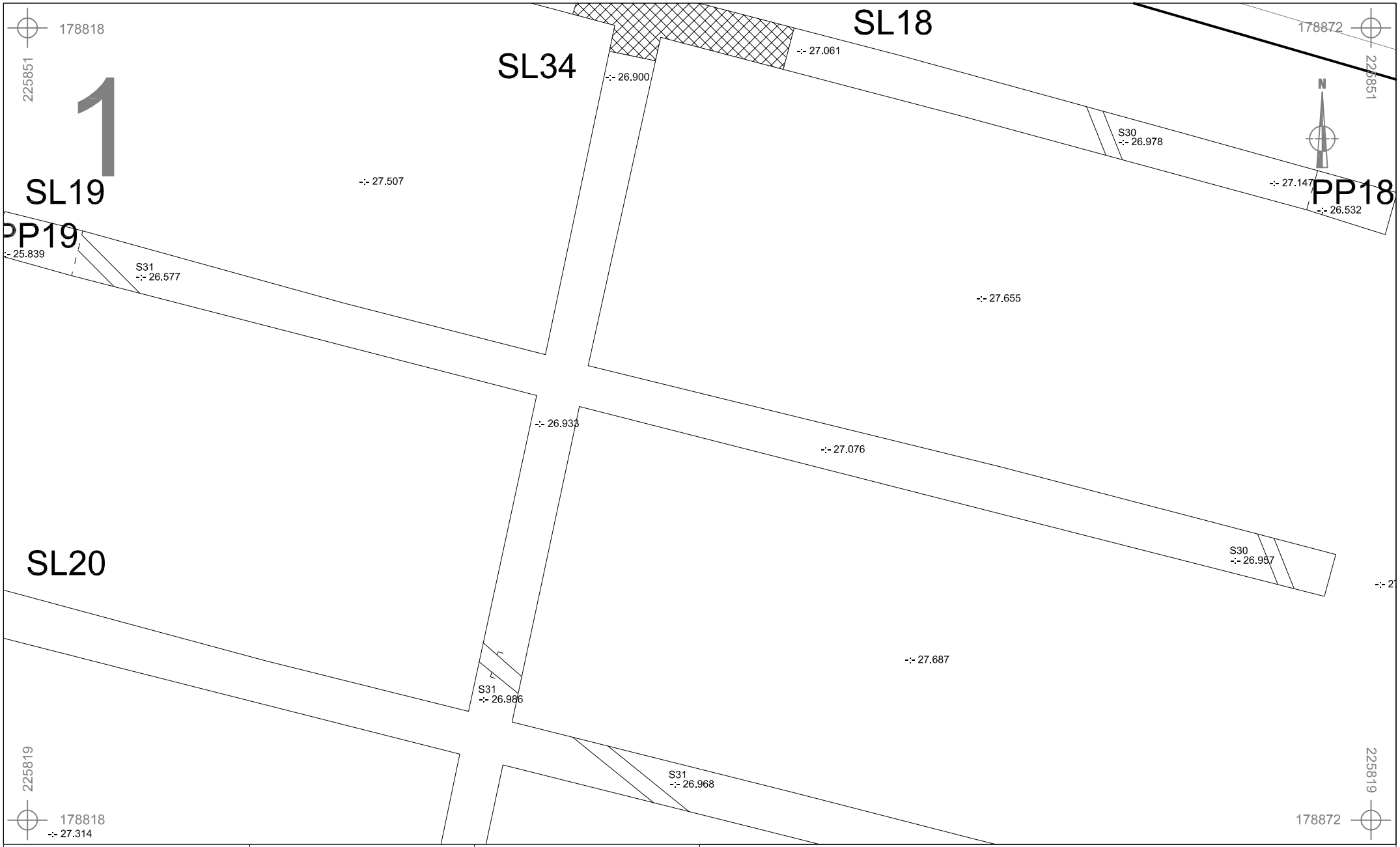

2018D28 RIJ-18-BE	Onderwerp	Datum	Legende			
	Detailplan	April 2018		Spoorcontouren	Coupehaken	
Turnhout - Hoveniersstraat	Schaal 1 : 200	0 — 10 m	S1	Spoornummer		
			-:- 27.508	Absolute hoogte (in m TAW)		

ARON bvba
Archeologisch Projectbureau

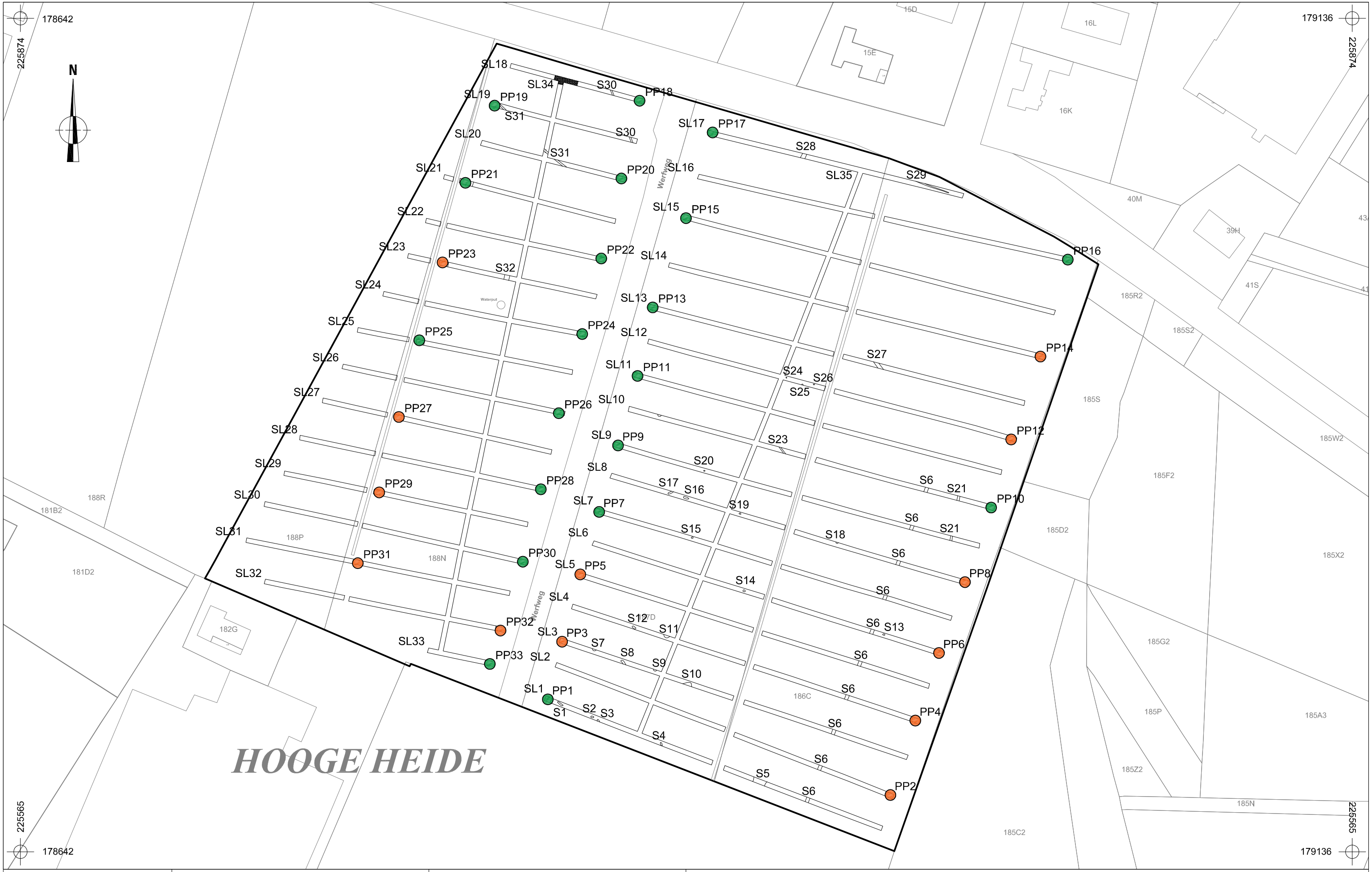

2018D28 RIJ-18-BE	Onderwerp Overzichtsplan variatie aardkundige eenheden	Datum April 2018	Legende Projectgebied
Rijkevorsel - Beersebaan	Schaal 1 : 1250	0 — 62,5 m	Ap/[hatched]-C Ap/[hatched]-Bh/Bs-C

ARON bvba
Archeologisch Projectbureau

2018D28 RIJ-18-BE	Onderwerp	Datum	Legende
	Periodenplan	April 2018	Projectgebied
Rijkevorsel - Beersebaan	Schaal 1 : 1250	0 — 62,5 m	NAT REC

ARON bvba
Archeologisch Projectbureau

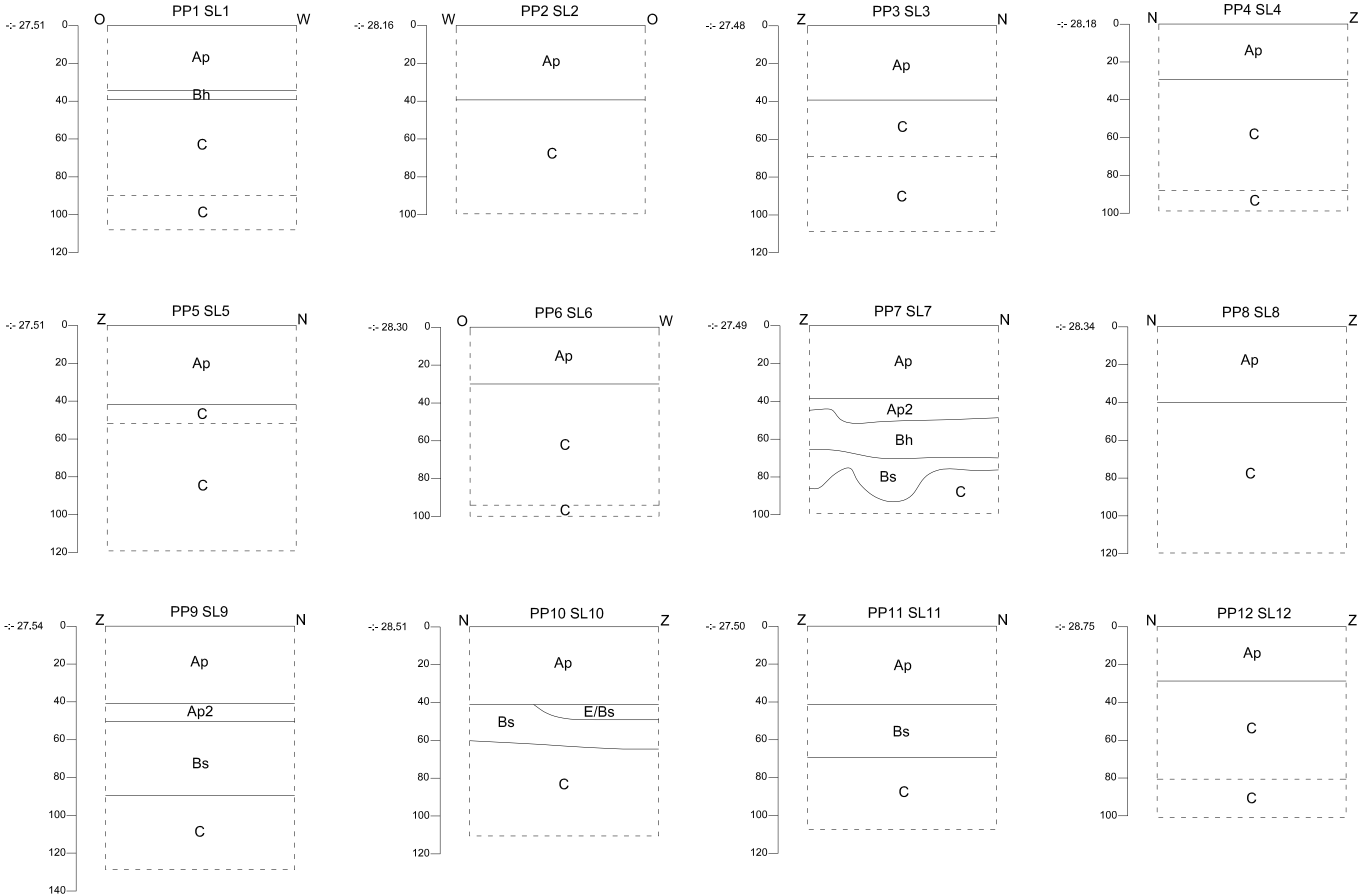

2018D28 RIJ-18-BE	Onderwerp Bodemprofielen	Datum April 2018	
Rijkevorsel - Beersebaan	Schaal 1 : 20	0 — 1 m	

Legende

	Rand coupe	E	E-horizont	C	C-horizont
-:- 28.50	Absolute hoogte (in m TAW)	Bh	humus B-horizont		Verstoring
Ap/Ap2	Bouwvoor	Bs	ijzer B-horizont		

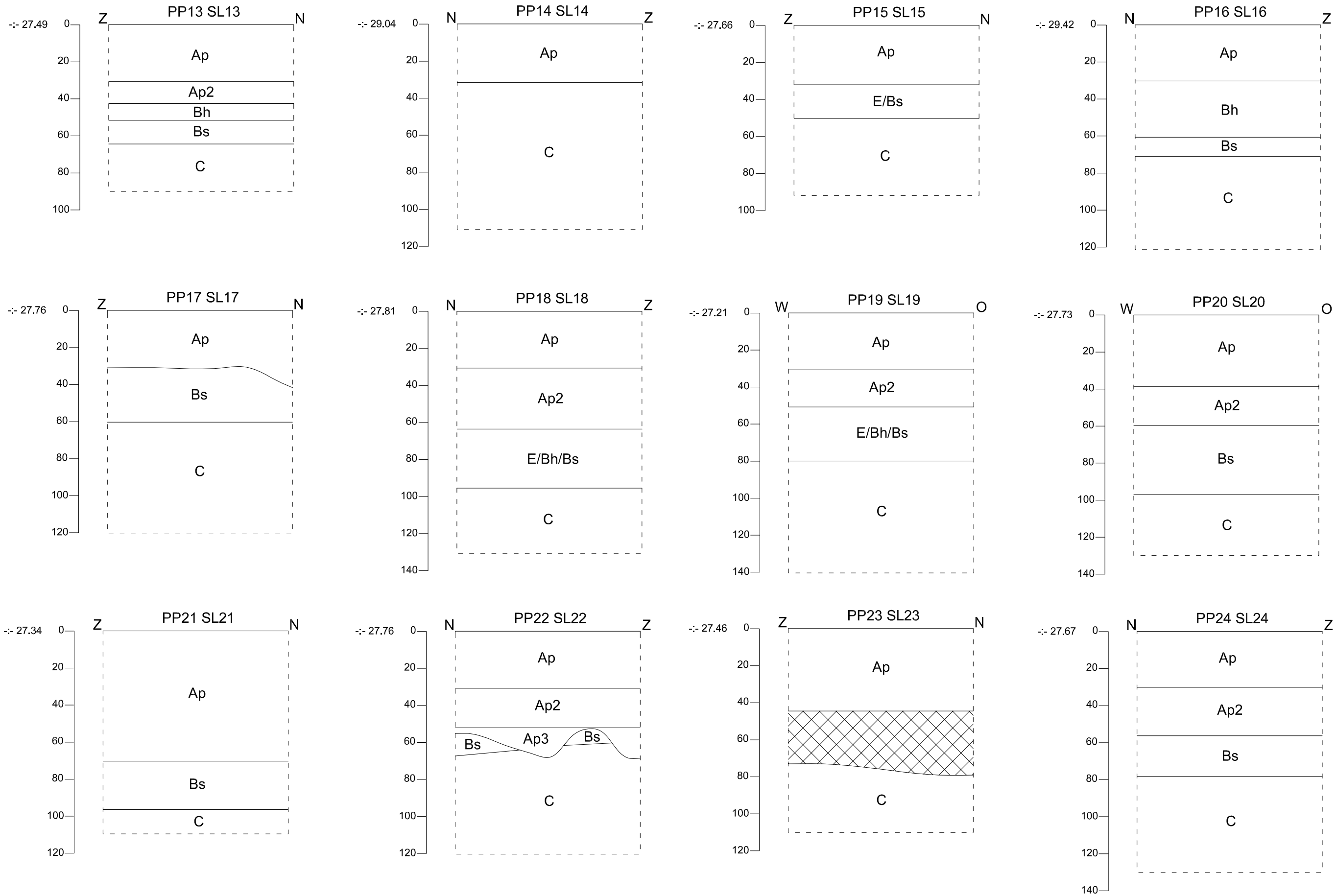

2018D28 RIJ-18-BE	Onderwerp	Datum	
	Bodemprofielen	April 2018	
Rijkevorsel - Beersebaan	Schaal 1 : 20	0 — 1 m	

Legende

	Rand coupe	E	E-horizont	C	C-horizont
-:- 28.50	Absolute hoogte (in m TAW)	Bh	humus B-horizont		Verstoring
Ap/Ap2	Bouwvoor	Bs	ijzer B-horizont		

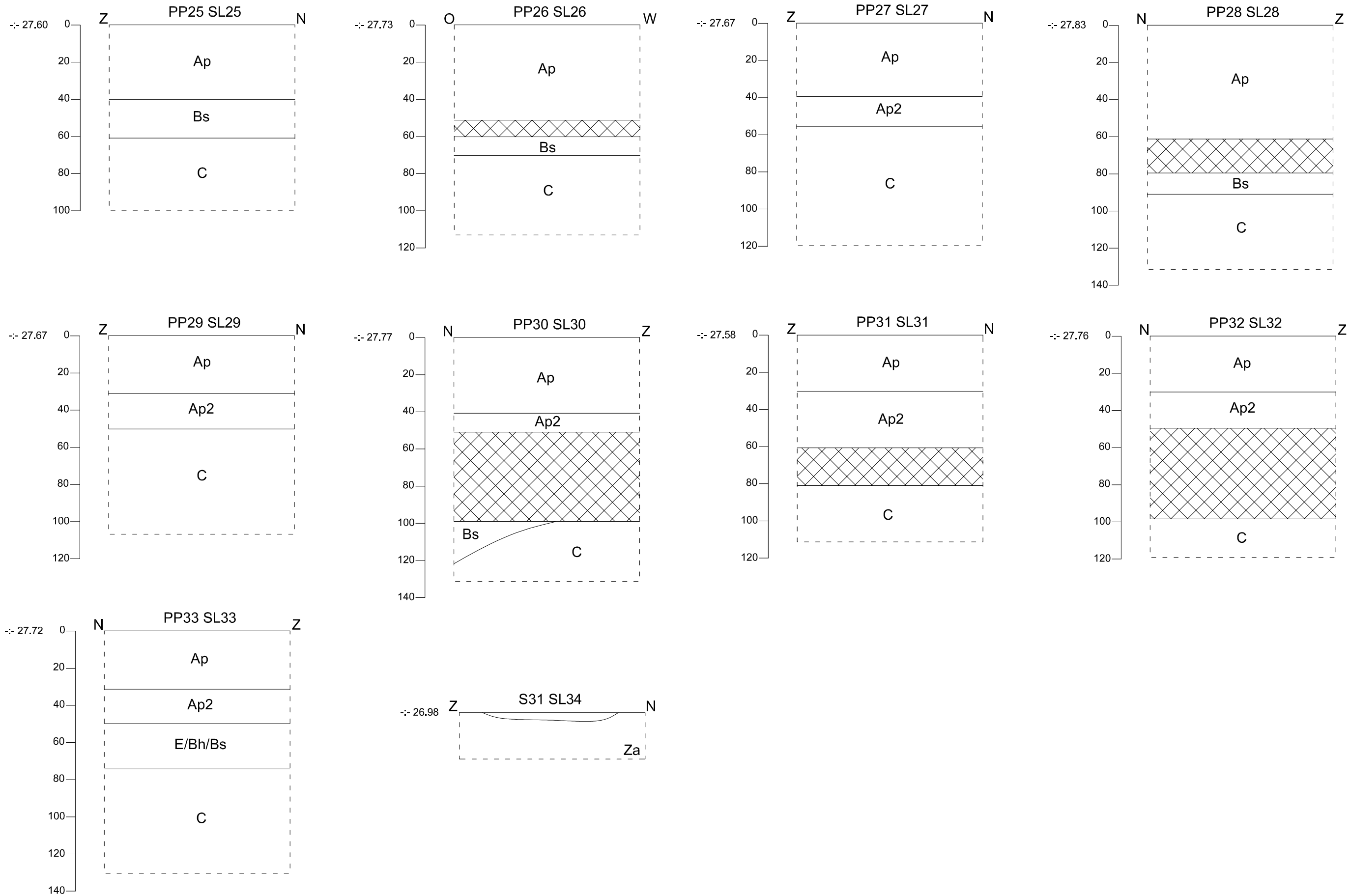

2018D28 RIJ-18-BE	Onderwerp	Datum	
	Bodemprofielen	April 2018	
Rijkevorsel - Beersebaan	Schaal 1 : 20	0 — 1 m	

Legende

	Rand coupe	E	E-horizont	C	C-horizont
-:- 28.50	Absolute hoogte (in m TAW)	Bh	humus B-horizont		Verstoring
Ap/Ap2	Bouwvoor	Bs	ijzer B-horizont		

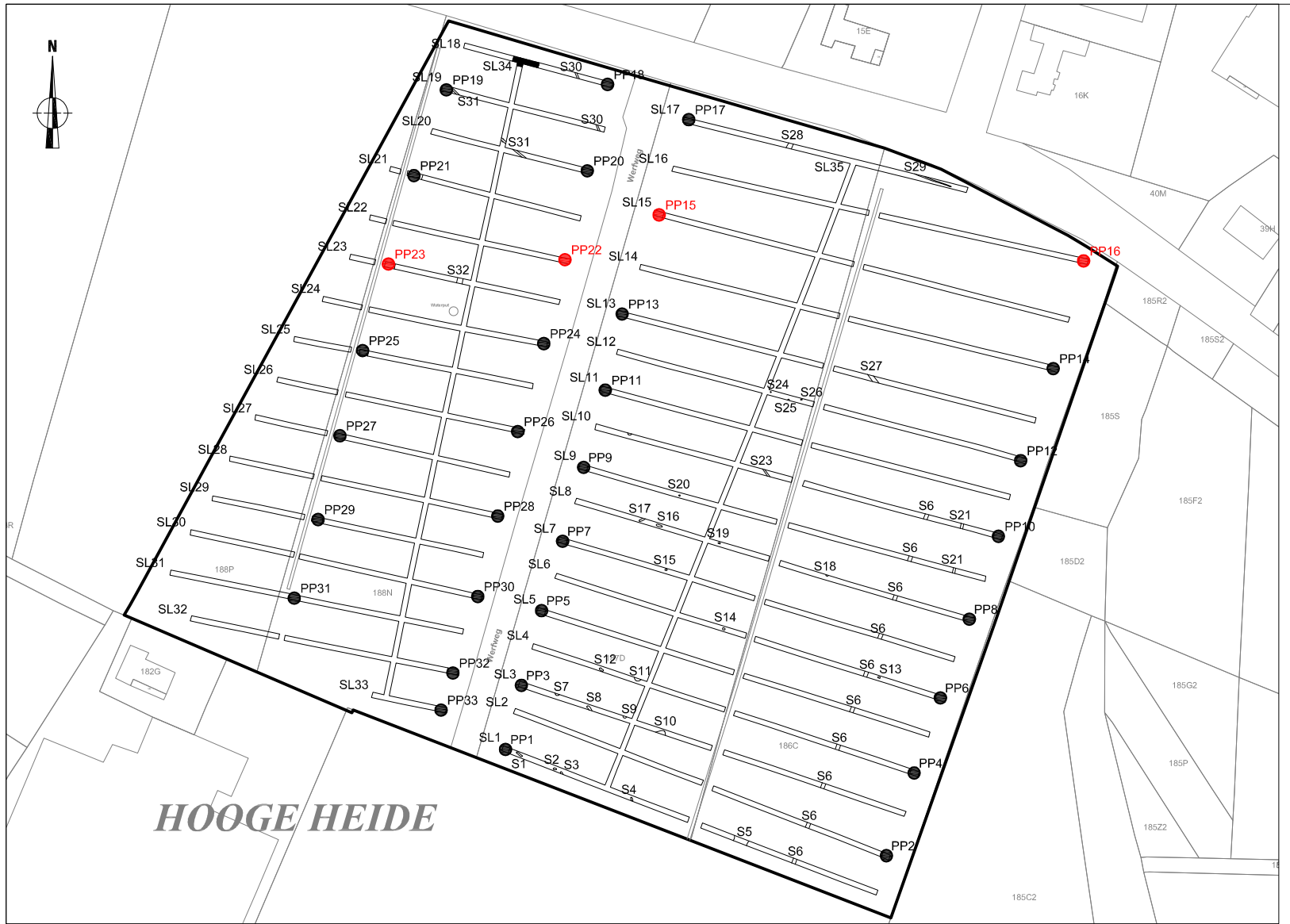

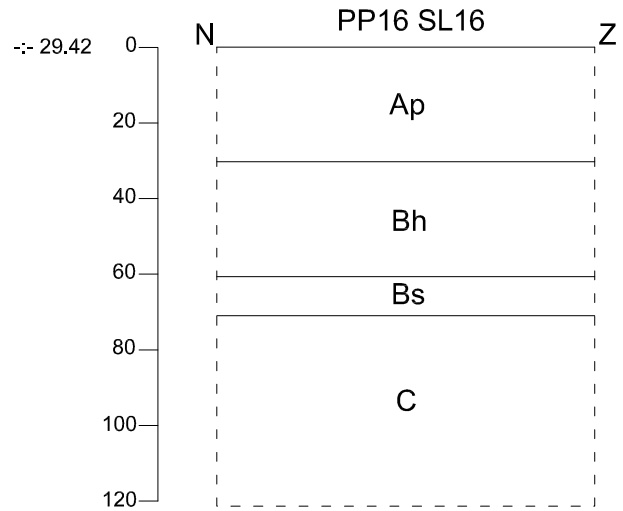

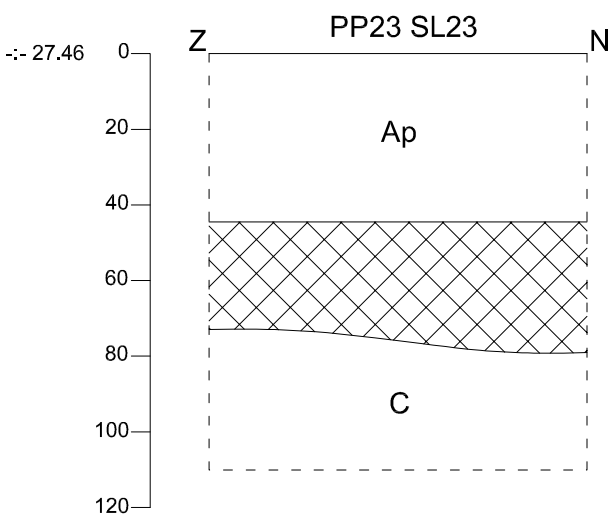

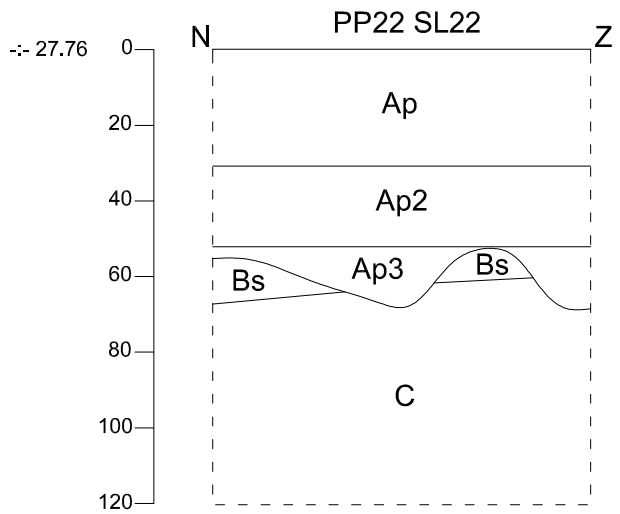

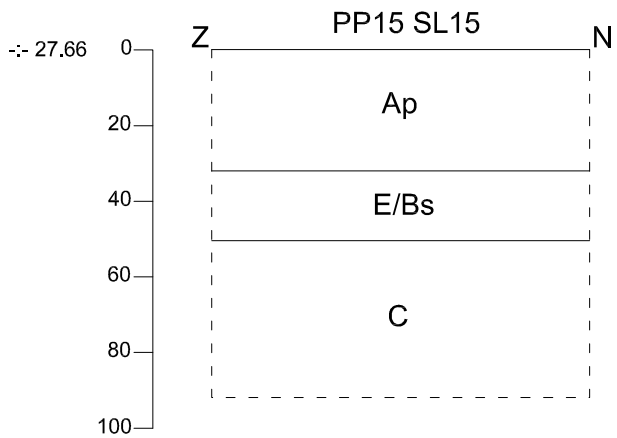

2018D28 RIJ-18-BE	Onderwerp	Datum	Legende		
	Transect 1 W-O aardkundige opbouw	April 2018	Rand coupe	E-horizont	C-horizont
Rijkevorsel - Beersebaan	Schaal 1 : 20	0 — 1 m	-:- 28.50 Absolute hoogte (in m TAW)	Bh humus B-horizont	Verstoring
			Ap/Ap2 Bouwvoor	Bs ijzer B-horizont	

ARON bvba
Archeologisch Projectbureau

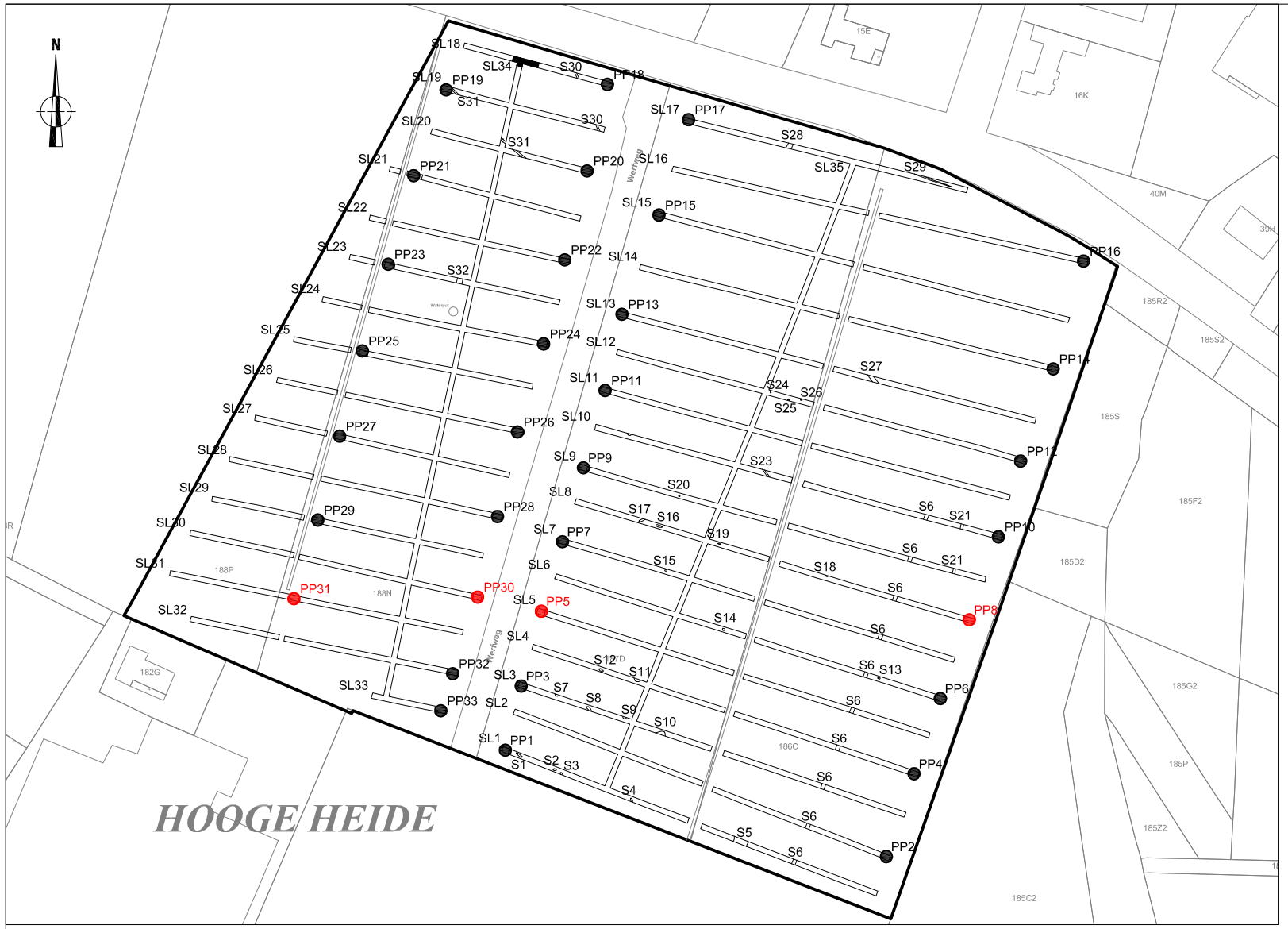

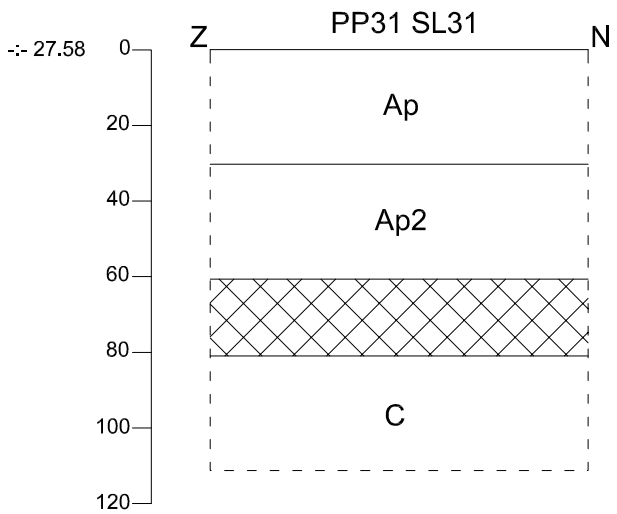

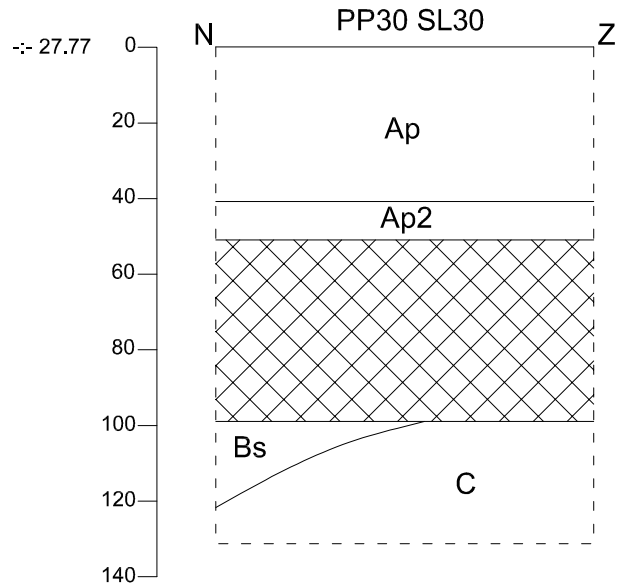

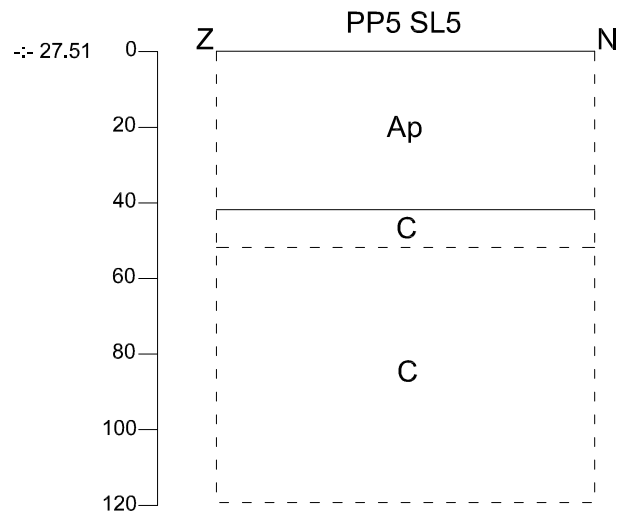

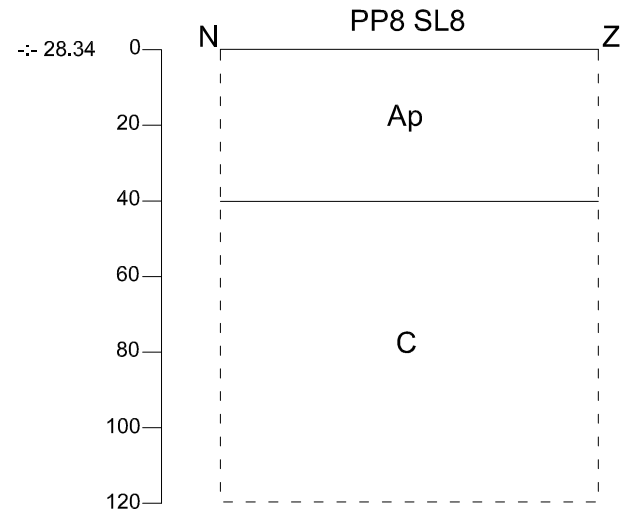

2018D28 RIJ-18-BE	Onderwerp	Datum	Legende		
	Transect 2 W-O aardkundige opbouw	April 2018	Rand coupe	E — E-horizont	C — C-horizont
Rijkevorsel - Beersebaan	Schaal 1 : 20 (0 – 1 m)		-:- 28.50 — Absolute hoogte (in m TAW)	Bh — humus B-horizont	Verstoring
			Ap/Ap2 — Bouwvoor	Bs — ijzer B-horizont	

ARON bvba Archeologisch Projectbureau

Info over het booronderzoek of proefputtenonderzoek								
Projectcode	**Onderwerp**	**Type onderzoek**	**Context booronderzoek**	**Techniek**	**Soort**	**Diameter**	**Grid**	**Rapporteur**
2018D28	Profielputten	Proefsleuvenonderzoek	proefsleuvenonderzoek	Mechanisch	nvt	/	nvt	Himpe Thomas

Beschrijving van alle profielen																				
Projectcode	Nummer	Bodemkaart	Interpretatie	Datum	Weersomstandigheden	X-coördinaat	Y-coördinaat	X-coördinaat2	Y-coördinaat2	Hoogte Taw	Hoogte TAW 2	Landgebruik locatie	Vegetatie	Bijzonderheden	Plannummer	Fotonummer	Type Boor	Diameter	Techniek	Grid
2018D28	1	Zegy	Zegy	5/04/2018	Bewolkt en neerslag	178837	225623	178838	225623	27,52	26,61	Akkerland	Gras	/	BIJLAGE 6-7, 11	DSC_0807	n.v.t.	1 m	Mechanisch	n.v.t.
2018D28	2	Zegy	Zegy	5/04/2018	Bewolkt en neerslag	178964	225587	178965	225587	28,16	27,26	Akkerland	Gras	/	BIJLAGE 6-7, 11	DSC_0859	n.v.t.	1 m	Mechanisch	n.v.t.
2018D28	3	Zegy	Zegy	5/04/2018	Bewolkt en neerslag	178843	225645	178844	225645	27,48	26,48	Akkerland	Gras	/	BIJLAGE 6-7, 11	DSC_0865	n.v.t.	1 m	Mechanisch	n.v.t.
2018D28	4	Zegy	Zegy	5/04/2018	Bewolkt en neerslag	179973	225615	178974	225615	28,18	27,29	Akkerland	Gras	/	BIJLAGE 6-7, 11	DSC_0899	n.v.t.	1 m	Mechanisch	n.v.t.
2018D28	5	Zegy	Zegy	5/04/2018	Bewolkt en neerslag	178849	225669	178849	225669	27,51	26,5	Akkerland	Gras	/	BIJLAGE 6-7, 11	DSC_0918	n.v.t.	1 m	Mechanisch	n.v.t.
2018D28	6	Zegy	Zegy	5/04/2018	Bewolkt en neerslag	178982	225640	178983	225640	28,3	27,36	Akkerland	Gras	/	BIJLAGE 6-7, 11	DSC_0931	n.v.t.	1 m	Mechanisch	n.v.t.
2018D28	7	Zegy	Zegy	6/04/2018	Bewolkt en neerslag	178856	225693	178857	225693	27,49	26,55	Akkerland	Gras	/	BIJLAGE 6-7, 11	DSC_0952	n.v.t.	1 m	Mechanisch	n.v.t.
2018D28	8	Zegy	Zegy	6/04/2018	Bewolkt	178991	225666	178992	225666	28,34	27,29	Akkerland	Gras	/	BIJLAGE 6-7, 11	DSC_0962	n.v.t.	1 m	Mechanisch	n.v.t.
2018D28	9	Zegy	Zegy	6/04/2018	Zonnig	178863	225717	178864	225717	27,54	26,44	Akkerland	Gras	/	BIJLAGE 6-7, 11	DSC_0979	n.v.t.	1 m	Mechanisch	n.v.t.
2018D28	10	Zegy	Zegy	6/04/2018	Zonnig	179001	225694	179002	225694	28,51	27,56	Akkerland	Gras	/	BIJLAGE 6-7, 11	DSC_1017	n.v.t.	1 m	Mechanisch	n.v.t.
2018D28	11	Zegy	Zegy	6/04/2018	Zonnig	178870	225743	178871	225743	27,5	26,5	Akkerland	Gras	/	BIJLAGE 6-7, 11	DSC_0019	n.v.t.	1 m	Mechanisch	n.v.t.
2018D28	12	Zegy	Zegy	6/04/2018	Zonnig	179009	225720	179010	225720	27,75	27,76	Akkerland	Gras	/	BIJLAGE 6-7, 11	DSC_0034	n.v.t.	1 m	Mechanisch	n.v.t.
2018D28	13	Zegy	Zegy	9/04/2018	Bewolkt	178876	225768	178877	225768	27,49	26,54	Akkerland	Gras	/	BIJLAGE 6-7, 11	DSC_0043	n.v.t.	1 m	Mechanisch	n.v.t.
2018D28	14	Zegy	Zegy	9/04/2018	Bewolkt	179019	225750	179020	225750	29,04	27,98	Akkerland	Gras	/	BIJLAGE 6-7, 11	DSC_0059	n.v.t.	1 m	Mechanisch	n.v.t.
2018D28	15	Zegy	Zegy	9/04/2018	Bewolkt	178888	225802	178889	225802	27,66	26,77	Akkerland	Gras	/	BIJLAGE 6-7, 11	DSC_0077	n.v.t.	1 m	Mechanisch	n.v.t.
2018D28	16	Zegy	Zegy	9/04/2018	Bewolkt	179029	225786	179030	225787	29,42	28,23	Akkerland	Gras	/	BIJLAGE 6-7, 11	DSC_0086	n.v.t.	1 m	Mechanisch	n.v.t.
2018D28	17	Zegy	Zegy	9/04/2018	Bewolkt	178898	225833	178899	225833	27,76	26,8	Akkerland	Gras	/	BIJLAGE 6-7, 11	DSC_0095	n.v.t.	1 m	Mechanisch	n.v.t.
2018D28	18	Zegy	Zegy	9/04/2018	Bewolkt	178871	225845	178872	225845	27,81	26,53	Akkerland	Gras	/	BIJLAGE 6-7, 11	DSC_0103	n.v.t.	1 m	Mechanisch	n.v.t.
2018D28	19	Zegy	Zegy	9/04/2018	Zonnig	178817	225843	178818	225843	27,21	25,83	Akkerland	Gras	/	BIJLAGE 6-7, 11	DSC_0117	n.v.t.	1 m	Mechanisch	n.v.t.
2018D28	20	Zegy	Zegy	9/04/2018	Bewolkt	178864	225816	178865	225816	27,73	26,57	Akkerland	Gras	/	BIJLAGE 6-7, 11	DSC_0134	n.v.t.	1 m	Mechanisch	n.v.t.
2018D28	21	Zegy	Zegy	9/04/2018	Zonnig	178806	225815	178807	225815	27,34	26,13	Akkerland	Gras	/	BIJLAGE 6-7, 11	DSC_0137	n.v.t.	1 m	Mechanisch	n.v.t.
2018D28	22	Zegy	Zegy	10/04/2018	Zonnig	178856	225786	178857	225786	27,76	26,67	Akkerland	Gras	/	BIJLAGE 6-7, 11	DSC_0151	n.v.t.	1 m	Mechanisch	n.v.t.
2018D28	23	Zegy	Zegy	10/04/2018	Zonnig	178798	225784	178799	225784	27,46	26,43	Akkerland	Gras	/	BIJLAGE 6-7, 11	DSC_0157	n.v.t.	1 m	Mechanisch	n.v.t.
2018D28	24	Zegy	Zegy	10/04/2018	Zonnig	178849	225758	178850	225758	27,67	26,48	Akkerland	Gras	/	BIJLAGE 6-7, 11	DSC_0169	n.v.t.	1 m	Mechanisch	n.v.t.
2018D28	25	Zegy	Zegy	10/04/2018	Zonnig	178790	225755	178791	225755	27,6	26,55	Akkerland	Gras	/	BIJLAGE 6-7, 11	DSC_0175	n.v.t.	1 m	Mechanisch	n.v.t.
2018D28	26	Zegy	Zegy	10/04/2018	Zonnig	178841	225726	178842	225726	27,73	26,73	Akkerland	Gras	/	BIJLAGE 6-7, 11	DSC_0184	n.v.t.	1 m	Mechanisch	n.v.t.
2018D28	27	Zegy	Zegy	10/04/2018	Zonnig	178782	225727	178783	225727	27,67	26,56	Akkerland	Gras	/	BIJLAGE 6-7, 11	DSC_0190	n.v.t.	1 m	Mechanisch	n.v.t.
2018D28	28	Zegy	Zegy	10/04/2018	Zonnig	178834	225701	178835	225701	27,83	26,6	Akkerland	Gras	/	BIJLAGE 6-7, 11	DSC_0196	n.v.t.	1 m	Mechanisch	n.v.t.
2018D28	29	Zegy	Zegy	10/04/2018	Zonnig	178774	225700	178775	225700	27,67	26,63	Akkerland	Gras	/	BIJLAGE 6-7, 11	DSC_0202	n.v.t.	1 m	Mechanisch	n.v.t.
2018D28	30	Zegy	Zegy	10/04/2018	Zonnig	178827	225674	178828	225674	27,77	26,57	Akkerland	Gras	/	BIJLAGE 6-7, 11	DSC_0208	n.v.t.	1 m	Mechanisch	n.v.t.
2018D28	31	Zegy	Zegy	10/04/2018	Zonnig	178766	225674	178767	225674	27,58	26,48	Akkerland	Gras	/	BIJLAGE 6-7, 11	DSC_0214	n.v.t.	1 m	Mechanisch	n.v.t.
2018D28	32	Zegy	Zegy	10/04/2018	Zonnig	178819	225649	178820	225649	27,76	26,55	Akkerland	Gras	/	BIJLAGE 6-7, 11	DSC_0220	n.v.t.	1 m	Mechanisch	n.v.t.
2018D28	33	Zegy	Zegy	10/04/2018	Zonnig	178815	225636	178816	225636	27,72	26,48	Akkerland	Gras	/	BIJLAGE 6-7, 11	DSC_0226	n.v.t.	1 m	Mechanisch	n.v.t.

Beschrijving van de aardkundige eenheden per boor of profiel																				
Nr	**Nummer aardkundige eenheid**	**Bodemkundige interpretatie**	**Geologische interpretatie**	**Begin diepte onder mv**	**Eind diepte Onder mav**	**Conditie**	**Naam aardkundige eenheid**	**Bijmenging**	**Textuur**	**Kleur**	**Type bodem structuur**	**Andere fenomenen**	**Grensduidelijkheid ondergrens**	**Grensregelmatigheid ondergrens**	**Grondwaterstand**	**Bovengrens roest**	**Bovengrens reductie**	**Classificatie veen**	**Classificatie organische bodem**
1	1	Bouwvoor	/	0	35	Nat	Ap	/	Z	DoBr	GR	/	geleidelijk	recht	n.v.t.	/	n.v.t.	n.v.t.	n.v.t.
1	2	/	Podzol	35	40	Nat	Bh	/	Z	LI BR+ OR VL	GR	/	duidelijk	recht	n.v.t.	/	n.v.t.	n.v.t.	n.v.t.
1	3	/	Dekzand	40	90	Nat	C	ROE	Z	WI + OR VL	GR	/	geleidelijk	recht	n.v.t.	50	n.v.t.	n.v.t.	n.v.t.
1	4	/	Dekzand	90	110	Nat	C	ROE	Z	GR + OR VL	GR	/	/	/	n.v.t.	/	n.v.t.	n.v.t.	n.v.t.
2	1	Bouwvoor	/	0	40	Nat	Ap	/	Z	DOBR	GR	/	geleidelijk	recht	n.v.t.	/	n.v.t.	n.v.t.	n.v.t.
2	2	/	Dekzand	40	100	Nat	C	ROE	Z	WI + OR VL	GR	/	/	/	n.v.t.	40	n.v.t.	n.v.t.	n.v.t.
3	1	Bouwvoor	/	0	40	Nat	Ap	/	Z	DOBR	GR	/	abrupt	recht	n.v.t.	/	n.v.t.	n.v.t.	n.v.t.
3	2	/	Dekzand	40	70	Nat	C	ROE	Z	WI + OR VL	GR	/	geleidelijk	golvend	n.v.t.	40	n.v.t.	n.v.t.	n.v.t.
3	3	/	Dekzand	70	110	Nat	C	ROE	Z	GR + OR VL	GR	/	/	/	n.v.t.	/	n.v.t.	n.v.t.	n.v.t.
4	1	Bouwvoor	/	0	30	Nat	Ap	/	Z	DOBR	GR	/	duidelijk	recht	n.v.t.	/	n.v.t.	n.v.t.	n.v.t.
4	2	/	Dekzand	30	90	Nat	C	ROE	Z	WI GE + OR VL	GR	/	geleidelijk	onregelmatig	n.v.t.	30	n.v.t.	n.v.t.	n.v.t.
4	3	/	Dekzand	90	100	Nat	C	/	Z	GR BL	GR	/	/	/	n.v.t.	/	n.v.t.	n.v.t.	n.v.t.
5	1	Bouwvoor	/	0	40	Nat	Ap	/	Z	DOBR	GR	/	duidelijk	golvend	n.v.t.	/	n.v.t.	n.v.t.	n.v.t.
5	2	/	Dekzand	40	50	Nat	C	/	Z	WI	GR	/	geleidelijk	onderbroken	n.v.t.	50	n.v.t.	n.v.t.	n.v.t.
5	3	/	Dekzand	50	120	Nat	C	ROE	Z	GR + OR VL	GR	/	/	/	n.v.t.	/	n.v.t.	n.v.t.	n.v.t.

6	1	Bouwvoor	/	0	30	Nat	Ap	/	Z	DOBR	GR	/	abrupt	golvend	n.v.t.	/	n.v.t.	n.v.t.	n.v.t.
6	2	/	Dekzand	30	90	Nat	C	ROE	Z	WI OR + GR VL	GR	/	geleidelijk	recht	n.v.t.	40	n.v.t.	n.v.t.	n.v.t.
6	3	/	Dekzand	90	100	Nat	C	ROE	Z	GR	GR	/	/	/	n.v.t.	/	n.v.t.	n.v.t.	n.v.t.
7	1	Bouwvoor	/	0	40	Nat	Ap1	ROE	Z	DOBR+ OR VL	GR	/	duidelijk	recht	n.v.t.	10	n.v.t.	n.v.t.	n.v.t.
7	2	Bouwvoor	/	40	50	Nat	Ap2	ROE	Z	GR + OR VL	GR	/	duidelijk	golvend	n.v.t.	/	n.v.t.	n.v.t.	n.v.t.
7	3	/	Podzol	50	70	Nat	Bh	/	Z	DOBR	GR	/	duidelijk	golvend	n.v.t.	/	n.v.t.	n.v.t.	n.v.t.
7	4	/	Podzol	70	90	Nat	Bs	ROE	Z	LI BR	GR	/	duidelijk	golvend	n.v.t.	/	n.v.t.	n.v.t.	n.v.t.
7	5	/	Dekzand	90	100	Nat	C	ROE	Z	WI GR + OR VL	GR	/	/	/	n.v.t.	/	n.v.t.	n.v.t.	n.v.t.
8	1	Bouwvoor	/	0	40	Nat	Ap	/	Z	DOBR	GR	/	abrupt	recht	n.v.t.	/	n.v.t.	n.v.t.	n.v.t.
8	2	/	Dekzand	40	120	Nat	C	ROE	Z	WI GR + OR VL	GR	/	/	/	n.v.t.	70	n.v.t.	n.v.t.	n.v.t.
9	1	Bouwvoor	/	0	40	Nat	Ap1	/	Z	LIBR	GR	/	duidelijk	recht	n.v.t.	/	n.v.t.	n.v.t.	n.v.t.
9	2	Bouwvoor	/	40	50	Nat	Ap2	/	Z	DOBR	GR	/	duidelijk	onderbroken	n.v.t.	/	n.v.t.	n.v.t.	n.v.t.
9	3	/	Podzol	50	90	Nat	Bs	ROE	Z	BR OR	GR	/	geleidelijk	recht	n.v.t.	60	n.v.t.	n.v.t.	n.v.t.
9	4	/	Dekzand	90	130	Nat	C	ROE	Z	WI tot OR	GR	/	/	/	n.v.t.	/	n.v.t.	n.v.t.	n.v.t.
10	1	Bouwvoor	/	0	40	Nat	Ap	/	Z	DOBR	GR	/	abrupt	recht	n.v.t.	/	n.v.t.	n.v.t.	n.v.t.
10	2	/	Podzol	40	50	Nat	E	ROE	Z	LI GR tot BR	GR	/	geleidelijk	onderbroken	n.v.t.	40	n.v.t.	n.v.t.	n.v.t.
10	3	/	Podzol	40	60	Nat	Bs	ROE	Z	GE + OR VL	GR	/	geleidelijk	recht	n.v.t.	/	n.v.t.	n.v.t.	n.v.t.
10	4	/	Dekzand	60	110	Nat	C	ROE	Z	WI tot OR	GR	/	/	/	n.v.t.	/	n.v.t.	n.v.t.	n.v.t.
11	1	Bouwvoor	/	0	40	Nat	Ap	/	Z	DOBR	GR	/	abrupt	recht	n.v.t.	/	n.v.t.	n.v.t.	n.v.t.
11	2	/	Podzol	40	70	Nat	Bs	/	Z	LI BR/GR	GR	/	geleidelijk	onregelmatig	n.v.t.	/	n.v.t.	n.v.t.	n.v.t.
11	3	/	Dekzand	70	110	Nat	C	ROE	Z	GR + OR VL	GR	/	/	/	n.v.t.	70	n.v.t.	n.v.t.	n.v.t.
12	1	Bouwvoor	/	0	30	Nat	Ap	/	Z	DOBR	GR	/	duidelijk	golvend	n.v.t.	/	n.v.t.	n.v.t.	n.v.t.
12	2	/	Dekzand	30	80	Nat	C	/	Z	LI BR tot GE	GR	/	duidelijk	recht	n.v.t.	/	n.v.t.	n.v.t.	n.v.t.
12	3	/	Dekzand	80	100	Nat	C	/	Z	WI	GR	/	/	/	n.v.t.	/	n.v.t.	n.v.t.	n.v.t.
13	1	Bouwvoor	/	0	40	Nat	Ap1	/	Z	DOBR	GR	/	geleidelijk	recht	n.v.t.	/	n.v.t.	n.v.t.	n.v.t.
13	2	Bouwvoor	/	40	52	Nat	Ap2	/	Z	DOBR GR VL	GR	/	geleidelijk	recht	n.v.t.	/	n.v.t.	n.v.t.	n.v.t.
13	3	/	Podzol	52	60	Nat	Bh	/	Z	ZWBR	GR	/	geleidelijk	recht	n.v.t.	/	n.v.t.	n.v.t.	n.v.t.
13	4	/	Podzol	60	74	Nat	Bs	/	Z	LIBR GR	GR	/	geleidelijk	recht	n.v.t.	/	n.v.t.	n.v.t.	n.v.t.
13	5	/	Dekzand	74	90	Nat	C	ROE	Z	WI + OR VL	GR	/	/	/	n.v.t.	80	n.v.t.	n.v.t.	n.v.t.
14	1	Bouwvoor	/	0	30	Nat	Ap	/	Z	DOBR	GR	/	abrupt	recht	n.v.t.	/	n.v.t.	n.v.t.	n.v.t.
14	2	/	Dekzand	30	110	Nat	C	/	Z	LI BR tot WI	GR	/	/	/	n.v.t.	/	n.v.t.	n.v.t.	n.v.t.
15	1	Bouwvoor	/	0	30	Nat	Ap	/	Z	DOBR	GR	/	abrupt	recht	n.v.t.	/	n.v.t.	n.v.t.	n.v.t.
15	2	/	Podzol	30	50	Nat	B/E	ROE	Z	DOBR tot GR	GR	/	duidelijk	recht	n.v.t.	30	n.v.t.	n.v.t.	n.v.t.
15	3	/	Dekzand	50	90	Nat	C	ROE	Z	WI + OR VL	GR	/	/	/	n.v.t.	/	n.v.t.	n.v.t.	n.v.t.
16	1	Bouwvoor	/	0	30	Nat	Ap	/	Z	DOBR ZW	GR	/	duidelijk	recht	n.v.t.	/	n.v.t.	n.v.t.	n.v.t.
16	2	/	Podzol	30	60	Nat	Bh	/	Z	DOBR	GR	/	geleidelijk	onregelmatig	n.v.t.	/	n.v.t.	n.v.t.	n.v.t.
16	3	/	Podzol	60	70	Nat	Bs	/	Z	LIBR GE	GR	/	geleidelijk	onregelmatig	n.v.t.	/	n.v.t.	n.v.t.	n.v.t.
16	4	/	Dekzand	70	120	Nat	C	/	Z	GE WI	GR	/	/	/	n.v.t.	/	n.v.t.	n.v.t.	n.v.t.
17	1	Bouwvoor	/	0	30	Nat	Ap	/	Z	DOBR	GR	/	duidelijk	golvend	n.v.t.	/	n.v.t.	n.v.t.	n.v.t.
17	2	/	Podzol	30	60	Nat	Bs	ROE	Z	GE + OR VL	GR	/	geleidelijk	recht	n.v.t.	30	n.v.t.	n.v.t.	n.v.t.
17	3	/	Dekzand	60	120	Nat	C	ROE	Z	WI + OR VL	GR	/	/	/	n.v.t.	/	n.v.t.	n.v.t.	n.v.t.
18	1	Bouwvoor	/	0	30	Nat	Ap1	/	Z	DOBR + OR en WI VL	GR	/	geleidelijk	recht	n.v.t.	/	n.v.t.	n.v.t.	n.v.t.

18	2	Bouwvoor	/	30	65	Nat	Ap2	/	Z	DOBR + OR en ZW VL	GR	/	geleidelijk	recht	n.v.t.	/	n.v.t.	n.v.t.	n.v.t.
18	3	/	Podzol	65	95	Nat	Bh/Bs/E	ROE	Z	DOBR GR GE	GR	/	geleidelijk	golvend	n.v.t.	65	n.v.t.	n.v.t.	n.v.t.
18	4	/	Dekzand	95	130	Nat	C	ROE	Z	GE + GR/OR VL	GR	/	/	/	n.v.t.	/	n.v.t.	n.v.t.	n.v.t.
19	1	Bouwvoor	/	0	30	Nat	Ap1	/	Z	DOBR + OR VL	GR	/	abrupt	recht	n.v.t.	/	n.v.t.	n.v.t.	n.v.t.
19	2	Bouwvoor	/	30	50	Nat	Ap2	/	Z	DOBR GR + ZW VL	GR	/	duidelijk	recht	n.v.t.	/	n.v.t.	n.v.t.	n.v.t.
19	3	/	Podzol	50	80	Nat	Bh/Bs/E	ROE	Z	DOBR/ LIBR	GR	/	geleidelijk	recht	n.v.t.	60	n.v.t.	n.v.t.	n.v.t.
19	4	/	Dekzand	80	140	Nat	C	/	Z	WI tot GR	GR	/	/	/	n.v.t.	/	n.v.t.	n.v.t.	n.v.t.
20	1	Bouwvoor	/	0	30	Nat	Ap1	Spikkels ROE	Z	DOBR + OR VL	GR	/	duidelijk	recht	n.v.t.	10	n.v.t.	n.v.t.	n.v.t.
20	2	Bouwvoor	/	30	60	Nat	Ap2	/	Z	DOBR	GR	/	duidelijk	recht	n.v.t.	/	n.v.t.	n.v.t.	n.v.t.
20	3	/	Podzol	60	100	Nat	Bs	ROE	Z	LIBR tot GE + OR VL	GR	/	geleidelijk	recht	n.v.t.	/	n.v.t.	n.v.t.	n.v.t.
20	4	/	Dekzand	100	130	Nat	C	ROE	Z	WI tot GE + OR VL	GR	/	/	/	n.v.t.	/	n.v.t.	n.v.t.	n.v.t.
21	1	Bouwvoor	/	0	70	Nat	Ap	/	Z	DOBR + OR VL	GR	/	duidelijk	recht	n.v.t.	/	n.v.t.	n.v.t.	n.v.t.
21	2	/	Podzol	70	100	Nat	Bs	ROE	Z	LIBR tot OR	GR	/	duidelijk	recht	n.v.t.	90	n.v.t.	n.v.t.	n.v.t.
21	3	/	Dekzand	100	110	Nat	C	ROE	Z	WI	GR	/	/	/	n.v.t.	/	n.v.t.	n.v.t.	n.v.t.
22	1	Bouwvoor	/	0	30	Nat	Ap1	Spikkels ROE	Z	DOBR + OR en WI VL	GR	/	abrupt	recht	n.v.t.	10	n.v.t.	n.v.t.	n.v.t.
22	2	Bouwvoor	/	30	50	Nat	Ap2	/	Z	DOBR + OR en WI VL	GR	/	abrupt	recht	n.v.t.	/	n.v.t.	n.v.t.	n.v.t.
22	3	Bouwvoor	/	50	70	Nat	Ap3	ROE	Z	DOBR tot OR	GR	/	onduidelijk	onderbroken	n.v.t.	/	n.v.t.	n.v.t.	n.v.t.
22	4	/	Podzol	55	70	Nat	Bs	ROE	Z	LIBR tot OR	GR	/	abrupt	recht	n.v.t.	/	n.v.t.	n.v.t.	n.v.t.
22	5	/	Dekzand	50	120	Nat	C	ROE	Z	WI + OR VL	GR	/	/	/	n.v.t.	/	n.v.t.	n.v.t.	n.v.t.
23	1	Bouwvoor	/	0	45	Nat	Ap	/	Z	DOBR	GR	/	abrupt	recht	n.v.t.	/	n.v.t.	n.v.t.	n.v.t.
23	2	Verstoring	/	45	75	Nat	Verstoring	/	Z	LIBR tot GR	GR	/	duidelijk	recht	n.v.t.	/	n.v.t.	n.v.t.	n.v.t.
23	3	/	Dekzand	75	110	Nat	C	/	Z	WI	GR	/	/	/	n.v.t.	/	n.v.t.	n.v.t.	n.v.t.
24	1	Bouwvoor	/	0	30	Nat	Ap1	Spikkels ROE	Z	DOBR + GR VL	GR	/	duidelijk	recht	n.v.t.	20	n.v.t.	n.v.t.	n.v.t.
24	2	Bouwvoor	/	30	60	Nat	Ap2	/	Z	DOBR + WI en OR VL	GR	/	duidelijk	recht	n.v.t.	/	n.v.t.	n.v.t.	n.v.t.
24	3	/	Podzol	60	80	Nat	Bs	ROE	Z	LIBR tot BRGR	GR	/	geleidelijk	recht	n.v.t.	/	n.v.t.	n.v.t.	n.v.t.
24	4	/	Dekzand	80	130	Nat	C	ROE	Z	WI + OR VL	GR	/	/	/	n.v.t.	/	n.v.t.	n.v.t.	n.v.t.
25	1	Bouwvoor	/	0	40	Nat	Ap	ROE	Z	DOBR + GR VL	GR	/	duidelijk	recht	n.v.t.	40	n.v.t.	n.v.t.	n.v.t.
25	2	/	Podzol	40	60	Nat	Bs	ROE	Z	LIBR tot GR	GR	/	duidelijk	recht	n.v.t.	/	n.v.t.	n.v.t.	n.v.t.
25	3	/	Dekzand	60	100	Nat	C	ROE	Z	WI + OR VL	GR	/	/	/	n.v.t.	/	n.v.t.	n.v.t.	n.v.t.
26	1	Bouwvoor	/	0	50	Nat	Ap	/	Z	DOBR + OR/GR VL	GR	/	duidelijk	recht	n.v.t.	/	n.v.t.	n.v.t.	n.v.t.
26	2	Verstoring	/	50	60	Nat	Verstoring	/	Z	DOBR tot LIGR	GR	/	duidelijk	recht	n.v.t.	/	n.v.t.	n.v.t.	n.v.t.
26	3	/	Podzol	60	70	Nat	Bs	ROE	Z	LI BR BEI VL	GR	/	duidelijk	recht	n.v.t.	70	n.v.t.	n.v.t.	n.v.t.
26	4	/	Dekzand	70	110	Nat	C	ROE	Z	GE tot WI + OR VL	GR	/	/	/	n.v.t.	/	n.v.t.	n.v.t.	n.v.t.
27	1	Bouwvoor	/	0	40	Nat	Ap1	/	Z	DOBR + VL OR	GR	/	abrupt	recht	n.v.t.	/	n.v.t.	n.v.t.	n.v.t.
27	2	Bouwvoor	/	40	55	Nat	Ap2	/	Z	DOBR + GE VL	GR	/	abrupt	recht	n.v.t.	/	n.v.t.	n.v.t.	n.v.t.
27	3	/	Dekzand	55	120	Nat	C	ROE	Z	OR tot WI	GR	/	/	/	n.v.t.	60	n.v.t.	n.v.t.	n.v.t.
28	1	Bouwvoor	/	0	60	Nat	Ap	Spikkels ROE	Z	DOBR + WI/OR VL	GR	/	abrupt	recht	n.v.t.	20	n.v.t.	n.v.t.	n.v.t.

28	2	Verstoring	/	60	80	Nat	Verstoring	/	Z	DOBR tot LIGR	GR	/	abrupt	recht	n.v.t.	/	n.v.t.	n.v.t.	n.v.t.
28	3	/	Podzol	80	90	Nat	Bs	ROE	Z	LIBR	GR	/	abrupt	recht	n.v.t.	/	n.v.t.	n.v.t.	n.v.t.
28	4	/	Dekzand	90	130	Nat	C	/	Z	GEBR tot WI	GR	/	/	/	n.v.t.	/	n.v.t.	n.v.t.	n.v.t.
29	1	Bouwvoor	/	0	30	Nat	Ap1	/	Z	DOBR + OR/GR VL	GR	/	abrupt	recht	n.v.t.	/	n.v.t.	n.v.t.	n.v.t.
29	2	Bouwvoor	/	30	50	Nat	Ap2	Spikkels ROE	Z	DOBR + OR/WI VL	GR	/	abrupt	recht	n.v.t.	30	n.v.t.	n.v.t.	n.v.t.
29	3	/	Dekzand	50	110	Nat	C	ROE	Z	WI + OR VL	GR	/	/	/	n.v.t.	/	n.v.t.	n.v.t.	n.v.t.
30	1	Bouwvoor	/	0	40	Nat	Ap1	Spikkels ROE	Z	DOBR + OR/ WI VL	GR	/	abrupt	recht	n.v.t.	20	n.v.t.	n.v.t.	n.v.t.
30	2	Bouwvoor	/	40	50	Nat	Ap2	/	Z	DOBR	GR	/	abrupt	recht	n.v.t.	/	n.v.t.	n.v.t.	n.v.t.
30	3	Verstoring	/	50	100	Nat	Verstoring	/	Z	DOBR tot GR	GR	/	/	/	n.v.t.	/	n.v.t.	n.v.t.	n.v.t.
30	4	/	Podzol	100	110	Nat	Bs	ROE	Z	LIBR	GR	/	abrupt	recht	n.v.t.	/	n.v.t.	n.v.t.	n.v.t.
30	5	/	Dekzand	100	130	Nat	C	ROE	Z	WI + OR VL	GR	/	/	/	n.v.t.	/	n.v.t.	n.v.t.	n.v.t.
31	1	Bouwvoor	/	0	30	Nat	Ap1	/	Z	DOBR	GR	/	abrupt	recht	n.v.t.	/	n.v.t.	n.v.t.	n.v.t.
31	2	Bouwvoor	/	30	60	Nat	Ap2	Spikkels ROE	Z	DOBR + LIBR/OR VL	GR	/	duidelijk	recht	n.v.t.	40	n.v.t.	n.v.t.	n.v.t.
31	3	Verstoring	/	60	80	Nat	Verstoring	/	Z	GE tot DOBR	GR	/	abrupt	onregelmatig	n.v.t.	/	n.v.t.	n.v.t.	n.v.t.
31	4	/	Dekzand	80	110	Nat	C	ROE	Z	WI/GE + OR VL	GR	/	/	/	n.v.t.	/	n.v.t.	n.v.t.	n.v.t.
32	1	Bouwvoor	/	0	30	Nat	Ap1	Spikkels ROE	Z	DOBR + OR/WI VL	GR	/	abrupt	recht	n.v.t.	10	n.v.t.	n.v.t.	n.v.t.
32	2	Bouwvoor	/	30	50	Nat	Ap2	Weinig spikkels ROE	Z	DOBR	GR	/	abrupt	recht	n.v.t.	/	n.v.t.	n.v.t.	n.v.t.
32	3	Verstoring	/	50	100	Nat	Verstoring	ROE	Z	DOBR tot WI	GR	/	geleidelijk	onregelmatig	n.v.t.	/	n.v.t.	n.v.t.	n.v.t.
32	4	/	Dekzand	100	120	Nat	C	ROE	Z	WI + OR VL	GR	/	/	/	n.v.t.	/	n.v.t.	n.v.t.	n.v.t.
33	1	Bouwvoor	/	0	30	Nat	Ap1	/	Z	DOBR + WI VL	GR	/	abrupt	recht	n.v.t.	/	n.v.t.	n.v.t.	n.v.t.
33	2	Bouwvoor	/	30	50	Nat	Ap2	/	Z	DOBR	GR	/	duidelijk	recht	n.v.t.	/	n.v.t.	n.v.t.	n.v.t.
33	3	/	Podzol	60	75	Nat	Bh/Bs/E	/	Z	DOBR tot GR	GR	/	geleidelijk	onderbroken	n.v.t.	/	n.v.t.	n.v.t.	n.v.t.
33	4	/	Dekzand	75	130	Nat	C	ROE	Z	WI + OR VL	GR	/	/	/	n.v.t.	100	n.v.t.	n.v.t.	n.v.t.

DSC-nummer	Aanmaakdatum	Aanmaakwijze	Type	Spoor	Vlak	Profielnummer	Beschrijving	Uit	Opmerkingen
0003-0005	06/04/2018	Digitaal	Detail	21	SL10	/	/	N	/
0008-0010	06/04/2018	Digitaal	Overzicht	/	SL10	/	/	W	/
0011-0014	06/04/2018	Digitaal	Detail	22	SL10	/	/	N	/
0016-0018	06/04/2018	Digitaal	Overzicht	/	SL10	/	/	W	/
0019-0022	06/04/2018	Digitaal	Profiel	/	SL11	11	/	O	/
0023-0026	06/04/2018	Digitaal	Detail	23	SL11	/	/	Z	/
0027-0032	06/04/2018	Digitaal	Overzicht	/	SL11	/	/	O	/
0034-0036	06/04/2018	Digitaal	Profiel	/	SL12	12	/	W	/
0037-0042	06/04/2018	Digitaal	Overzicht	/	SL12	/	/	O	/
0043-0045	09/04/2018	Digitaal	Profiel	/	SL13	13	/	O	/
0046-0048	09/04/2018	Digitaal	Detail	24	SL13	/	/	W	/
0049-0051	09/04/2018	Digitaal	Detail	26	SL13	/	/	W	/
0052	09/04/2018	Digitaal	Overzicht	24-26	SL13	/	/	W	/
0053-0058	09/04/2018	Digitaal	Overzicht	/	SL13	/	/	O	/
0059-0061	09/04/2018	Digitaal	Profiel	/	SL14	14	/	W	/
0062-0064	09/04/2018	Digitaal	Overzicht	/	SL14	/	/	W	/
0065-0070	09/04/2018	Digitaal	Detail	27	SL14	/	/	NW	/
0071-0073	09/04/2018	Digitaal	Detail	27	SL14	/	/	W	/
0074-0076	09/04/2018	Digitaal	Overzicht	/	SL14	/	/	W	/
0077-0079	09/04/2018	Digitaal	Profiel	/	SL15	15	/	O	/
0080-0085	09/04/2018	Digitaal	Overzicht	/	SL15	/	/	W	/
0086-0088	09/04/2018	Digitaal	Profiel	/	SL16	16	/	Z	/
0089-0094	09/04/2018	Digitaal	Overzicht	/	SL16	/	/	W	/
0095-0097	09/04/2018	Digitaal	Profiel	/	SL17	17	/	O	/
0098-0100	09/04/2018	Digitaal	Overzicht	/	SL17	/	/	O	/
0101-0102	09/04/2018	Digitaal	Detail	29	SL17	/	/	O	/
0103-0105	09/04/2018	Digitaal	Profiel	/	SL18	18	/	W	/
0106-0113	09/04/2018	Digitaal	Werkfoto	/	SL18	/	Toestand in SL18	W	/
0114-0116	09/04/2018	Digitaal	Overzicht	/	SL18	/	/	W	/
0117-0119	09/04/2018	Digitaal	Profiel	/	SL19	19	/	Z	/
0120-0125	09/04/2018	Digitaal	Werkfoto	/	SL19	/	Toestand in SL19	W	/
0126-0130	09/04/2018	Digitaal	Detail	30	SL19	/	/	N-W	/
0131-0133	09/04/2018	Digitaal	Overzicht	/	SL19	/	/	W	/
0134-0136	09/04/2018	Digitaal	Profiel	/	SL20	20	/	Z	/
0137-0139	09/04/2018	Digitaal	Profiel	/	SL21	21	/	O	/
0140-0142	10/04/2018	Digitaal	Overzicht	/	SL20	/	/	O	/
0143-0147	10/04/2018	Digitaal	Detail	31	SL20	/	/	N-O	/
0148-0150	10/04/2018	Digitaal	Werkfoto	/	SL20	/	Ploegsporen in SL20	O	/
0151-0153	10/04/2018	Digitaal	Profiel	/	SL22	22	/	W	/
0154-0156	10/04/2018	Digitaal	Overzicht	/	SL22	/	/	O	/
0157-0159	10/04/2018	Digitaal	Profiel	/	SL23	23	/	O	/
0160-0165	10/04/2018	Digitaal	Detail	32	SL23	/	/	N	/
0166-0168	10/04/2018	Digitaal	Overzicht	/	SL23	/	/	O	/
0169-0171	10/04/2018	Digitaal	Profiel	/	SL24	24	/	W	/
0172-0174	10/04/2018	Digitaal	Overzicht	/	SL24	/	/	W	/
0175-0178	10/04/2018	Digitaal	Profiel	/	SL25	25	/	O	/
0179-0180	10/04/2018	Digitaal	Werkfoto	/	SL25	/	Boomval in SL25	W	/
0181-0183	10/04/2018	Digitaal	Overzicht	/	SL25	/	/	O	/
0184-0186	10/04/2018	Digitaal	Profiel	/	SL26	26	/	N	/
0187-0189	10/04/2018	Digitaal	Overzicht	/	SL26	/	/	W	/
0190-0192	10/04/2018	Digitaal	Profiel	/	SL27	27	/	O	/
0193-0195	10/04/2018	Digitaal	Overzicht	/	SL27	/	/	O	/
0196-0198	10/04/2018	Digitaal	Profiel	/	SL28	28	/	W	/
0199-0201	10/04/2018	Digitaal	Overzicht	/	SL28	/	/	W	/
0202-0204	10/04/2018	Digitaal	Profiel	/	SL29	29	/	O	/
0205-0207	10/04/2018	Digitaal	Overzicht	/	SL29	/	/	O	/
0208-0210	10/04/2018	Digitaal	Profiel	/	SL30	30	/	W	/
0211-0213	10/04/2018	Digitaal	Overzicht	/	SL30	/	/	O	/
0214-0216	10/04/2018	Digitaal	Profiel	/	SL31	31	/	O	/
0217-0219	10/04/2018	Digitaal	Overzicht	/	SL31	/	/	O	/
0220-0222	10/04/2018	Digitaal	Profiel	/	SL32	32	/	W	/

DSC-nummer	Aanmaakdatum	Aanmaakwijze	Type	Spoor	Vlak	Profielnummer	Beschrijving	Uit	Opmerkingen
0223-0225	10/04/2018	Digitaal	Overzicht	/	SL32	/	/	W	/
0226-0228	10/04/2018	Digitaal	Profiel	/	SL33	33	/	W	/
0229-0231	10/04/2018	Digitaal	Overzicht	/	SL33	/	/	W	/
0232-0241	10/04/2018	Digitaal	Werkfoto	/	/	/	Overzicht sleuven	/	/
0242-0254	11/04/2018	Digitaal	Werkfoto	/	/	/	Ondergelopen sleuven	/	/
0255-0257	11/04/2018	Digitaal	Coupe	13	SL6	/	/	/	/
0258-0261	11/04/2018	Digitaal	Coupe	31	SL20	/	/	/	/
0262-0264	11/04/2018	Digitaal	Overzicht	/	SL34	/	/	Z	/
0265-0268	11/04/2018	Digitaal	Coupe	12	SL4	/	/	/	/
0269	11/04/2018	Digitaal	Coupe	/	SL4	/	Coupe van natuurlijk spoor	/	/
0270	11/04/2018	Digitaal	Coupe	2	SL1	/	/	/	/
0271-0273	11/04/2018	Digitaal	Coupe	15	SL6	/	/	/	/
0274	11/04/2018	Digitaal	Coupe	7	SL3	/	/	/	/
0275-0277	11/04/2018	Digitaal	Coupe	24	SL13	/	/	/	/
0278-0280	11/04/2018	Digitaal	Overzicht	/	SL35	/	/	Z	/
0777-0806	05/04/2018	Digitaal	Werkfoto	/	/	/	Toestand op het terrein	/	/
0807-0809	05/04/2018	Digitaal	Profiel	/	SL1	1	/	N	/
0810-0815	05/04/2018	Digitaal	Detail	1	SL1	/	/	W	/
0816-0818	05/04/2018	Digitaal	Overzicht	/	SL1	/	/	W	/
0819-0821	05/04/2018	Digitaal	Detail	2	SL1	/	/	W	/
0822-0825	05/04/2018	Digitaal	Detail	3	SL1	/	/	N	/
0826-0828	05/04/2018	Digitaal	Detail	4	SL1	/	/	W	/
0829-0831	05/04/2018	Digitaal	Overzicht	/	SL1	/	/	W	/
0832-0842	05/04/2018	Digitaal	Detail	5	SL1	/	/	W	/
0845-0850	05/04/2018	Digitaal	Detail	6	SL1	/	/	N	/
0851-0853	05/04/2018	Digitaal	Detail	6	SL1	/	/	W	/
0854-0855	05/04/2018	Digitaal	Detail	6	SL2	/	/	O-W	/
0856-0858	05/04/2018	Digitaal	Overzicht	/	SL2	/	/	W	/
0859-0861	05/04/2018	Digitaal	Profiel	/	SL2	2	/	Z	Profiel ingezakt
0862-0864	05/04/2018	Digitaal	Overzicht	/	SL2	/	/	W	/
0865-0867	05/04/2018	Digitaal	Profiel	/	SL3	3	/	O	/
0869-0871	05/04/2018	Digitaal	Overzicht	/	SL3	/	/	W	/
0872-0877	05/04/2018	Digitaal	Detail	7	SL3	/	/	Z	/
0878-0883	05/04/2018	Digitaal	Detail	8	SL3	/	/	Z	/
0885-0887	05/04/2018	Digitaal	Detail	9	SL3	/	/	Z	/
0888-0895	05/04/2018	Digitaal	Detail	10	SL3	/	/	N	/
0896-0898	05/04/2018	Digitaal	Overzicht	/	SL3	/	/	W	/
0899-0901	05/04/2018	Digitaal	Profiel	/	SL4	4	/	W	/
0902	05/04/2018	Digitaal	Detail	6	SL4	/	/	W	/
0903-0905	05/04/2018	Digitaal	Overzicht	/	SL4	/	/	W	/
0906-0910	05/04/2018	Digitaal	Detail	11	SL4	/	/	Z	/
0912-0914	05/04/2018	Digitaal	Detail	12	SL4	/	/	O	/
0915-0917	05/04/2018	Digitaal	Overzicht	/	SL4	/	/	W	/
0918-0920	05/04/2018	Digitaal	Profiel	/	SL5	5	/	O	/
0921-0923	05/04/2018	Digitaal	Overzicht	/	SL5	/	/	O	/
0924-0925	05/04/2018	Digitaal	Werkfoto	/	SL5	/	Ploegsporen in SL5	O	/
0926-0927	05/04/2018	Digitaal	Werkfoto	6	SL5	/	S6 in SL5	O	/
0928-0930	05/04/2018	Digitaal	Overzicht	/	SL5	/	/	O	/
0931-0934	05/04/2018	Digitaal	Profiel	/	SL6	6	/	N	/
0935-0937	05/04/2018	Digitaal	Detail	13	SL6	/	/	Z	/
0938-0940	05/04/2018	Digitaal	Overzicht	/	SL6	/	/	W	/
0941-0943	05/04/2018	Digitaal	Detail	14	SL6	/	/	W	/
0944-0946	05/04/2018	Digitaal	Detail	15	SL6	/	/	Z	/
0947-0949	05/04/2018	Digitaal	Overzicht	/	SL6	/	/	W	/
0950-0951	06/04/2018	Digitaal	Werkfoto	/	/	/	Ondergelopen sleuven	/	/
0952-0955	06/04/2018	Digitaal	Profiel	/	SL7	7	/	O	/
0956-0961	06/04/2018	Digitaal	Overzicht	/	SL7	/	/	O	/
0962-0964	06/04/2018	Digitaal	Profiel	/	SL8	8	/	W	/
0965-0967	06/04/2018	Digitaal	Overzicht	/	SL8	/	/	O	/
0968-0970	06/04/2018	Digitaal	Detail	16	SL8	/	/	Z	/
0971	06/04/2018	Digitaal	Detail	16	SL8	/	/	O	/

DSC-nummer	Aanmaakdatum	Aanmaakwijze	Type	Spoor	Vlak	Profielnummer	Beschrijving	Uit	Opmerkingen
0972-0974	06/04/2018	Digitaal	Detail	17	SL8	/	/	Z	/
0975-0977	06/04/2018	Digitaal	Overzicht	/	SL8	/	/	O	/
0979-0982	06/04/2018	Digitaal	Profiel	/	SL9	9	P/	O	/
0983-0987	06/04/2018	Digitaal	Detail	18	SL9	/	/	Z	Plastic in spoor
0988-0993	06/04/2018	Digitaal	Detail	19	SL9	/	/	N-W	/
0994-0996	06/04/2018	Digitaal	Detail	20	SL9	/	/	NW	/
0997-0999	06/04/2018	Digitaal	Overzicht	/	SL9	/	/	O	/
1000-1006	06/04/2018	Digitaal	Detail	6	SL9	/	/	N	/
1007-1009	06/04/2018	Digitaal	Overzicht	/	SL9	/	/	O	/
1010-1016	06/04/2018	Digitaal	Werkfoto	/	/	/	Overgang onderzoeksgebied met aangrenzend hoger gelegen perceel	N-Z	/
1017-0001	06/04/2018	Digitaal	Profiel	/	SL10	10	/	W	/

Spoor nr	Laag	WP	Vlak	Coupe	Soort	Beschrijving	Vorm	Afmetingen (L x B x D (m))	Kleur	Samenstelling	Aard	Bio turbatie	Oriëntatie	Aflijning	Begin	Einde	Registratie datum	Foto nummer	Plannummer
01	1	SL1	1	Ja	Natuurlijk	Blijkt natuurlijk na verdere analyse	Onregelmatig	2 m x 0,5 m	ZWBR	ZaLe	heterogeen	v	/	Vaag	/	/	05/04/2018	0810-0813	BIJLAGE 6-10
02	1	SL1	1	Ja	Natuurlijk	Blijkt natuurlijk na verdere analyse	Onregelmatig	20 cm x 30 cm	ZWBR	ZaLe	heterogeen	v	/	Vaag	/	/	05/04/2018	0819-0821	BIJLAGE 6-10
03	1	SL1	1	Ja	Natuurlijk	Blijkt natuurlijk na verdere analyse	Onregelmatig	50 cm x 30 cm	ZWBR	ZaLe	heterogeen	v	/	Vaag	/	/	05/04/2018	0822-0825	BIJLAGE 6-10
04	1	SL1	1	Ja	Natuurlijk	Blijkt natuurlijk na verdere analyse	Onregelmatig	1 m x 0,8 m	ZWBR VL WIGR	Za Le	heterogeen	v	/	Vaag	/	/	05/04/2018	0826-0828	BIJLAGE 6-10
05	1	SL1	1	Ja	Natuurlijk	Blijkt natuurlijk na verdere analyse	Langwerpig	3 m breed	ZWBR VL GR LIGR	Za Le	heterogeen	v	/	Vaag	/	/	05/04/2018	0832-0842	BIJLAGE 6-10
06	1	SL1	1	Nee	Greppel	Greppel komt terug in SL1-SL10, bevat plastic.	Langwerpig	0,8 m breed	ZWBR	Za Le	homogeen	w	N-Z	Duidelijk	MIDP	REC	05/04/2018	0845-0855	BIJLAGE 6-10
07	1	SL3	1	Ja	Natuurlijk	Blijkt natuurlijk na verdere analyse + foto	Onregelmatig	0,6 m x 0,5 m	LIGR VL GR	Za Le	heterogeen	v	/	Vaag	/	/	05/04/2018	0872-0877	BIJLAGE 6-10
08	1	SL3	1	Ja	Natuurlijk	Blijkt natuurlijk na verdere analyse	Onregelmatig	1 m x 0,5 m	LIGR VL GR	Za Le	heterogeen	v	/	Vaag	/	/	05/04/2018	0878-0883	BIJLAGE 6-10
09	1	SL3	1	Ja	Natuurlijk	Blijkt natuurlijk na verdere analyse	Onregelmatig	0,5 m x 0,4 m	GR VL DOGR, LIGR	Za Le	heterogeen	v	/	Vaag	/	/	05/04/2018	0885-0887	BIJLAGE 6-10
10	1	SL3	1	Ja	Natuurlijk	Blijkt natuurlijk na verdere analyse	Onregelmatig	2 m x 0,8 m	GR VL DOGR, LIGR	Za Le	heterogeen	v	/	Vaag	/	/	05/04/2018	0888-0089 5	BIJLAGE 6-10
11	1	SL4	1	Ja	Natuurlijk	Blijkt natuurlijk na verdere analyse	Onregelmatig	1,5 m x 0,8 m	GR VL DOGR, LIGR	Za Le	heterogeen	v	/	Vaag	/	/	05/04/2018	0906-0910	BIJLAGE 6-10
12	1	SL4	1	Ja	Natuurlijk	Blijkt natuurlijk na verdere analyse	Onregelmatig	1 m x 0,8 m	LIGR VL GR	Za Le	heterogeen	v	/	Vaag	/	/	05/04/2018	0912-0914	BIJLAGE 6-10
13	1	SL6	1	Ja	Natuurlijk	Blijkt natuurlijk na verdere analyse + foto	Onregelmatig	0,5 m x 0,4 m	BRGR VL GR	Za Le	heterogeen	v	/	Vaag	/	/	05/04/2018	0935-0937	BIJLAGE 6-10
14	1	SL6	1	Ja	Natuurlijk	Blijkt natuurlijk na verdere analyse	Onregelmatig	0,3 m x 0,2 m	BRGR VL LIGR	Za Le	heterogeen	w	/	Duidelijk	/	/	05/04/2018	0941-0943	BIJLAGE 6-10
15	1	SL6	1	Ja	Natuurlijk	Blijkt natuurlijk na verdere analyse + foto	Onregelmatig	0,3 m x 0,2 m	BRGR VL LIGR	Za Le	heterogeen	w	/	Duidelijk	/	/	05/04/2018	0944-0946	BIJLAGE 6-10
16	1	SL8	1	Nee	Natuurlijk	Boomval	Langwerpig	2 m x 0,5 m	DOBR VL LIGR	Za Le	heterogeen	m	/	Duidelijk	/	/	06/04/2018	0968-0972	BIJLAGE 6-10
17	1	SL8	1	Nee	Natuurlijk	Boomval	Langwerpig	1,8 m x 0,5 m	DOBR VL LIGR	Za Le	heterogeen	m	/	Vaag	/	/	06/04/2018	0972-0974	BIJLAGE 6-10
18	1	SL8	1	Nee	Drainage greppel	Mogelijk ploegrest, bevat recent hout	Ovaal	40 cm diameter	DOBR VL LIGR	Za Le	heterogeen	m	/	Vaag	MIDP	REC	06/04/2018	0983-0987	BIJLAGE 6-10
19	1	SL9	1	Nee	Drainage greppel	ploegspoor	Langwerpig	30 cm breed	DOBR VL LIGR	Za Le	heterogeen	v	/	Vaag	MIDP	REC	06/04/2018	0988-0993	BIJLAGE 6-10
20	1	SL9	1	Ja	Natuurlijk	Blijkt natuurlijk na verdere analyse	Onregelmatig	40 cm x 30 cm	DOBR VL LIGR	Za Le	heterogeen	w	/	Vaag	/	/	06/04/2018	0994-0996	BIJLAGE 6-10
21	1	SL10	1	Ja	Natuurlijk	Blijkt natuurlijk na verdere analyse	Langwerpig	1 m x 0,5 m	DOGR	Za Le	heterogeen	v	/	Vaag	/	/	06/04/2018	0003-005	BIJLAGE 6-10
22	1	SL10	1	Ja	Natuurlijk	Blijkt natuurlijk na verdere analyse	Onregelmatig	1 m x 0,75 m	DO BR GR	Za Le	heterogeen	m	/	Vaag	/	/	06/04/2018	00011-000 14	BIJLAGE 6-10
23	1	SL11	1	Nee	Greppel	Recente greppel	Langwerpig	2 m x 20 cm	DOBR ZW	Za Le	homogeen	w	NW-ZO	Duidelijk	MIDP	REC	06/04/2018	00023-000 25	BIJLAGE 6-10
24	1	SL13	1	Ja	Paalkuil	Recente paalkuil met houtresten	Ovaal	diameter 20 cm	DOBR	Za Le	homogeen	w	/	Duidelijk	MIDP	REC	09/04/2018	00046-000 48	BIJLAGE 6-10
25	1	SL13	1	Ja	Natuurlijk	Blijkt natuurlijk na verdere analyse	Onregelmatig	diameter 20 cm	DOBR	Za Le	heterogeen	m	/	Vaag	/	/	09/04/2018	/	BIJLAGE 6-10
26	1	SL13	1	Nee	Paalkuil	Recente paalkuil	Ovaal	diameter 20 cm	DOBR	Za Le	homogeen	w	/	Duidelijk	MIDP	REC	09/04/2018	00049-005 1	BIJLAGE 6-10
27	1	SL14	1	Nee	Greppel	Zeer recente greppel	Langwerpig	4 m x 2,5 m	DOBR ZW	Za Le	homogeen	w	NW-ZO	Duidelijk	MIDP	REC	09/04/2018	00065-000 73	BIJLAGE 6-10

28	1	SL14	1	Nee	Greppel	Zeer recente greppel, bevat plastic	Langwerpig	Onbekend	DOBR ZW	Za Le	heterogeen	m	/	Duidelijk	MIDP	REC	09/04/2018	/	BIJLAGE 6-10
29	1	SL17	1	Nee	Greppel	Zeer recente greppel, bevat plastic	Langwerpig	5 m x 1 m	DOBR LIGR	Za Le	heterogeen	m	W-O	Vaag	MIDP	REC	09/04/2018	0101-0102	BIJLAGE 6-10
30	1	SL18-19	1	Nee	Greppel	/	Langwerpig	3 m lang 20 cm breed	DOBR ZW	Za Le	heterogeen	w	NW-ZO	Vaag	MIDP	REC	09/04/2018	0126-0128	BIJLAGE 6-10
31	1	SL20	1	Ja	Greppel	/	Langwerpig	5 m lengte, 50 -75 cm breedte	ZW DOBR	Za Le	heterogeen	m	NW-ZO	Vaag	MIDP	REC	10/04/2018	0143-0147	BIJLAGE 6-10
32	1	SL23	1	Nee	Greppel	Greppel gevuld met verploegde A, B en C-horizont	Langwerpig	2 m lengte 1 m breed	DOBR tot WI OR LIBR	Za Le	heterogeen	m	N-Z	Duidelijk	MIDP	REC	10/04/2018	0160-0162	BIJLAGE 6-10

Kleur:

Blauw	**BL**
Bruin	**BR**
Donker (kleur)	**DO**
Geel	**GE**
Gevlekt	**VL**
Grijs	**GR**
Groen	**GRO**
Leemkleurig	**LE**
Licht (kleur)	**LI**
Mergelkleur	**ME**
Oranje	**OR**
Paars	**PA**
Roest(kleurig)	**ROE**
Rood	**RO**
Wit	**WI**
Zwart	**ZW**

Samenstelling:

Baksteen	**Ba**
Breuksteen	**Bs**
Grind	**Gr**
Hout	**Ho**
Houtskool	**Hk**
Kalk	**Ka**
Kalksteen	**Ks**
Kei	**Kei**
Kiezel	**Kz**
Klei	**Kl**
Leem	**Le**
Leisteen	**Lei**
Mergel	**Me**
Moederbodem	**Moe**
Mortel	**Mo**
Natuursteen	**Ns**
Dakpan	**Dp**
Silex	**Si**
Slak	**Sl**
Steenkool	**Sk**
Verbrand	**Vb**
Zand	**Za**
Zandsteen	**Zs**
Zavel	**Zv**
IJzeroxide	**Fe**
Fosfaat (groene band)	**Ff**
Mangaan	**Mn**

Hoeveelheid:

Zeer weinig	**zw**
Weinig	**w**
Matig	**m**
Veel	**v**
Zeer veel	**zv**

Periodes:

Bronstijd	**BRONS**
- Vroege Bronstijd	**BRONSV**
- Midden Bronstijd	**BRONSM**
- Late Bronstijd	**BRONSL**
IJzertijd	**IJZ**
- Vroege IJzertijd	**IJZV**
- Midden IJzertijd	**IJZM**
- Late IJzertijd	**IJZL**
Romeins	**ROM**
- Vroeg Romeins	**ROMV**
- Midden Romeins	**ROMM**
- Laat Romeins	**ROML**
Middeleeuwen	**MID**
- Vroege Middeleeuwen	**MIDV**
- Volle Middeleeuwen	**MIDH**
- Late Middeleeuwen	**MIDL**
- Post Middeleeuwen	**MIDP**

Materiaalcategorie:

Glas	**GL**
Keramiek	**AW**
Metaal	**ME**
Mortel	**MO**
Organisch	**OR**
Pleisterwerk	**PL**
Terracotta	**TC**
Steen	**ST**

Aardewerk:

Dikwandig (ROM)	**DW**
Dikwandig amfoor (ROM)	**AM**
Dikwandig dolium (ROM)	**DO**
Dikwandig wrijfschaal (ROM)	**MO**
Gebronsd (ROM)	**GB**
Geglazuurd (MID)	**+ GL**
Geverfd (ROM)	**GV**
Gladwandig (ROM)	**GW**
Grijsbakkend (MID)	**GRIJS**
Handgevormd	**HA**
Kurkwaar	**KU**
Maaslands witbakkend (MID)	**MAAS-TG1**
Maaslands roodbakkend (MID)	**MAASL-TG3**
Pompejaans rood (ROM)	**PR**
Porselein	**PORS**
Protosteengoed (MID)	**PSTG**
Roodbakkend (MID)	**ROOD**
Roodbeschilderd (MID)	**RBES**
Ruwwandig (ROM)	**RW**
Steengoed (MID)	**STG**
Terra nigra (ROM)	**TN**
Terra rubra (ROM)	**TR**
Terra sigillata (ROM)	**TS**
Lowlands (ROM)	**LOW**
Witbakkend (MIDP)	**WIT**

Dagrapport nr. 1

Projectcode: 2018D28	**Datum:** 05/04/2018
Werkuren: 8u-16u	

Weersomstandigheden (Temp, neerslag, bewolking)

Bewolkt, ca. 18°C

Werkzaamheden

Uitvoeren en registreren SL1-6n PP1-PP6,
Registreren S1-S15

Strategische en praktische keuzes

/

Interpretaties

Zeer natte bodem, hoge grondwaterstand

Aanwezigheden/bezoekers

- Kraan: Lymar bvba

- Archeologen: Patrick Reygel, Thomas Himpa

- Arbeiders: /

- Specialisten: /

- Bezoek: /

Opmerkingen

/

Dagrapport nr. 2

Projectcode: 2018D28	**Datum:** 06/04/2018
Werkuren: 8u-16u	

Weersomstandigheden (Temp, neerslag, bewolking)

Bewolkt, later zonnig, ca. 15°C

Werkzaamheden

Uitvoeren en registreren SL7-SL12, PP7-12
Registreren S16-S23

Strategische en praktische keuzes

/

Interpretaties

Zeer natte bodem, hoge grondwaterstand

Aanwezigheden/bezoekers

- Kraan: Lymar bvba

- Archeologen: Patrick Reygel, Thomas Himpa

- Arbeiders: /

- Specialisten: /

- Bezoek: /

Opmerkingen

/

Dagrapport nr. 3

Projectcode: 2018D28	**Datum:** 09/04/2018
Werkuren: 8u-16u	

Weersomstandigheden (Temp, neerslag, bewolking)

Bewolkt, ca. 18°C

Werkzaamheden

Uitvoeren en registreren SL13-SL21, PP13-21
Registreren S24-S30

Strategische en praktische keuzes

/

Interpretaties

Zeer natte bodem, hoge grondwaterstand

Aanwezigheden/bezoekers

- Kraan: Lymar bvba

- Archeologen: Patrick Reygel, Thomas Himpa

- Arbeiders: /

- Specialisten: /

- Bezoek: /

Opmerkingen

/

Dagrapport nr. 4

Projectcode: 2018D28	**Datum:** 010/04/2018
Werkuren: 8u-16u	

Weersomstandigheden (Temp, neerslag, bewolking)

Zonnig, ca. 18°C

Werkzaamheden

Uitvoeren en registreren SL22-SL33, PP22-33
Registreren S31-S32

Strategische en praktische keuzes

/

Interpretaties

Zeer natte bodem, hoge grondwaterstand

Aanwezigheden/bezoekers

- Kraan: Lymar bvba

- Archeologen: Patrick Reygel, Thomas Himpa

- Arbeiders: /

- Specialisten: /

- Bezoek: /

Opmerkingen

/

Dagrapport nr. 5

Projectcode: 2018D28	**Datum:** 11/04/2018
Werkuren: 8u-16u	

Weersomstandigheden (Temp, neerslag, bewolking)

Bewolkt, later zonnig, ca. 15°C

Werkzaamheden

Couperen sporen, verder registeren

Strategische en praktische keuzes

/

Interpretaties

Enkel recente sporen, perceelsgreppels en/of afwateringsgreppels,
Rest natuurlijke sporen

Aanwezigheden/bezoekers

- Kraan: Lymar bvba

- Archeologen: Patrick Reygel, Thomas Himpa

- Arbeiders: /

- Specialisten: /

- Bezoek: /

Opmerkingen

/

Neremweg 110 · B-3700 Tongeren • T +32(0) 12 22 52 50 • F +32(0) 12 77 00 34 • info@aron-online.be • www.aron-online.be