

Programma van maatregelen Waasmunster – Koningin Astridstraat

Alice-Jan Hellinx en Natasja Reynolds

Temse
2018

Het programma van maatregelen geeft een gemotiveerd advies over het al dan niet moeten nemen van maatregelen voor de omgang met archeologisch erfgoed bij bodemingrepen. Het beschrijft de aard van deze maatregelen en de uitvoeringswijze van de eventuele maatregelen.

Gemotiveerd advies

Het was tot op heden enkel mogelijk een bureauonderzoek (projectcode 2017G97) uit te voeren. Omwille van onzekerheid over het verkrijgen van de vergunning, is het voor de initiatiefnemer economisch niet haalbaar om reeds voor het verkrijgen van de vergunningen verder vooronderzoek uit te voeren. Het bureauonderzoek laat echter nog vragen open, waardoor verder archeologisch vooronderzoek nodig is (zie verslag van resultaten). Voor een afweging van de verschillende onderzoeksmethoden die nog in aanmerking komen, verwijzen we naar het onderdeel Onderzoeksmethode in het Programma van maatregelen (zie verder).

Het onderzoeksgebied kent archeologisch potentieel. In de omgeving zijn resten aangetroffen uit verschillende periodes, gaande van de steentijd tot en met de nieuwe tijd. Er werden bewoningssporen geregistreerd uit de steentijd, de Romeinse periode en de middeleeuwen. Voor de ijzertijd, de Romeinse periode en de middeleeuwen zijn er ook sporen van economische activiteiten gekend. Ten slotte zijn er uit de steentijd, de ijzertijd, de Romeinse periode en de Merovingische periode ook begravingen gekend. We kunnen daaruit besluiten dat het onderzoeksgebied een hoog archeologisch potentieel kent voor vondsten uit de steentijd tot de middeleeuwen. Bovendien is het terrein landschappelijk te situeren op de Wase cuesta, ten noorden van de Benedendurme en ten westen van de Slingerbeek. Dit maakt dat het onderzoeksgebied een gunstige landschappelijke ligging kent voor menselijke activiteiten in het verleden. Een evaluatie van de geplande bodemingrepen geeft aan dat het volledige bodemarchief binnen het onderzoeksgebied bedreigd is. Gezien het archeologische potentieel van het terrein is daarom verder archeologisch vooronderzoek aangewezen.

Programma van maatregelen voor uitgesteld vooronderzoek met ingreep in de bodem

Administratieve gegevens

Locatie (provincie, gemeente, deelgemeente, adres, toponiem): Oost-Vlaanderen, Waasmunster, Waasmunster, Koningin Astridstraat, Heide.

Bounding box x/y Lambert 72 coördinaten:

131577, 201360

131641, 201295

131747, 201331

131702, 201409

Kadastrale percelen: Waasmunster, Afdeling 1, sectie B, nummer 763c.

Kadastraal plan:



Figuur 1: Kadasterplan met aanduiding van het onderzoeksgebied in rood (www.geopunt.be)

Aanleiding van het vooronderzoek

Zie hoofdstuk 2.3.2 van het verslag van resultaten.

Resultaten van het vooronderzoek zonder ingreep in de bodem

Zie hoofdstuk 2.4.4 van het verslag van resultaten.

Vraagstelling en onderzoeksdoelen

Doelstelling van een uitgesteld vooronderzoek met ingreep in de bodem is nagaan of archeologische niveaus aanwezig zijn in het projectgebied en op welke diepte, om een verdere inschatting te kunnen maken van de versturende impact van de geplande werken. Ook dient het uitgesteld vooronderzoek met ingreep in de bodem uitspraken te kunnen doen over de aan- of afwezigheid van een archeologische site binnen het onderzoeksgebied en over het potentieel op kennisvermeerdering.

Kunnen de gegevens uit het uitgesteld vooronderzoek met ingreep in de bodem bijkomende informatie aanleveren die toelaten de hypothesen gebaseerd op het bureauonderzoek bevestigen, verfijnen of bij te sturen op vlak van opbouw van de ondergrond, aanwezigheid van intacte bodems, verstoring van de oorspronkelijke bodem, verwachte periodes en aard van de site bijvoorbeeld?

Volgende onderzoeksvragen worden behandeld:

- Op welke dieptes bevinden zich relevante archeologische niveaus?
- Waar ligt/lag de hoogste grondwaterspiegel?
- Zijn er nog intacte bodems aanwezig?
- In hoeverre is de oorspronkelijke bodem (sub)recent verstoord?
- Zijn steentijd artefacten aangetroffen binnen het onderzoeksgebied?
- Zijn archeologische sporen aanwezig binnen het onderzoeksgebied en zo ja, wat is de precieze afbakening ervan in de ruimte en in de tijd?
- Zijn resten aanwezig die in verband gebracht kunnen worden met de bebouwing die te zien is op historische kaarten?
- Wat is het type vindplaats (bewoning, begraving, ...), aanwezig binnen het onderzoeksgebied?
- Wat is de bewaringstoestand van de aangetroffen archeologische sporen?
- Wat is de bewaringstoestand van de aangetroffen materiële cultuur?
- Wat is de potentiële kenniswinst van een eventuele opgraving?
- Is er mogelijkheid tot behoud *in situ* en zijn er eventuele maatregelen nodig om aan het behoudsprincipe te voldoen?
- Indien behoud *in situ* van het archeologisch erfgoed onmogelijk of onwenselijk is in het kader van de geplande bodemingrepen: kan een afbakening gemaakt worden van bepaalde delen van het terrein die voorafgaand aan de werkzaamheden moeten onderzocht worden?

Onderzoeksmethode

De keuze van de methode voor verder vooronderzoek wordt gebaseerd op de volgende vier criteria:

1° is het MOGELIJK deze methode toe te passen op dit terrein?

2° is het NUTTIG deze methode toe te passen op dit terrein (levert het iets op)?

3° is het overdreven SCHADELIJK voor het bodemarchief deze methode toe te passen op dit terrein?

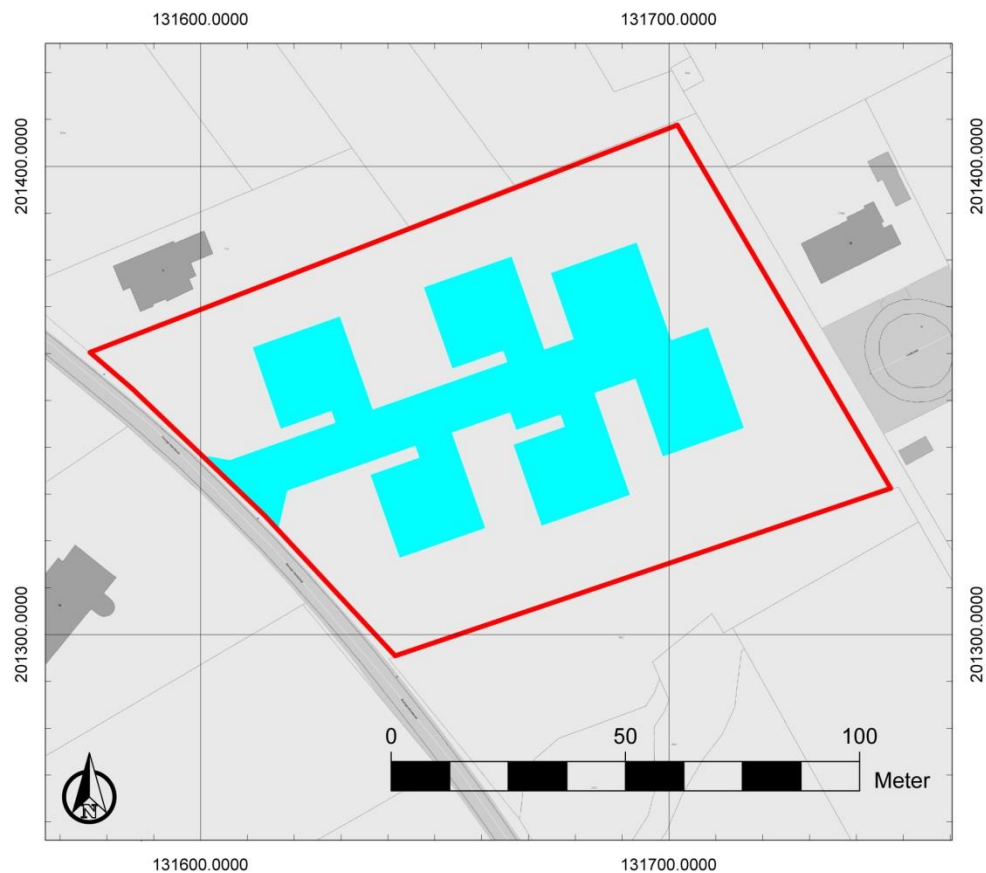
4° is het NOODZAKELIJK deze methode toe te passen op dit terrein (kosten-batenanalyse)?

Het bureauonderzoek toont voor het onderzoeksgebied een hoog archeologisch potentieel aan. De geplande werken betekenen een verstoring van het aanwezige bodemarchief. Daarom is bijkomend onderzoek nodig.

Geofysisch onderzoek is niet aangewezen omdat dit geen gegevens over de chronologie van de eventueel gedetecteerde fenomenen kan opleveren. Veldkartering is niet mogelijk binnen het onderzoeksgebied omwille van het aanwezige bos. Landschappelijk booronderzoek is wel relevant om de bewaringstoestand van de bodem en het potentieel op steentijd artefactensites in te schatten. Het terrein kent namelijk potentieel voor steentijd artefactensites. Afhankelijk van het potentieel op steentijd artefactensites is mogelijk nog bijkomend verkennend en waarderend booronderzoek nodig. Tot slot dient ook een proefsleuvenonderzoek uitgevoerd te worden om na te gaan of binnen het onderzoeksgebied relevante archeologische sporen aanwezig zijn en wat hun bewaringstoestand is. Deze onderzoekstechniek biedt daarvoor voldoende ruimtelijk inzicht en is geschikt omdat een site zonder complexe verticale stratigrafie verwacht wordt. Na elke volgende stap in het archeologisch onderzoek dient telkens opnieuw afgewogen te worden of bijkomend archeologisch onderzoek zinvol is en welke de meest aangewezen onderzoeksmethode is.

De onderzoekszone beslaat steeds de oppervlakte van ca. 3288 m², zoals die afgebakend is op basis van het uitgevoerde bureauonderzoek (Figuur 2). De onderzoekszone kan verkleind worden indien dat op basis van een voorgaande stap in het onderzoek voldoende gemotiveerd kan worden op basis van de bepalingen in de Code van Goede Praktijk, hoofdstukken 5.2 en/of 5.3.

De onderzoeksdoelen zijn succesvol bereikt wanneer de vooropgestelde onderzoeksvragen en de bijkomende onderzoeksvragen die opgesteld worden naar aanleiding van elk assessment beantwoord zijn.



Figuur 2: Zone afgebakend voor verder vooronderzoek (lichtblauw)

Onderzoekstechnieken

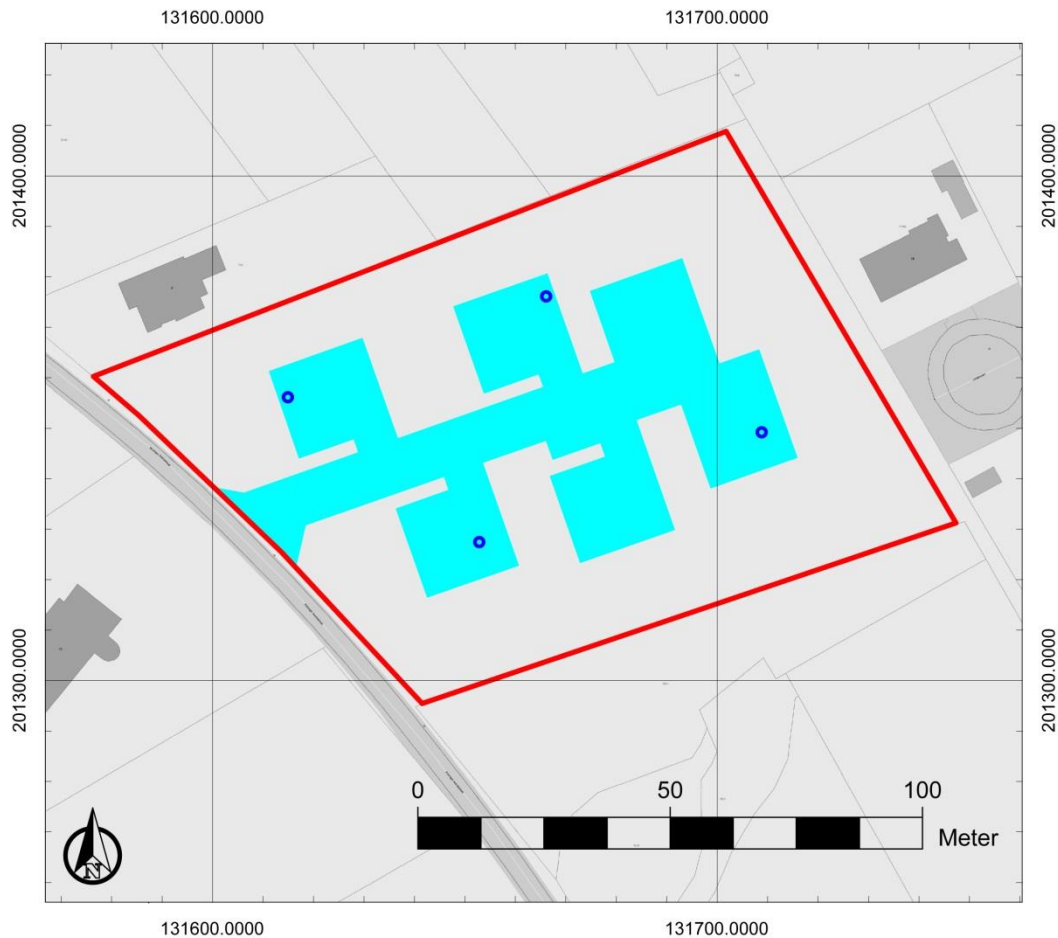
De verstoringsdiepte van de verschillende bodemingrepen varieert en ligt nog niet voor alle ingrepen vast. Daarom dient het bodemarchief onderzocht te worden totdat alle aardkundige eenheden onderzocht zijn waarin archeologische sites in primaire positie kunnen voorkomen, die relevant zijn voor de vraagstellingen van het onderzoek.

Voor uitvoering van het bijkomend archeologisch vooronderzoek dienen de aanwezige bomen gerooid te worden. Omdat er nog geen duidelijkheid is over de diepte van het archeologische niveau mogen de stronken nog niet verwijderd worden voor al het archeologisch vooronderzoek uitgevoerd is.

Landschappelijk booronderzoek

Voor de gehanteerde onderzoekstechnieken is hoofdstuk 7.3 van de Code van Goede Praktijk van toepassing. De boringen worden gezet volgens een verspringend driehoeksgrid van 30 x 40 m, waarbij 30 m de afstand is tussen de raaien en 40 m de afstand tussen de boringen op een raai. De boringen worden gezet met een Edelmanboor van 7 cm in diameter. Dit volstaat om een beeld te krijgen van de bodemopbouw binnen het onderzoeksgebied en de mogelijke landschappelijke verschillen op microschaal.

Bijkomend booronderzoek in functie van steentijd artefactensites is nodig in de zones waar een goed bewaarde paleobodem met potentieel op een steentijd artefactensites geregistreerd wordt. Voor de criteria verwijzen we naar hoofdstuk 5.2 en 5.3 in de Code van Goede Praktijk. Indien geen goed bewaarde paleobodem met potentieel op een steentijd artefactensite geregistreerd is op het terrein, kan meteen overgegaan worden tot een proefsleuvenonderzoek.



Figuur 3: Inplanting van de landschappelijke boringen (blauw)

Verkennd booronderzoek

Voor de gehanteerde onderzoekstechnieken is hoofdstuk 8.4 van de Code van Goede Praktijk van toepassing. Het grid bedraagt 10 bij 12 m, waarbij 10 m de afstand is tussen de raaien en 12 m de afstand tussen de boringen op een raai. De boringen worden geplaatst in een regelmatig en verspringend driehoeksgrid en door middel van een Edelmanboor van minimaal 10 cm in diameter. Het opgeboorde sediment wordt gezeefd, op een maximale maaswijdte van 2 mm voor steentijd artefactensites. Indien de sedimenten zich niet lenen tot zeven, worden de boorresidu's gesneden op een manier die toelaat om vondsten van kleine omvang visueel waar te nemen. De zeefresidu's worden uitgezocht en gecontroleerd op de aanwezigheid van archeologische vondsten en indicatoren, zowel van menselijke als natuurlijke aard of een combinatie van beide, en indien aangetroffen worden deze vondsten ingezameld en voorzien van een vondstenkaartje.

Indien tijdens het verkennend archeologisch booronderzoek geen steentijd artefacten aangetroffen worden, kan na het verkennend booronderzoek meteen overgegaan worden tot een proefsleuvenonderzoek. Indien wel steentijd artefacten aangetroffen worden, zelfs als het slechts

om één fragment gaat, dient een waarderend archeologisch booronderzoek uitgevoerd te worden in de directe omgeving van de vondst(en) en een beperkte bufferzone.

De precieze inplanting van de boorlocaties is afhankelijk van de resultaten van het landschappelijk booronderzoek. Daarom kan in de huidige stand van het onderzoek nog geen inplantingsplan van de waarderende archeologische boringen opgemaakt worden.

Waarderend booronderzoek

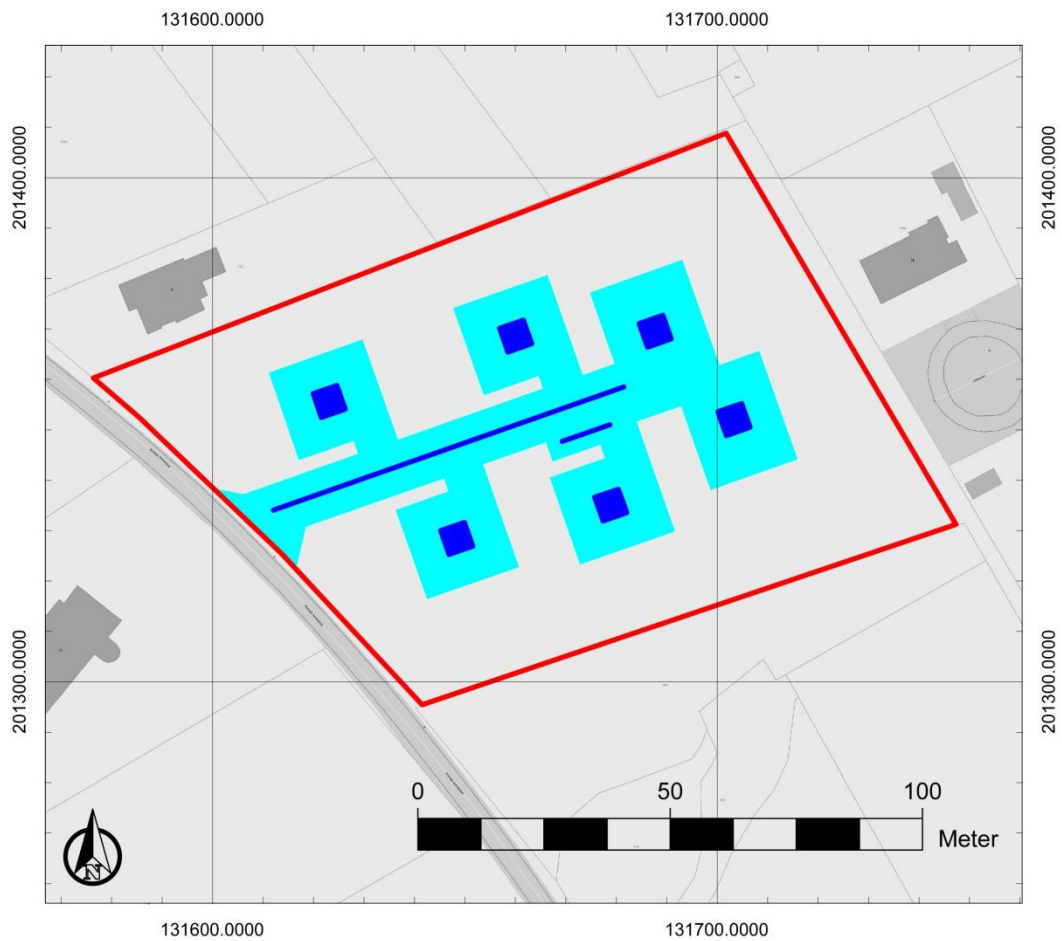
Voor de gehanteerde onderzoekstechnieken is hoofdstuk 8.5 van de Code van Goede Praktijk van toepassing. Het grid bedraagt 5 bij 6 m, waarbij 5 m de afstand is tussen de raaien en 6 m de afstand tussen de boringen op een raai. De boringen worden geplaatst in een regelmatig en verspringend driehoeksgrid en door middel van een Edelmanboor van minimaal 12 cm in diameter. Het opgeboorde sediment wordt gezeefd, op een maximale maaswijdte van 2 mm voor steentijd artefactensites. Indien de sedimenten zich niet lenen tot zeven, worden de boorresidu's gesneden op een manier die toelaat om vondsten van kleine omvang visueel waar te nemen. De zeefresidu's worden uitgezocht en gecontroleerd op de aanwezigheid van archeologische vondsten en indicatoren, zowel van menselijke als natuurlijke aard of een combinatie van beide, en indien aangetroffen worden deze vondsten ingezameld en voorzien van een vondstenkaartje.

De precieze inplanting van de boorlocaties is afhankelijk van de resultaten van het verkennend booronderzoek. Daarom kan in de huidige stand van het onderzoek nog geen inplantingsplan van de waarderende archeologische boringen opgemaakt worden.

Na uitvoering van het waarderend booronderzoek dient een evaluatie gemaakt te worden van de aanwezigheid van een steentijd artefactensite. Dit kan resulteren in een programma van maatregelen voor een opgraving van de steentijd artefactensite. In dat geval dient de opgraving te gebeuren vóór de uitvoering van een proefsleuvenonderzoek.

Proefsleuven

Voor de gehanteerde onderzoekstechnieken is hoofdstuk 8.6 van de Code van Goede Praktijk van toepassing. Er wordt gewerkt met continue, parallelle proefsleuven ter hoogte van de wegeis. De proefsleuven zijn 3 m breed en hebben een tussenafstand van 6 m, van middelpunt tot middelpunt. Ter hoogte van de bouwloten kiezen we er voor om te werken met kijkvensters, in plaats van met proefsleuven. Door de vorm van de zone die verder onderzocht dient te worden, is er slechts een beperkt ruimtelijk inzicht. Daardoor is het moeilijker om sporen die aangetroffen worden, correct te interpreteren. Om toch een maximum aan ruimtelijk inzicht te bekomen, wordt binnen elk bouwlot een kijkvenster van 25 m² voorzien. Op het plan zijn we uitgegaan van kijkvensters van 5 x 5 m. De precieze inplanting van de kijkvensters binnen de bouwloten kan verschillen van het plan, indien daardoor minder of geen bomen gerood moeten worden voor uitvoering van het onderzoek. Belangrijk is wel dat er per bouwlot (minstens) één kijkvenster aangelegd wordt. De proefsleuven en kijkvensters samen komen neer op een onderzochte oppervlakte van 12,5% van het te onderzoeken gebied.



Figuur 4: Inplanting van de proefsleuven en de kijkvensters (blauw)

Voorziene afwijkingen ten aanzien van de Code van Goede Praktijk

Er zijn op dit moment geen afwijkingen voorzien ten aanzien van de Code van Goede Praktijk.

Bibliografie

Haneca, K./S. Debruyne/S. Vanhoutte/A. Eryvnc, 2016: Archeologisch vooronderzoek met proefsleuven. Op zoek naar een optimale strategie, Brussel.