

ARCHEOLOGISCHE EVALUATIE VAN HET BODEMARCHIEF AAN DE BONTINCKSTRAAT TE LAARNE (OOST-VLAANDEREN)

AQUAFIN 22883

PROGRAMMA VAN MAATREGELEN



ABO Archeologische Rapporten 708

Rapport opgemaakt door: Irene Jansen



Derbystraat 55

B-9051 Gent

juni 2018

Dossiernr: 23785 (intern), 22.388 (extern)

OE: 2018C287

1 ADMINISTRATIEVE GEGEVENS

Projectcode	Onroerend Erfgoed: 2018C287
ISSN-nummer	2406-3940
Erkend Archeoloog	ABO nv
Erkenningsnummer	OE/ERK/Archeoloog/2017/00167
Naam + adres onderzoeksgebied	Laarne
- Straat + nr.:	Bontinckstraat zn
- Postcode :	9270
- Fusiegemeente :	Laarne
- Land :	België
Lambertcoördinaten1972 (EPSG:31370)	N: 119142.507 / 195740.852 O: 120405.749 / 193323.989 Z: 118667.487 / 192457.468 W: 118223..789 / 192869.848
Kadaster	
- Gemeente :	Laarne
- Afdeling :	2
- Sectie :	B
- Percelen :	1199 (partim) en openbaar domein
Onderzoekstermijn	December 2017 – juni 2018

2 GEMOTIVEERD ADVIES

Het eerder uitgevoerd bureauonderzoek en het landschappelijk booronderzoek konden geen uitsluitsel geven over de aard en bewaring van eventueel aanwezige archeologie in het studiegebied. Uit de gecombineerde onderzoeken bleek dat er geen verder onderzoek plaats hoefde te vinden geconcentreerd op archeologie uit de steentijd. De kans om archeologische resten uit latere periodes aan te treffen was meer aanwezig. Om deze reden diende een proefsleuvenonderzoek uitgevoerd te worden (cf. bekrachtigde archeologienota met ID 6381).




Het studiegebied wordt gekenmerkt door de aanwezigheid van een **Zbh** bodemtype. Het betreft een droge zandbodem met verbrokkelde ijzer en/of humus B-horizont. Dit zijn Postpodzolen met donker bruingrijze bouwvoor, meestal 30-40cm dik en goed gehomogeniseerd. Onder de bouwvoor komen resten van de Podzol B voor. Tussen 90 en 140 cm beginnen de roestverschijnselen.

Aan de hand van de uitgevoerde bodemprofielen bij het proefsleuvenonderzoek bleek de aanwezigheid van een vrij diepe Ap-ploeglaag, waardoor de originele bodemopbouw grondig werd verstoord. Slechts heel lokaal werd een bewaarde humus B-horizont vastgesteld.

De enige antropogene sporen die bij het proefsleuvenonderzoek werden aangetroffen zijn enkele greppelstructuren die in verband te brengen zijn met 19^{de} -eeuwse akkerbouw.

Omwille van de ontstentenis van relevante archeologische sporen én er dus geen potentieel tot kennisvermeerdering vastgesteld is, wordt geen verder vervolgonderzoek aanbevolen.

3 KWALITEITSCONTROLE EN ONDERTEKENING

Naam	Functie	Handtekening	Datum
Patrick Hambach	Director		25/06/ 2018
Toon Moeskops	Business Unit Manager		25/06/2018
Jan Coenaerts	Archeoloog/ Kwaliteitsverantwoordelijke		25/06/2018