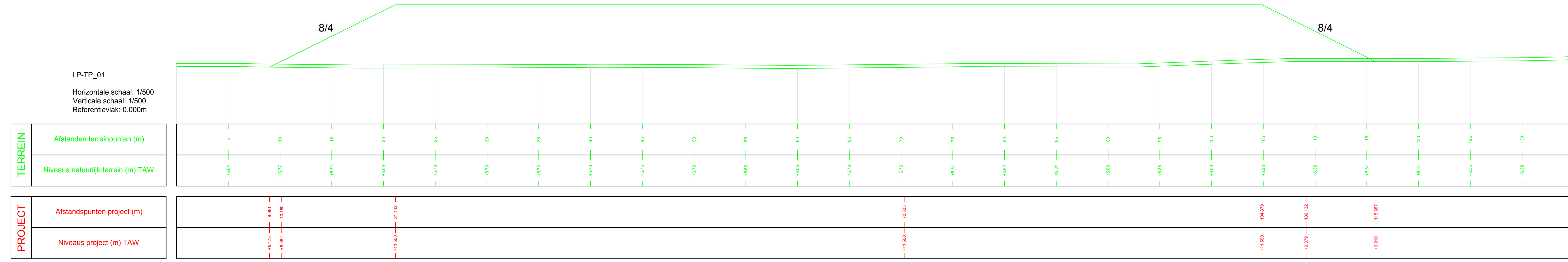
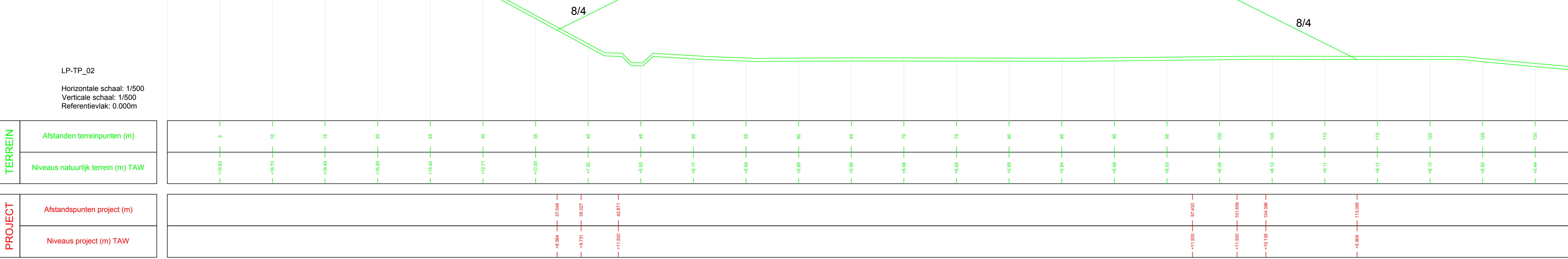


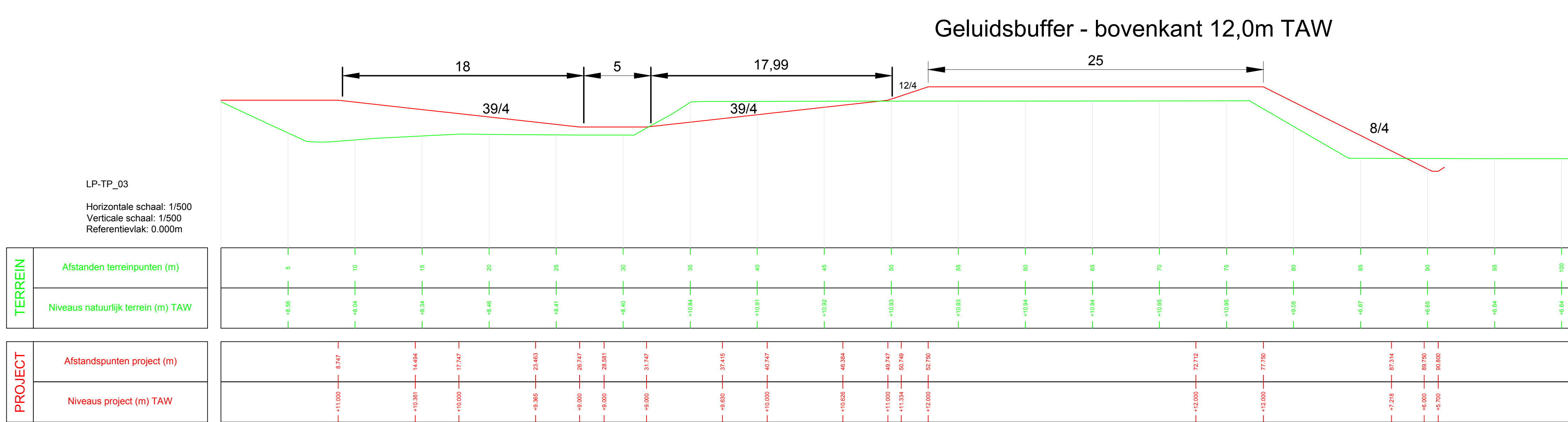
Grondstock 01 - bovenkant 11,50m TAW



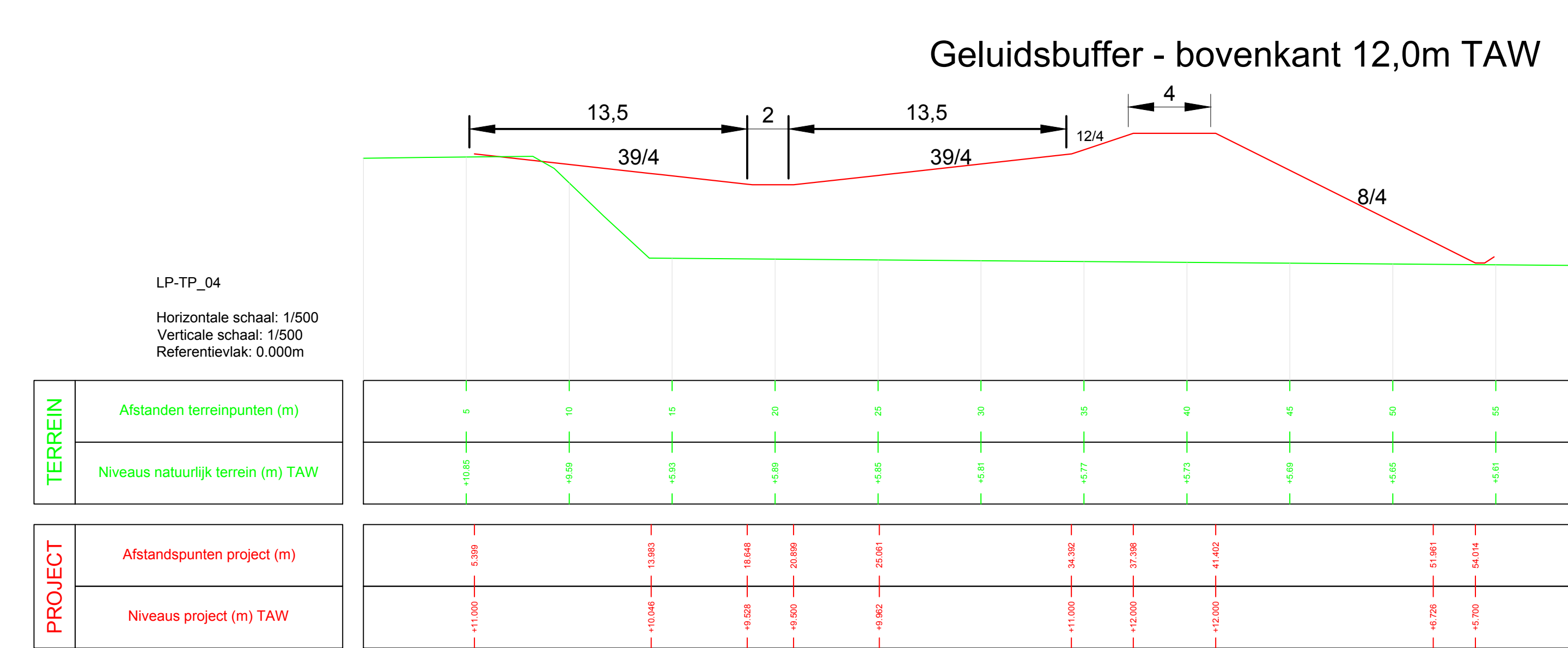
Grondstock 02 - bovenkant 11,50m TAW



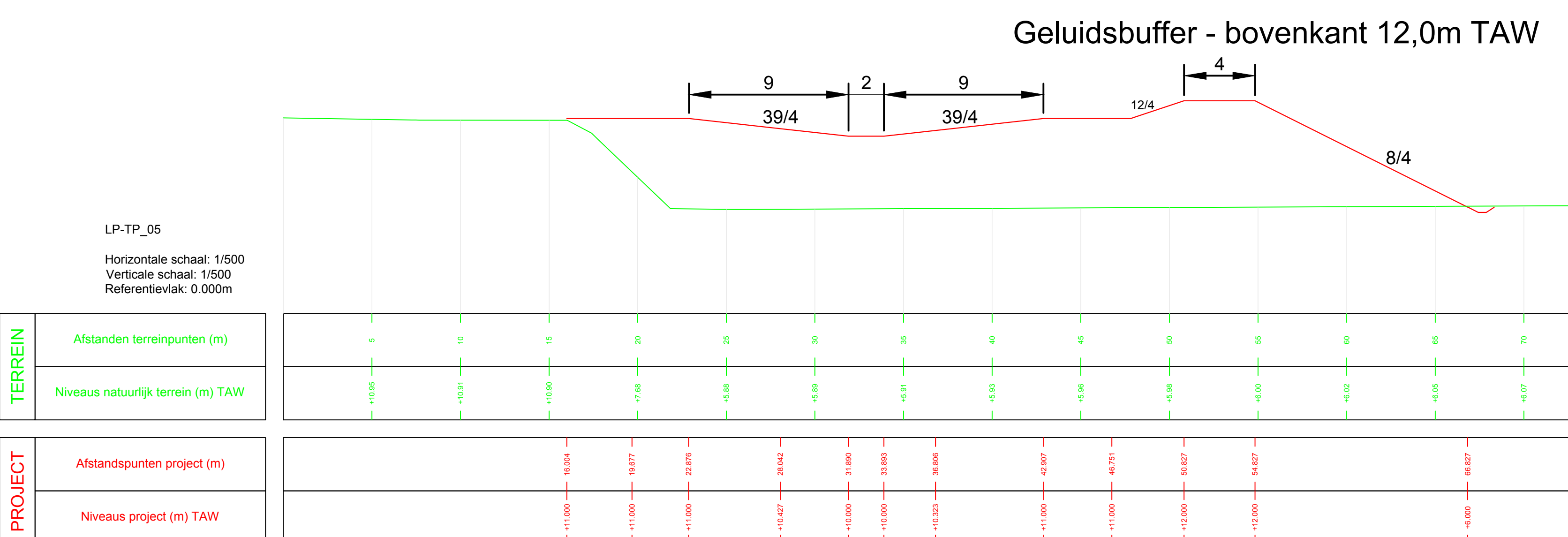
Rugstreeppadpoel 1: bovenkant 10,0m TAW - onderkant 9,0m TAW



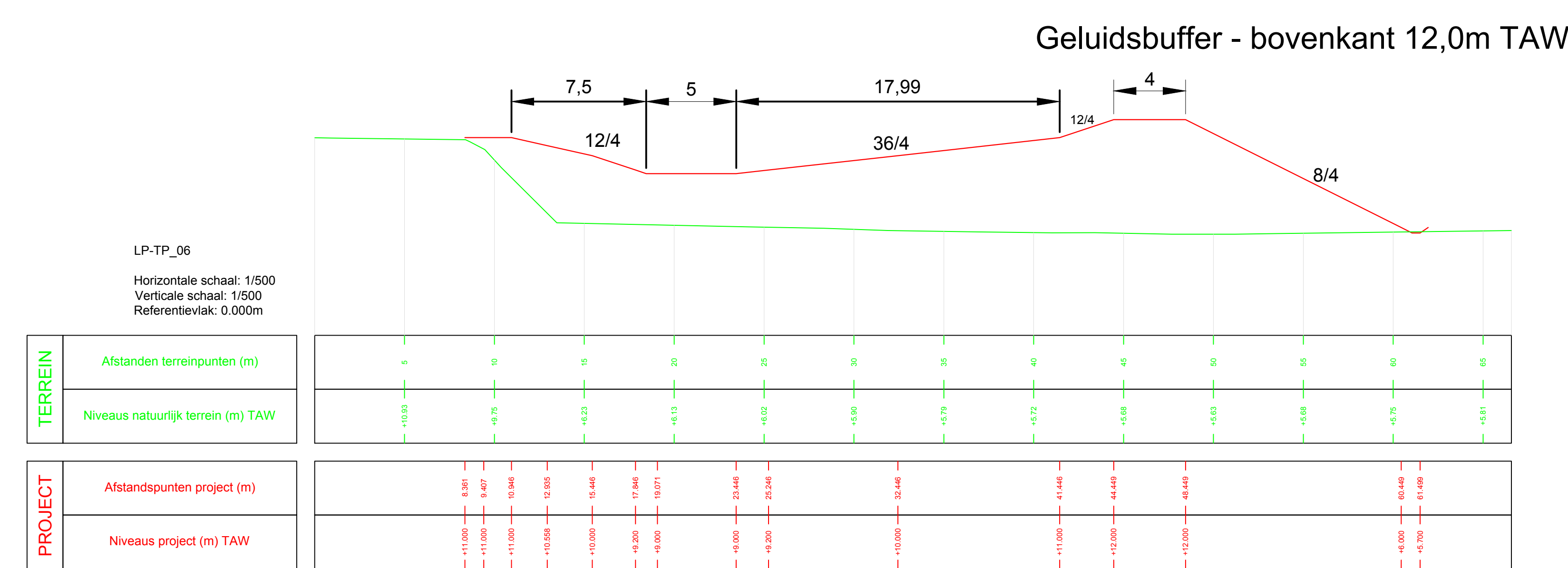
Poel : bovenkant 11,0m TAW - onderkant 9,50m TAW



Onderkant 10,0m TAW, bovenkant 11,0m TAW



Rugstreeppadpoel 2: bovenkant 10,0m TAW - onderkant 9,0m TAW



verwerking J. Laureys	nagezien ing. G. De Smet	gezien ir. T. Gregoir	<b>DEPARTEMENT MOBILITEIT &amp; OPENBARE WERKEN</b> 
Datum: 15 juni 2016 Opgemaakt en gezien door de ondergetekende Antwerpen, 28 juni 2016			
Voorgesteld Antwerpen, 28 juni 2016			Ir. T. Gregoir Projectingenieur
Ir. F. Aerts Afdelingshoofd			BIJHORENDE TEKENINGEN ... BESTEKNUMMER <b>16EF/2015/35</b> OPPERVLAKTE 1,26 x 0,84 = 0,74 m <sup>2</sup> PRIJS 5,95 euro
HISTORIEK VAN HET PLAN			
Exponent	Datum	Omschrijving wijzigingen	

**Havengebied Antwerpen**  
 Aanleggen van grondstocks  
 t.h.v. Hoogshoorhavenweg en het aanvullen  
 v.d. bufferdijk ter hoogte van het Spaans Fort  
**Aanvraag Stedenbouwkundige Vergunning**  
 Typeprofielen