

Programma van maatregelen Pulle (Zandhoven) – Mastendreef

Natasja Reyns

Temse
2018

Gemotiveerd advies

Het was tot op heden enkel mogelijk een bureauonderzoek (projectcode 2018H2) uit te voeren. De initiatiefnemer wenst eerst zekerheid met betrekking tot het bekomen van een vergunning, voor bijkomende kosten te maken met betrekking tot archeologisch vooronderzoek. Het bureauonderzoek laat echter nog vragen open, waardoor verder archeologisch vooronderzoek nodig is (zie verslag van resultaten). Voor een afweging van de verschillende onderzoeksmethoden die nog in aanmerking komen, verwijzen we naar het onderdeel Onderzoeksmethode in het Programma van maatregelen (zie verder).

Het bureauonderzoek toont aan dat het onderzoeksgebied archeologisch potentieel kent. Deze inschatting is gebaseerd op de gunstige landschappelijk ligging van het terrein en de vele gekende archeologische waarden in de omgeving. Er is een concrete verwachting naar archeologische resten uit de steentijd, de metaaltijden, de Romeinse tijd en de middeleeuwen. Op basis van de gebruiksevolutie van het terrein is het onduidelijk wat de bewaringstoestand van het bodemarchief is. De maximale zone waar bodemingrepen gepland worden, bedraagt ca. 1184 m². Daaruit volgt dat bijkomend archeologisch vooronderzoek nodig is, in de zone waar bodemingrepen gepland worden.

Programma van maatregelen voor uitgesteld vooronderzoek met ingreep in de bodem

Administratieve gegevens

Locatie (provincie, gemeente, deelgemeente, adres, toponiem): Antwerpen, Zandhoven, Pulle, Mastendreef, Domein Boenders

Bounding box x/y Lambert 72 coördinaten:

- 172085, 209014
- 172136, 208963
- 172084, 208907
- 172064, 208993

Kadastrale percelen: Zandhoven, Afdeling 3 (Pulle), sectie B, nummer 633e⁶

Kadastraal plan:



Figuur 1: Kadasterplan met aanduiding van het onderzoeksgebied in rood (www.geopunt.be)

Aanleiding van het vooronderzoek

Zie hoofdstuk 2.3.2 van het verslag van resultaten.

Resultaten van het vooronderzoek zonder ingreep in de bodem

Zie hoofdstuk 2.4.4 van het verslag van resultaten.

Vraagstelling en onderzoeksdoelen

Doelstelling van een uitgesteld vooronderzoek met ingreep in de bodem is nagaan of archeologische niveaus aanwezig zijn in het projectgebied en op welke diepte, om een verdere inschatting te kunnen maken van de versturende impact van de geplande werken. Ook dient het uitgesteld vooronderzoek met ingreep in de bodem uitspraken te kunnen doen over de aan- of afwezigheid van een archeologische site binnen het onderzoeksgebied en over het potentieel op kennisvermeerdering.

Volgende onderzoeksvragen worden behandeld:

- Op welke dieptes bevinden zich relevante archeologische niveaus?
- Waar ligt/lag de hoogste grondwaterspiegel?
- Zijn er nog intacte bodems aanwezig?
- In hoeverre is de oorspronkelijke bodem (sub)recent verstoord?
- Zijn steentijd artefacten aangetroffen binnen het onderzoeksgebied?
- Zijn archeologische sporen aanwezig binnen het onderzoeksgebied en zo ja, wat is de precieze afbakening ervan in de ruimte en in de tijd?
- Wat is het type vindplaats (bewoning, begraving, ...), aanwezig binnen het onderzoeksgebied?
- Wat is de bewaringstoestand van de aangetroffen archeologische sporen?
- Wat is de bewaringstoestand van de aangetroffen materiële cultuur?
- Wat is de potentiële kenniswinst van een eventuele opgraving?
- Is er mogelijkheid tot behoud *in situ* en zijn er eventuele maatregelen nodig om aan het behoudsprincipe te voldoen?
- Indien behoud *in situ* van het archeologisch erfgoed onmogelijk of onwenselijk is in het kader van de geplande bodemingrepen: kan een afbakening gemaakt worden van bepaalde delen van het terrein die voorafgaand aan de werkzaamheden moeten onderzocht worden?

Onderzoeksmethode

De keuze van de methode voor verder vooronderzoek wordt gebaseerd op de volgende vier criteria:

1° is het MOGELIJK deze methode toe te passen op dit terrein?

2° is het NUTTIG deze methode toe te passen op dit terrein (levert het iets op)?

3° is het overdreven SCHADELIJK voor het bodemarchief deze methode toe te passen op dit terrein?

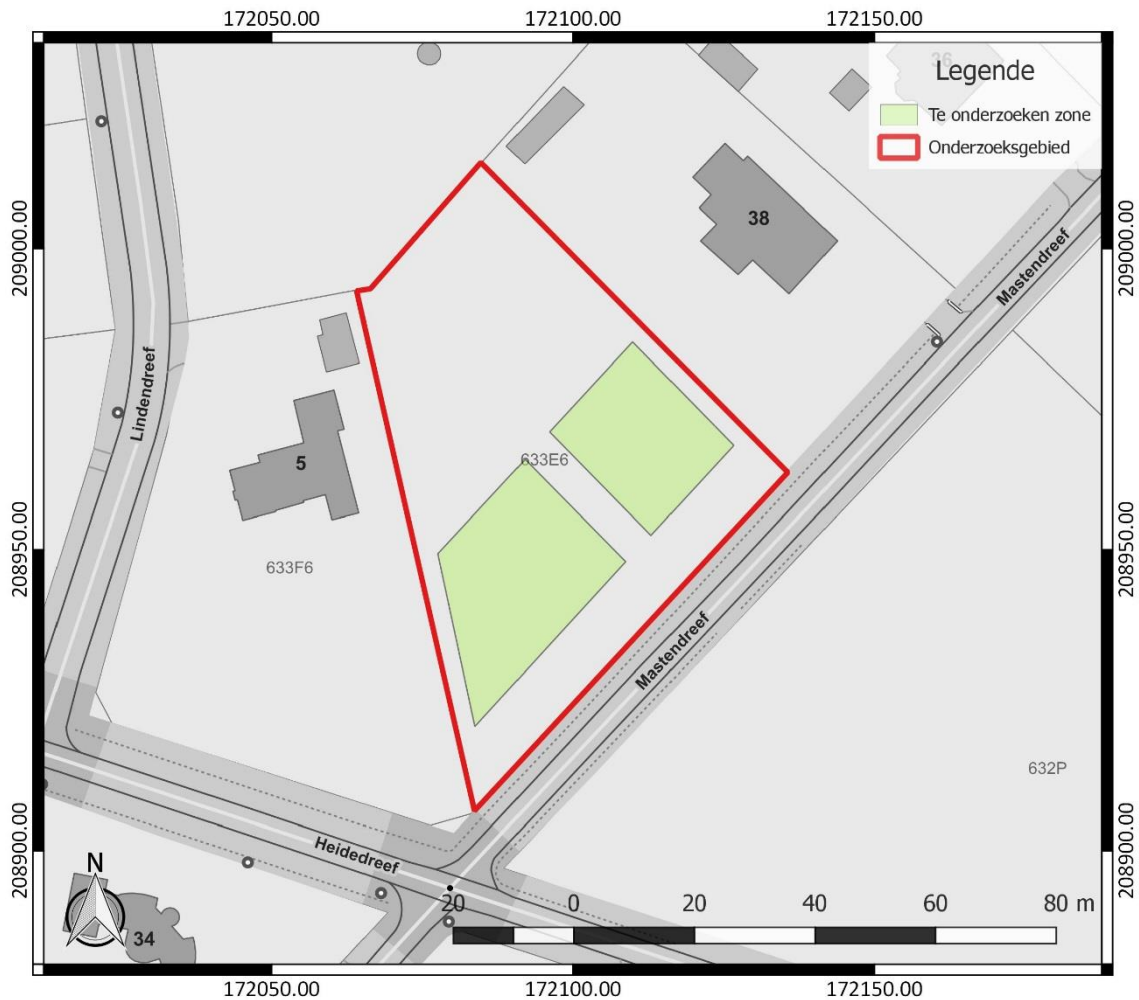
4° is het NOODZAKELIJK deze methode toe te passen op dit terrein (kosten-batenanalyse)?

Geofysisch onderzoek is niet aangewezen omdat dit geen gegevens over de chronologie van de eventueel gedetecteerde fenomenen kan opleveren. Veldkartering is niet mogelijk binnen het onderzoeksgebied, omdat het volledige terrein in gebruik is als bos. Landschappelijk booronderzoek is wel relevant om de bewaringstoestand van de bodem en het potentieel op goed bewaarde steentijd artefactensites beter in te schatten. Afhankelijk van het potentieel op goed bewaarde steentijd artefactensites is mogelijk bijkomend booronderzoek nodig. Tot slot dient ook een proefsleuvenonderzoek uitgevoerd te worden om na te gaan of binnen het onderzoeksgebied relevante archeologische sporen aanwezig zijn. Deze onderzoekstechniek biedt daarvoor voldoende ruimtelijk inzicht en is geschikt omdat een site zonder complexe verticale stratigrafie verwacht wordt.

De onderzoekszone beslaat steeds de oppervlakte van ca. 1184 m², zoals die afgebakend is op basis van het uitgevoerde bureauonderzoek (Figuur 2). De onderzoekszone kan verkleind worden indien dat op basis van een voorgaande stap in het onderzoek voldoende gemotiveerd kan worden op basis van de bepalingen in de Code van Goede Praktijk, hoofdstukken 5.2 en/of 5.3. Voor de afbakening van de zones die verder onderzocht moeten worden, werden de volledige zones die bebouwd mogen worden, genomen. Het kan zijn dat de zone waar bodemingrepen gepland worden, kleiner blijkt in

functie van de concrete stedenbouwkundige vergunningsaanvraag voor de oprichting van de woningen.

Na elke nieuwe stap in het archeologisch vooronderzoek dient telkens opnieuw de afweging gemaakt te worden of bijkomend archeologisch vooronderzoek nodig is en welke onderzoeksmethodes hiervoor het meest aangewezen zijn. De onderzoeksdoelen zijn succesvol bereikt wanneer de vooropgestelde onderzoeksvragen en de bijkomende onderzoeksvragen die opgesteld worden naar aanleiding van elk assessment beantwoord zijn.



Figuur 2: Zone afgebakend voor verder vooronderzoek (groen) binnen het onderzoeksgebied (rood), weergegeven op het GRB (www.geopunt.be)

Onderzoekstechnieken

De omvang verstoringsdiepte van de verschillende bodemingrepen varieert en ligt nog niet volledig vast. Voor de afbakening van de zones die verder onderzocht moeten worden, werden de volledige zones die bebouwd mogen worden, genomen. Het kan echter zijn dat de zone waar bodemingrepen gepland worden, kleiner blijkt in functie van de concrete stedenbouwkundige vergunningsaanvraag voor de oprichting van de woningen. Indien de twee woningen niet gelijktijdig opgericht worden, kan het zijn dat het verdere vooronderzoek in 2 fasen dient te verlopen, per bouwlot.

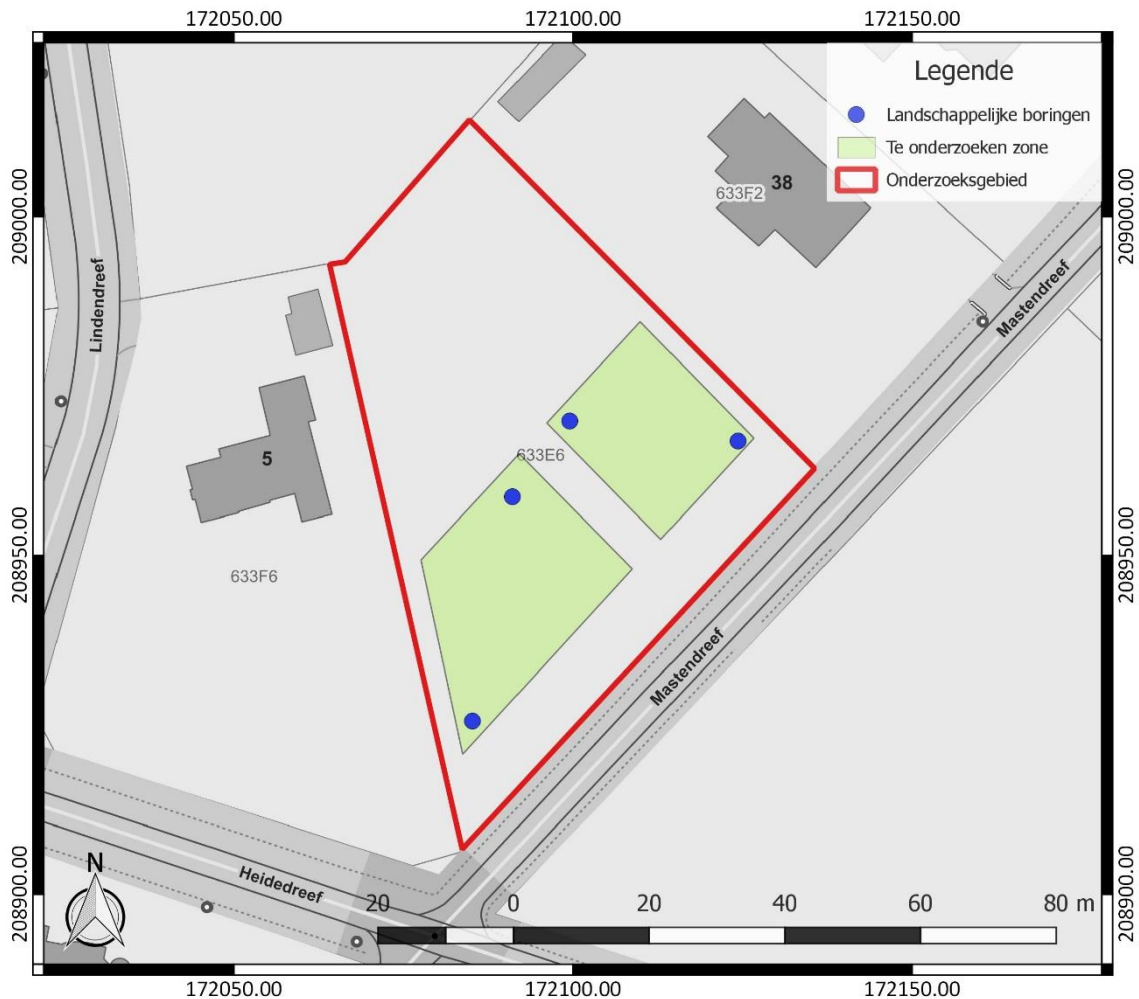
Het bodemarchief dient onderzocht te worden totdat alle aardkundige eenheden onderzocht zijn waarin archeologische sites in primaire positie kunnen voorkomen, die relevant zijn voor de vraagstellingen van het onderzoek.

Voor aanvang van het verkennend archeologisch booronderzoek, of indien niet van toepassing het proefsleuvenonderzoek, dienen de bomen die voorzien zijn om te rooien, gerooid te worden. De bomen mogen gekapt worden tot net boven het maaiveld, maar de stronken en de wortels mogen niet uitgetrokken worden. Dit kan namelijk schade veroorzaken aan het aanwezige bodemarchief. De stronken en de wortels mogen plaatselijk wel uitgefreesd worden. Deze techniek heeft een minder grote negatieve impact op het aanwezige bodemarchief.

Landschappelijk booronderzoek

Voor de gehanteerde onderzoekstechnieken is hoofdstuk 7.3 van de Code van Goede Praktijk van toepassing. De boringen worden gezet volgens een verspringend driehoeksgrid van 30 x 40 m, waarbij 30 m de afstand is tussen de raaien en 40 m de afstand tussen de boringen op een raai. In de oostelijke zone die verder onderzocht moet worden, is een bijkomende boring voorzien, voor het geval dat het verdere vooronderzoek in beide zones afzonderlijk zal verlopen. De boringen worden gezet met een Edelmanboor van 7 cm in diameter. Dit volstaat om een beeld te krijgen van de bodemopbouw binnen het onderzoeksgebied en de mogelijke landschappelijke verschillen op microschaal.

Bijkomend booronderzoek in functie van steentijd artefactensites is nodig in de zones waar een goed bewaarde paleobodem met potentieel op een steentijd artefactensites geregistreerd wordt. Ook andere argumenten zoals de ruimtelijke integriteit en de nabijheid van steentijdindicatoren dienen meegenomen te worden in de gemaakte afweging. Voor de criteria verwijzen we naar hoofdstuk 5.2 en 5.3 in de Code van Goede Praktijk. Indien geen goed bewaarde paleobodem met potentieel op een steentijd artefactensite geregistreerd is op het terrein, kan meteen overgegaan worden tot een proefsleuvenonderzoek.



Figuur 3: Inplanting van de landschappelijke boringen (blauw), binnen het onderzoeksgebied (rood), weergegeven op het GRB (www.geopunt.be)

Verkennd booronderzoek

Voor de gehanteerde onderzoekstechnieken is hoofdstuk 8.4 van de Code van Goede Praktijk van toepassing. Het grid bedraagt 10 bij 12 m, waarbij 10 m de afstand is tussen de raaien en 12 m de afstand tussen de boringen op een raai. De boringen worden geplaatst in een regelmatig en verspringend driehoeksgrid en door middel van een Edelmanboor van minimaal 10 cm in diameter. Het opgeboorde sediment wordt gezeefd, op een maximale maaswijdte van 2 mm voor steentijd artefactensites. Indien de sedimenten zich niet lenen tot zeven, worden de boorresidu's gesneden op een manier die toelaat om vondsten van kleine omvang visueel waar te nemen. De zeefresidu's worden uitgezocht en gecontroleerd op de aanwezigheid van archeologische vondsten en indicatoren, zowel van menselijke als natuurlijke aard of een combinatie van beide, en indien aangetroffen worden deze vondsten ingezameld en voorzien van een vondstenkaartje.

Indien tijdens het verkennend archeologisch booronderzoek geen steentijd artefacten aangetroffen worden, kan na het verkennend booronderzoek meteen overgegaan worden tot een proefsleuvenonderzoek. Indien wel steentijd artefacten aangetroffen worden, zelfs als het slechts om één fragment gaat, dient een waarderend archeologisch booronderzoek uitgevoerd te worden in de directe omgeving van de vondst(en) en een beperkte bufferzone.

De precieze inplanting van de boorlocaties is afhankelijk van de resultaten van het landschappelijk booronderzoek. Daarom kan in de huidige stand van het onderzoek nog geen inplantingsplan van de waarderende archeologische boringen opgemaakt worden.

Waarderend booronderzoek

Voor de gehanteerde onderzoekstechnieken is hoofdstuk 8.5 van de Code van Goede Praktijk van toepassing. Het grid bedraagt 5 bij 6 m, waarbij 5 m de afstand is tussen de raaien en 6 m de afstand tussen de boringen op een raai. De boringen worden geplaatst in een regelmatig en verspringend driehoeksgrid en door middel van een Edelmanboor van minimaal 12 cm in diameter. Het opgeboorde sediment wordt gezeefd, op een maximale maaswijdte van 2 mm voor steentijd artefactensites. Indien de sedimenten zich niet lenen tot zeven, worden de boorresidu's gesneden op een manier die toelaat om vondsten van kleine omvang visueel waar te nemen. De zeefresidu's worden uitgezocht en gecontroleerd op de aanwezigheid van archeologische vondsten en indicatoren, zowel van menselijke als natuurlijke aard of een combinatie van beide, en indien aangetroffen worden deze vondsten ingezameld en voorzien van een vondstenkaartje.

De precieze inplanting van de boorlocaties is afhankelijk van de resultaten van het verkennend booronderzoek. Daarom kan in de huidige stand van het onderzoek nog geen inplantingsplan van de waarderende archeologische boringen opgemaakt worden.

Na uitvoering van het waarderend booronderzoek dient een evaluatie gemaakt te worden van de aanwezigheid van een steentijd artefactensite. Dit kan resulteren in een programma van maatregelen voor een opgraving van de steentijd artefactensite. In dat geval dient de opgraving te gebeuren vóór de uitvoering van een proefsleuvenonderzoek.

Proefsleuven

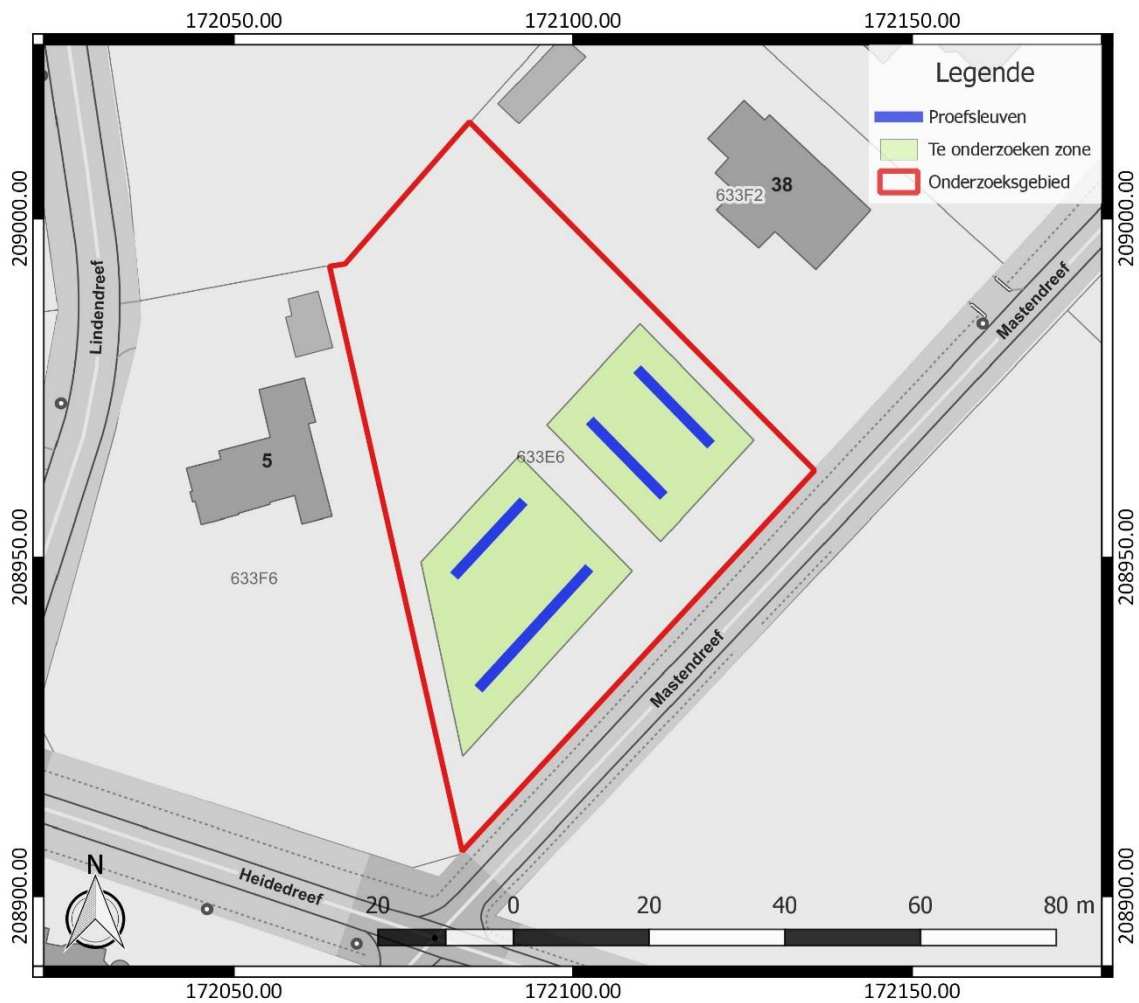
Voor de gehanteerde onderzoekstechnieken is hoofdstuk 8.6 van de Code van Goede Praktijk van toepassing. Er wordt gewerkt met continue, parallelle proefsleuven. In dat geval heeft het gebruik van 2 m brede sleuven met een tussenafstand van 15 m een hogere trefkans dan 4 m brede sleuven met een tussenafstand van 20 m.¹ De aangelegde proefsleuven dienen een breedte van 2 m te hebben.

De beoogde oppervlakte die onderzocht dient te worden door middel van proefsleuven, bedraagt minimaal 10 %. Dit wordt behaald aan de hand van het vooropgestelde sleuvenplan, dat voorziet in 64,5 lopende m proefsleuven.

In de zuidwestelijke zone, die ca. 697 m² groot is, worden de proefsleuven voorzien met een tussenafstand van 13,8 m. De proefsleuven in deze zone hebben een noordoost-zuidwest oriëntatie, die de algemene topografie van de omgeving volgt. In de noordoostelijke zone, die ca. 487 m² groot is, worden de proefsleuven voorzien met een tussenafstand van ca. 10,3 m. Voor de proefsleuven in deze zone is gekozen voor een noordwest-zuidoost oriëntatie, omdat de aangelegde proefsleuven op die manier langer zijn. Zo kan – in geval van een gefaseerd onderzoek van beide zones – binnen de noordoostelijke zone ook de vooropgestelde 10 % van het terrein onderzocht worden door middel van proefsleuven.

Voor een goede selectie moeten de proefsleuven aangevuld worden met kijkvensters en/of dwarssleuven. De oppervlakte hiervan bedraagt minimaal 2,5 % van het onderzoeksgebied. De zijden van de kijkvensters meten maximaal 13 x 13 m. De kijkvensters en/of dwarssleuven moeten voldoende groot zijn om de onderzoeksvragen te kunnen beantwoorden.

¹ Haneca *et al.* 2016, 48



Figuur 4: Inplanting van de proefsleuven (blauw), binnen het onderzoeksgebied (rood), weergegeven op het GRB (www.geopunt.be)

Voorziene afwijkingen ten aanzien van de Code van Goede Praktijk

Er zijn op dit moment geen afwijkingen voorzien ten aanzien van de Code van Goede Praktijk.

Bibliografie

Haneca, K./S. Debruyne/S. Vanhoutte/A. Eryvnc, 2016: Archeologisch vooronderzoek met proefsleuven. Op zoek naar een optimale strategie, Brussel.