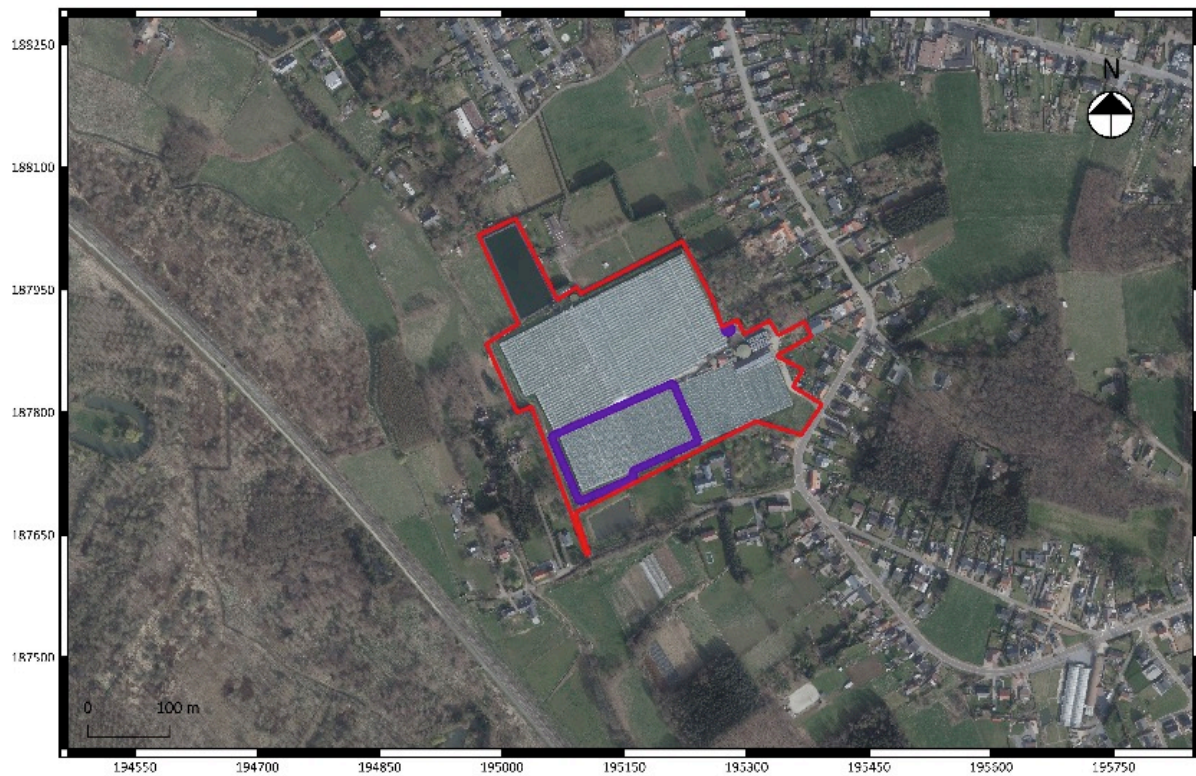


Archeologienota: Het archeologisch vooronderzoek aan de Broekstraat te Molenstede



Laurane Dupont

Tienen, 2018
Studiebureau Archeologie bvba

Archeologienota: Het archeologisch vooronderzoek aan de Broekstraat te Molenstede

Laurane Dupont

Tienen, 2018
Studiebureau Archeologie bvba



Colofon

Archeologienota: Het archeologisch vooronderzoek aan de Broekstraat te Molenstede
--

Initiatiefnemer:	Tom Vermeiren
Projectleiding:	Annelies De Raymaeker
Erkend archeoloog:	Laurane Dupont
Auteurs:	Laurane Dupont
Foto's en tekeningen:	Studiebureau Archeologie bvba (tenzij anders vermeld)

Op alle teksten, foto's en tekeningen geldt een auteursrecht. Zonder voorafgaandelijke schriftelijke toestemming van Studiebureau Archeologie bvba mag niets uit deze uitgave worden vermenigvuldigd, bewerkt en/of openbaar gemaakt, hetzij door middel van webpublicatie, druk, fotokopie, microfilm of op welke andere wijze ook.

Studiebureau Archeologie bvba
Bietenweg 20
3300 Tienen
www.studiebureau-archeologie.be
info@studiebureau-archeologie.be
tel: 0474/58.77.85
fax: 016/77.05.41

©2018, Studiebureau Archeologie bvba

Inhoudstafel

Hoofdstuk 1	Bureauonderzoek	p. 3
1.1	Beschrijvend gedeelte	p. 3
1.1.1	Administratieve gegevens	p. 3
1.1.2	Archeologische voorkennis	p. 6
1.1.3	Onderzoeksopdracht	p. 6
	Vraagstelling	p. 6
	Randvoorwaarden	p. 7
	Beschrijving geplande werken	p. 7
	<i>Huidige situatie</i>	p. 7
	<i>Geplande werken</i>	p. 9
1.1.4	Werkwijze en motivering bronselectie	p. 12
1.2	Assessmentrapport	p. 13
1.2.1	Landschappelijke ligging van het projectgebied	p. 13
1.2.2	Historische beschrijving van het projectgebied	p. 17
1.2.3	Archeologisch kader van het projectgebied	p. 23
1.2.4	Datering en interpretatie van het onderzochte gebied	p. 25
1.2.5	Synthese	p. 25
Hoofdstuk 2	Programma van maatregelen	p. 26
2.1	Administratieve gegevens	p. 26
2.2	Gemotiveerd advies	p. 27
2.3	Programma van maatregelen	p. 28
Bibliografie		p. 29

Hoofdstuk 2 Programma van maatregelen

2.1 Administratieve gegevens

Locatie: Diest, Molenstede, Broekstraat(fig. 1.1, 1.2 en 1.3)
Bounding box: punt 1: x= 194971, y= 187625
punt 2: x= 195393, y= 188037

Diest, Afd. 4, Sectie H, perceel 197N5 en 197H5

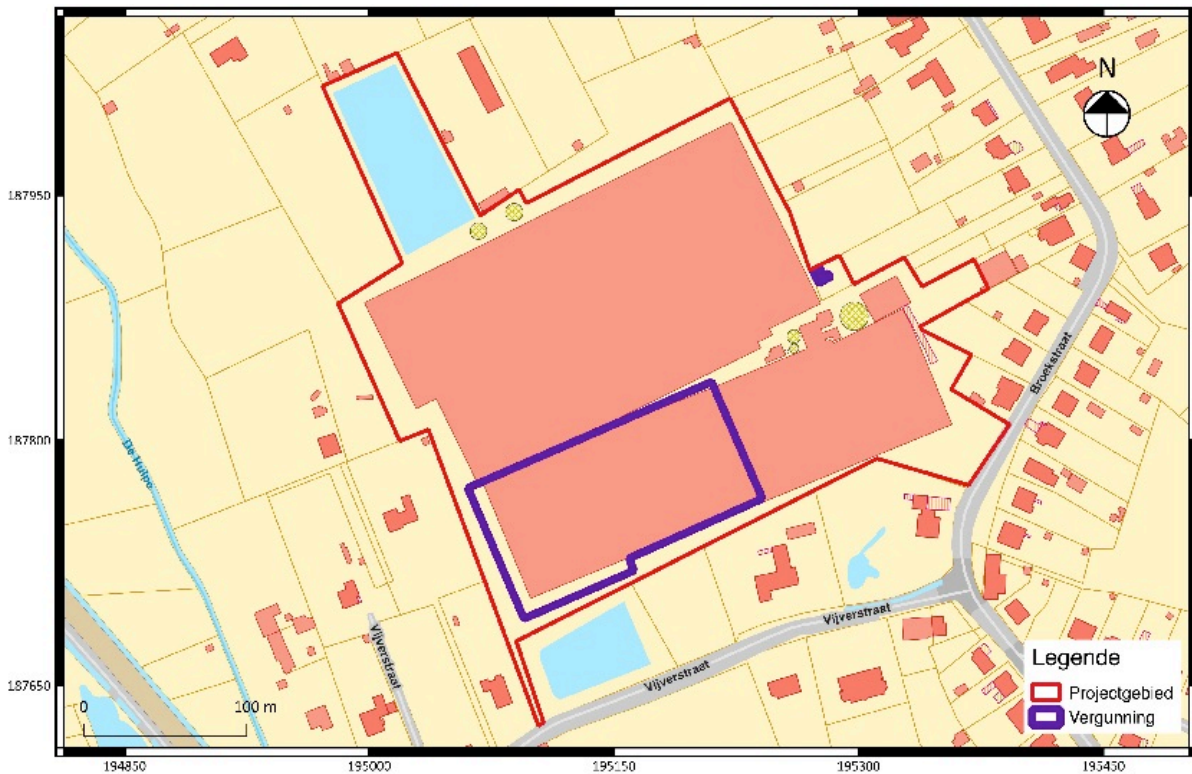


Fig. 2.1: Kadasterplan met aanduiding van het projectgebied en de vergunningsgebieden (©CADGIS).

2.2. Gemotiveerd advies

Uit de resultaten van het bureauonderzoek is gebleken dat verder onderzoek naar archeologische waarden in de ondergrond tot efficiënte noch accurate resultaten zal leiden voor dit specifiek terrein en dus onnuttig wordt geacht. Hoewel het projectgebied zelf landschappelijk zeer gunstig gelegen is voor antropogene occupaties in het verleden kon aan de hand van het bureauonderzoek worden aangetoond dat de geplande werken geen bijkomende verstoringen op het bodemarchief zullen veroorzaken. De zone waar de geplande ingrepen zullen plaatsvinden is reeds verstoord door de bestaande serre en zal niet verder worden afgegraven. De nieuwe serre wordt grotendeels gebouwd op de locatie van de oude serre (fig. 2.2). De funderingen van de oude serre zijn gelijkaardig aan de paalfunderingen van de nieuwe serre en bevinden zich eveneens tot op een diepte van ca. 70 cm. De zone waar de werkzaamheden mogelijk wel het archeologisch vlak bereiken (nl. de zone van de geplande silo) is zodanig klein dat verder archeologisch onderzoek naar een dusdanig versnipperd beeld niet tot kenniswinst zal leiden. Bovendien werd het terrein begin jaren '90 opgehoogd en genivelleerd toen de serres gebouwd werden, waardoor het aanwezige bodemarchief dieper kwam te liggen dan de geplande bodemingrepen. Er dienen bijgevolg geen verdere archeologische onderzoeken voor dit projectgebied uitgevoerd worden. Hieruit volgt dat er geen programma van maatregelen voor een archeologisch onderzoek wordt opgesteld.

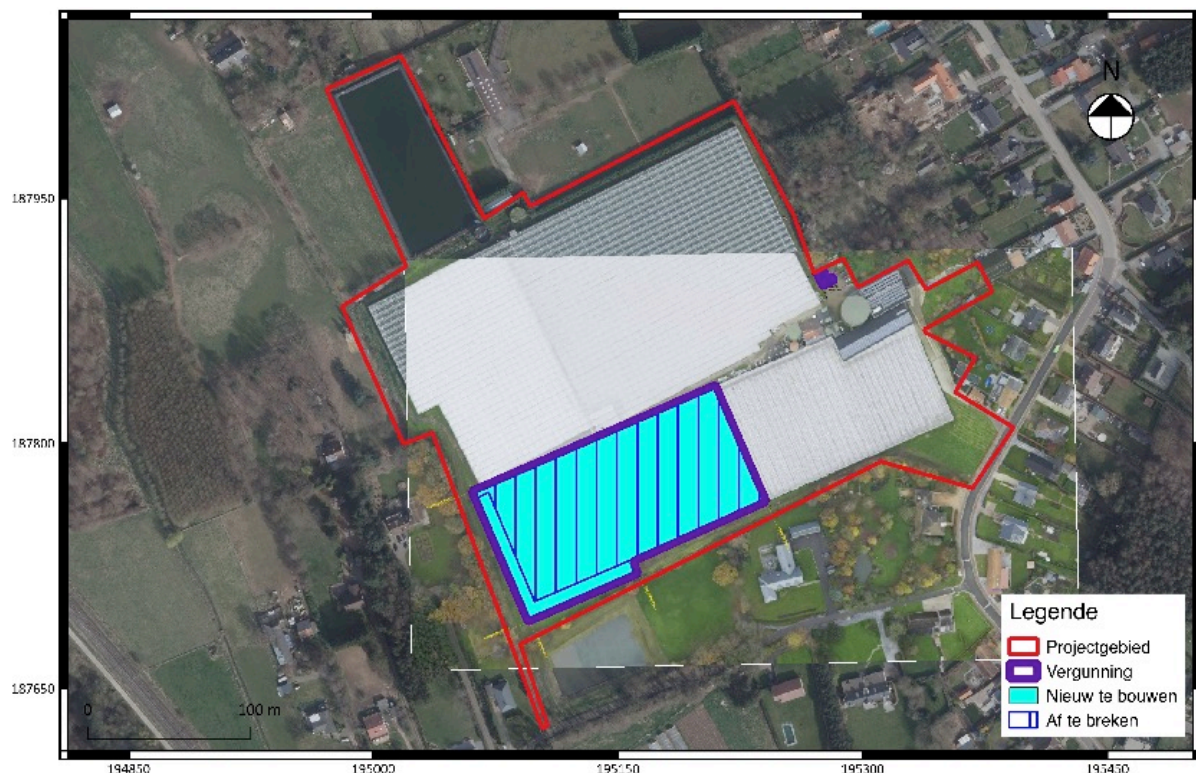


Fig. 2.2: Luchtfoto (2017) met situering van de verschillende ingrepen op het projectgebied.

2.3 Programma van maatregelen

Aangezien er geen vervolgonderzoek wordt geadviseerd werd er geen programma van maatregelen opgesteld.

Bibliografie

Literatuur:

Baeyens L. 1975: *Bodemkaart van België; verklarende tekst bij het kaartblad Diest 76W*, Gent.

Websites (geraadpleegd op 06-09-2018)

<https://loket.onroerendergoed.be/archeologie/notas/archeologienotas/3873>

<https://cai.onroerendergoed.be>

<https://geo.onroerendergoed.be>

www.cartesius.be

www.dov.vlaanderen.be

www.geopunt.be

www.kbr.be

<https://www.google.be/maps>